

Stationen	Höhe über Meer	Dienstag, den 26-3-63										Mittwoch, den 27-3-63												
		Wind	Wolke	Temp	Rel. Feucht	Niederschlag	Wind	Wolke	Temp	Rel. Feucht	Niederschlag	Wind	Wolke	Temp	Rel. Feucht	Niederschlag								
Ankama	41	MSW 35	☉	2	1	NH 10	☉	1001	2	1	NE 5	☉	0	0	E 30	☉	1006	-1	0	3	-1	-1	2	14
Warnemünde	15	MSW 30	☉	5	2	N 5	☉	1001	5	3	W 10	☉	1	1	NW 5	☉	1005	1	0	8	1	0	-1	0
Greifswald	3	W 20	☉	6	2	NW 10	☉	1001	4	1	X 5	☉	1	0	E 15	☉	1006	0	0	6	0	-2	1	0
Schwern	66	MSW 30	☉	6	3	MW 5	☉	1001	4	1	NW 5	☉	3	2	NW 5	☉	1006	3	2	6	2	-1	0	4
Waltersdorf	26	W 20	☉	9	7	MW 10	☉	1001	7	4	NW 5	☉	4	0	NW 5	☉	1006	2	1	10	1	-0	3	0
Teterow	50	W 30	☉	6	3	N 5	☉	1001	3	1	MSW 5	☉	2	0	C	☉	1005	2	0	7	1	-0	0	0
Neustrelitz	70	MSW 30	☉	8	1	N 5	☉	1001	6	5	NW 5	☉	1	1	NW 5	☉	1005	1	0	9	-1	-2	0	0
Uckermark	7	MSW 30	☉	7	4	NW 15	☉	1001	4	2	NW 5	☉	2	1	NW 10	☉	1005	1	0	7	0	0	0	0
Gardelegen	42	W 20	☉	10	7	NE 5	☉	1002	5	1	N 5	☉	4	1	MSW 5	☉	1006	3	0	11	2	1	2	1
Magdeburg	85	MSW 15	☉	9	5	SSW 10	☉	1001	6	2	N 5	☉	4	0	NW 5	☉	1006	4	1	11	4	2	1	0
Wernigerode	244	SSW 20	☉	8	7	SSE 10	☉	1001	4	2	W 15	☉	3	2	MW 10	☉	1007	3	1	9	3	2	4	0
Potsdam	79	SW 10	☉	9	6	SE 5	☉	1001	5	1	NNW 5	☉	4	1	NW 5	☉	1005	3	1	10	1	3	1	6
Angermünde	60	MSW 15	☉	9	8	S 5	☉	1001	6	4	NW 5	☉	3	1	NNW 5	☉	1005	1	0	11	1	1	1	0
Frankfurt/Oder	50	MSW 25	☉	10	8	S 5	☉	1002	6	1	S 5	☉	4	0	NW 5	☉	1005	3	1	11	3	2	2	0
Halle (Saale)	113	SSW 20	☉	8	4	SSW 5	☉	1001	5	2	NW 5	☉	4	1	NW 15	☉	1006	4	1	8	3	3	3	0
Wittenberg	108	MSW 25	☉	9	6	MSW 10	☉	1001	5	1	NW 5	☉	4	0	NNW 5	☉	1005	4	1	10	4	3	3	0
Leipzig-Mitte	187	SW 20	☉	9	5	SSW 15	☉	1002	5	1	SSW 5	☉	4	1	SSW 15	☉	1005	4	0	9	3	3	1	0
Collberg-Schnee	329	SW 35	☉	6	3	SW 20	☉	1002	3	0	WSW 10	☉	3	1	NW 10	☉	1005	2	0	7	1	1	4	0
Cottbus	71	SW 20	☉	9	6	W 5	☉	1002	7	4	C	☉	4	1	MNW 5	☉	1004	4	0	11	4	3	2	0
Kalenberg	64	SW 25	☉	3	2	SE 5	☉	1002	1	0	NNW 10	☉	1	1	NW 5	☉	1008	1	0	4	0	0	4	0
Erfurt-B.	316	SW 25	☉	6	5	SW 10	☉	1001	3	2	NW 10	☉	2	1	W 15	☉	1007	2	0	6	2	0	3	0
Gera	303	SSW 20	☉	7	6	S 5	☉	1000	3	0	MNW 5	☉	3	1	NW 20	☉	1006	2	0	7	2	2	3	0
Flauren	408	SSW 25	☉	5	5	SSW 15	☉	1003	3	2	WSW 5	☉	3	1	NW 10	☉	1007	2	1	8	2	0	5	0
K.Mark-Stadt	370	SW 30	☉	7	7	SSW 5	☉	1002	3	1	W 15	☉	2	0	MNW 20	☉	1007	1	0	7	1	1	3	0
Dresden-Nicolai	228	W 25	☉	10	8	SW 5	☉	1002	4	1	MNW 5	☉	4	1	W 5	☉	1004	2	1	10	2	2	5	0
Görlitz	228	MSW 30	☉	9	8	SSW 15	☉	1004	4	2	SW 5	☉	3	1	NW 15	☉	1004	3	1	10	3	3	3	0
Brocken	1192	SW 40	☉	-2	0	SSW 20	☉	1313	-3	0	N 35	☉	-3	0	NNW 30	☉	1354	-2	1	-1	-3	-4	7	130
Fichtelberg	920	SW 30	☉	-1	0	SSW 25	☉	1309	-2	0	MNW 5	☉	-2	0	MNW 5	☉	1357	-1	0	0	-2	-1	48	47
Sonneberg	430	SW 20	☉	1	0	SSW 15	☉	927	0	0	NW 5	☉	1	0	NW 5	☉	931	0	2	0	0	0	11	4
Fichtelberg	1213	SW 30	☉	-2	0	W 30	☉	1325	-3	0	MNW 25	☉	-2	0	MNW 30	☉	1341	-3	0	-3	-3	7	100	0
Geisingberg	89	S 10	☉	4	5	SSW 25	☉	905	-0	1	MNW 5	☉	-0	0	MNW 25	☉	906	-1	0	5	-1	-1	4	50

Wasserstände heute früh	Wasserstände gestern	Änderung	Wasserstände morgen
Pygell-Station	145 + 6 20,7		144 + 1 45,1
Meningen	149 + 6 35,3		148 - 2 -
Gerstungen	187 - 5 -		186 - 2 -
Schöna	177 - 5 264		176 - 2 -
Dresden	223 - 9 278		220 0 60,0
Witzleben	309 - 21 -		308 - 17 81,3
Borsy	268 - 14 571		267 - 12 103
Magdeburg-R.	346 - 8 618		345 - 1 4,10
Wittenberg	329 + 1 762		328 - 4 36,7
Dörschau	338 - 20 798		337 - 13 3
B.Liepenwerde	122 - 6 -		121 - 3 15,2

Alle Angaben in MEZ (Mittel-europäische Zeit) Mittwoch, den 27. März 1963

# Täglicher Wetterbericht

des  
Meteorologischen und Hydrologischen Dienstes  
der  
Deutschen Demokratischen Republik

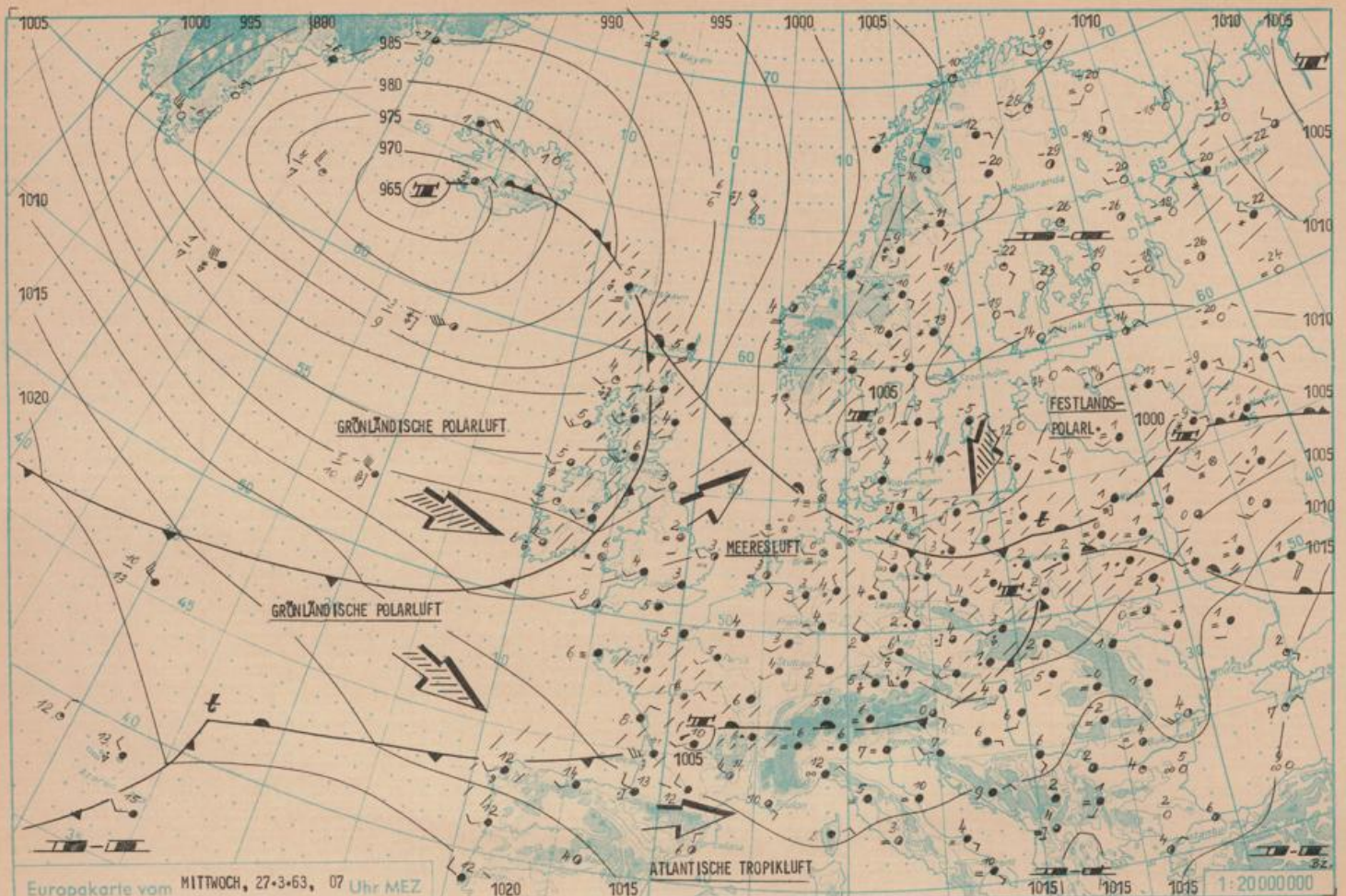
Herausgeber: Mitteldeutsche Wetterdienststelle Leipzig  
Leipzig O 27, Leninstraße 169, Fernruf 330000  
Dieser Bericht erscheint täglich, nur im Postbezirk erhältlich.  
Monatsgebühr: DM 4,- (einschl. Zustellungsgebühr und sämtlicher Beilagen).  
Nachdruck auch auszugsweise, ohne Genehmigung nicht gestattet.  
Bei unregelmäßiger Lieferung sind Beschwerden an das Zustellpersonal zu richten.

Postversandort: Leipzig 17. Jahrgang Mittwoch, den 27. März 1963 Nummer: 86 Beilage Nr.: ---

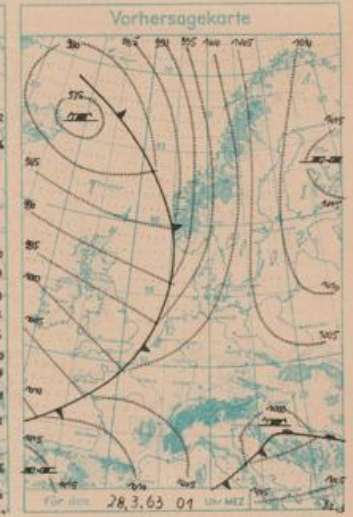
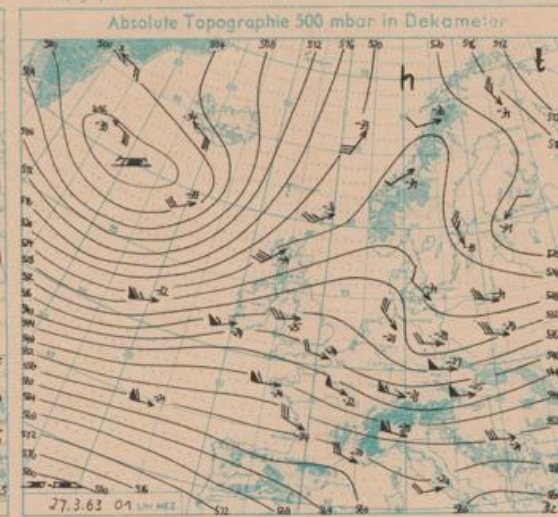
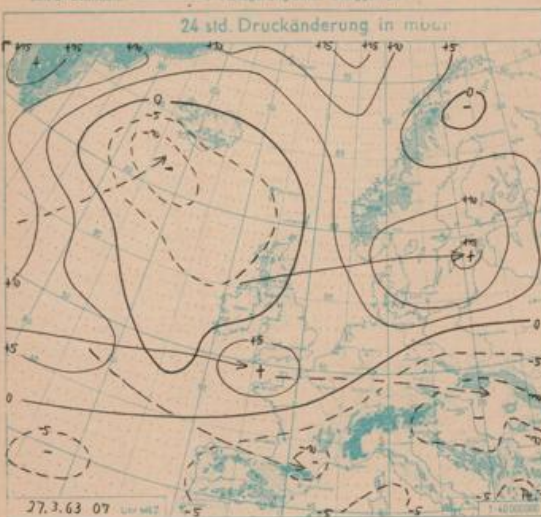


DATUM	A 54°N 15°E				B 52 1/2°N 15°E				C 51°N 15°E				MONDFASE
	SA	SU	MA	MU	SA	SU	MA	MU	SA	SU	MA	MU	
1.	0535	1835	1013	0218	0536	1833	1021	0210	0538	1832	1029	0202	ERSTES VIERTEL
2.	32	37	1114	0309	34	35	1121	0302	36	33	1128	0254	1 TAG NACH
3.	30	38	1221	0349	32	36	1227	0342	33	35	1233	0336	2 TAGE NACH
4.	27	40	1330	0420	30	38	1335	0415	31	36	1340	0409	3 TAGE NACH
5.	25	42	1440	0445	27	40	1443	0440	29	38	1447	0436	4 TAGE VOR
6.	22	44	1549	0506	25	42	1551	0503	27	40	1553	0500	3 TAGE VOR
7.	20	46	1657	0524	22	43	1657	0522	24	41	1658	0521	2 TAGE VOR
8.	18	47	1804	0540	20	45	1804	0540	22	43	1803	0540	1 TAG VOR
9.	16	49	1912	0557	18	47	1910	0558	20	45	1908	0559	VOLLMOND
10.	13	51	2019	0613	15	49	2016	0616	18	47	2013	0618	1 TAG NACH
11.	11	53	2126	0632	13	50	2121	0636	15	48	2117	0639	2 TAGE NACH
12.	08	55	2233	0654	11	52	2227	0659	13	50	2221	0703	3 TAGE NACH
13.	06	57	2338	0719	09	54	2331	0726	11	51	2324	0732	4 TAGE NACH
14.	03	59	---	0752	06	55	---	0759	09	53	---	0806	3 TAGE VOR
15.	01	1901	0040	0832	04	57	0032	0840	07	54	0024	0847	2 TAGE VOR
16.	0459	03	0134	0923	02	59	0127	0931	05	56	0119	0939	1 TAG VOR
17.	56	05	0221	1024	00	1901	0214	1032	03	58	0207	1039	LETZTES VIERTEL
18.	54	06	0301	1136	0457	03	0254	1142	01	1900	0248	1148	1 TAG NACH
19.	52	08	0333	1253	55	05	0328	1258	0459	01	0323	1302	2 TAGE NACH
20.	49	10	0400	1415	53	06	0356	1419	57	03	0353	1422	3 TAGE VOR
21.	47	12	0423	1541	51	08	0422	1543	55	05	0420	1544	2 TAGE VOR
22.	45	14	0445	1709	49	10	0445	1708	53	06	0445	1708	1 TAG VOR
23.	42	15	0507	1838	47	11	0509	1836	51	08	0510	1834	NEUMOND
24.	40	17	0531	2008	45	13	0534	2004	49	09	0536	2000	1 TAG NACH
25.	38	19	0558	2135	42	15	0602	2129	47	11	0607	2124	2 TAGE NACH
26.	36	21	0631	2256	40	16	0637	2250	44	12	0643	2243	3 TAGE NACH
27.	34	23	0711	---	38	18	0719	---	42	14	0726	2352	3 TAGE VOR
28.	31	25	0802	0008	36	20	0810	0000	40	16	0818	---	2 TAGE VOR
29.	29	27	0902	0106	34	22	0910	0058	38	17	0917	0050	1 TAG VOR
30.	27	29	1009	0150	32	24	1015	0144	36	19	1022	0137	ERSTES VIERTEL

Mittlere Dauer der bürgerlichen Dämmerung MONATSANFANG: 40 MINUTEN MONATSENDE: 45 MINUTEN 37 MINUTEN 44 MINUTEN SB-



<p>Druckänderung seit 24 Stunden:</p> <p>Verlängerung eines Steiggebietes</p>	<p>Strömung:</p> <p>in Warmluft</p> <p>in Kaltluft</p> <p>Niederdrucksgebiet</p>	<p>Wasser zum Beobachtungszeitpunkt:</p> <p>Dunst</p> <p>Nebel</p> <p>Niederschlag</p> <p>Hagel</p> <p>in der Umgebung</p> <p>Festgefroren</p>	<p>Wetterzustand:</p> <p>Nieselregen</p> <p>Rosen</p> <p>Glatteis</p> <p>Schnee</p> <p>Schneeschmelze</p> <p>Schneereis</p> <p>Während der letzten Stunde aber nicht zum Termin.</p>	<p>Wetterzustand:</p> <p>Grübel</p> <p>Hagel</p> <p>Schauer</p> <p>Wetterleuchten</p> <p>Gewitter</p> <p>Gewitter ohne Niederschlag an der Station</p> <p>Topographie:</p> <p>-15 Grad</p> <p>0 bis 100 km/h &gt; 10°C</p> <p>West 30 km/h &gt; 2°C</p>	<p>Beaufort:</p> <p>Windstärke</p> <p>Windrichtung</p> <p>Windgeschwindigkeit</p> <p>Windgeschwindigkeit</p> <p>Windgeschwindigkeit</p>	<p>Druck:</p> <p>h = Hochausläufer</p> <p>Tief = Tiefausläufer</p> <p>mehr als</p> <p>weniger als</p> <p>entspricht</p>
---	--	--	--	---	---	---



**WETTERLAGE UND WETTERENTWICKLUNG:** Das am Dienstagmorgen über Südengland gelegene Randtief zog mit etwas mehr als 70 km/h (das entspricht etwa 80 % der Windgeschwindigkeit in ungefähr 5 km Höhe) ostwärts und überquerte gegen Mitternacht den Leipziger Raum. Es brachte vor allem dem Süden der DDR Niederschläge von 2 bis 5, im Bergland von 7 bis 18 mm. Oberhalb etwa 600 m fiel 4 bis 12 cm Neuschnee. Auf der Nordseite des Tiefs hielt im Norden der DDR die Zufuhr kalter Luft aus Nordeuropa an.

Eine neue Wellenstörung innerhalb der Westdrift zieht von Frankreich aus südlich unseres Raumes nach Osten und hält das schwachwindige Wetter zunächst noch aufrecht. Mit der westlichen Höhenströmung greift dann ein Ausläufer des Islandtiefs auf das europäische Festland über. Auf seiner Vorderseite wird wieder zeitweise freundliches Wetter erwartet.

**VORHERSAGE FÜR DONNERSTAG, AUSGEGEBEN AM MITTWOCH UM 11 UHR:** Bei allmählich zunehmenden Winden aus Süd bis West im Norden der DDR verbreitet Frühnebel, danach wechselnd, im Süden auch zeitweise leicht bewölkt. Keine wesentlichen Niederschläge, Tageshöchsttemperaturen an der Küste um 4, sonst um 8, am Nordrand der Mittelgebirge örtlich über 10 °C, nachts stellenweise leichter Bodenfrost.

**WEITERE AUSSICHTEN:** Leichte Wetterberuhigung und nachlassende Niederschlagstätigkeit, ansteigende Temperaturen.  
**WINTERSPORTWETTERBERICHT:** Oberhalb 700-800 m noch Wintersportmöglichkeit, kaum Neuschnee, Temperaturanstieg. Bz. Beispiele zur Bestimmung von Sonnenaufgang (SA), -untergang (SU), Mondaufgang (MA), -untergang (MU) nach den Angaben der Vorderseite dieses Berichtes (für April 1963):

- Schwerin, Tabelle A, Korrektur K lt. Karte +14 Minuten: 10.4.63 SA 0527 SU 1905 MA 2033 MU 0627 MEZ
- Berlin, Tabelle C, Korrektur K lt. Karte +16 Minuten: 20.4.63 SA 0513 SU 1919 MA 0409 MU 1438 MEZ