

Täglicher Wetterbericht

Herausgegeben vom Meteorologischen Dienst der DDR

Zentrale Wetterdienststelle Potsdam

Michendorfer Chaussee 23, Potsdam 1561

Nachdruck, auch auszugsweise, nur mit Quellenangabe gestattet.
Bezugspreis monatlich 4,00 M (einschließlich Beilage) EVP 0,15 M
ISSN 0232-5578

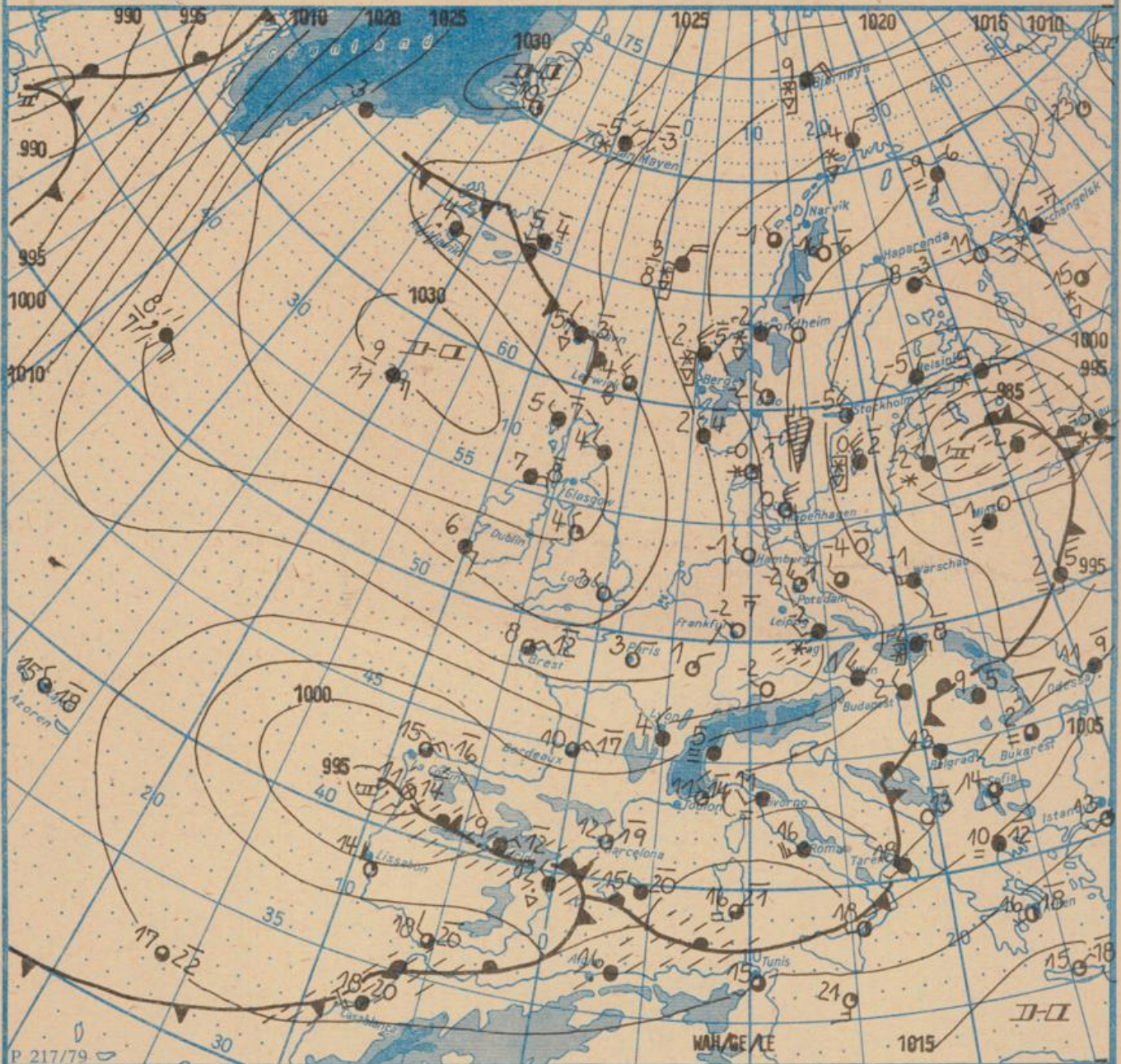
Index 30086

AN (EDV) 603 500

43. Jahrgang

Donnerstag, den 23. November 1989

Nr. 327



Wetterlage

23. 11. 89, 01 Uhr

M 1 : 30 000 000

| | | | | | | | | | | | | | |
|--|-----------------|--|---------------------|--|--|--|------------------------------|--|------------------|--|-------------------------|--|---------------|
| | Warmfront | | Wärmeluftströmung | | feuchter Dunst | | Sprühregen | | Graupelschauer | | windstill | | wolkenlos |
| | Kaltfront | | Kaltluftströmung | | flüchtiger Nebel | | Regen | | Hagelschauer | | umlaufender Wind | | heiter |
| | Okklusion | | Niederschlagsgebiet | | Nebel | | Glattis | | Regenschauer | | Nordost 5 km/h | | wolkig |
| | Konvergenzlinie | | 10°C Lufttemperatur | | Nebel in der Umgebung | | Schnee | | Schneeschauer | | Ost 10 km/h | | stark bewölkt |
| | Hochdruckgebiet | | 12°C Lufttemperatur | | Tagesmaximum der Lufttemperatur des Vortages | | Schneetreiben bzw. Sandsturm | | Wetterleuchten | | Südost 30 km/h | | bedeckt |
| | Hochdruckkeil | | | | | | Wetterleuchten | | Südwest 100 km/h | | Bedeckung nicht angebar | | |
| | Zwischenhoch | | | | | | Gewitter | | | | | | |
| | Tiefdruckgebiet | | | | | | | | | | | | |
| | Tiefausläufer | | | | | | | | | | | | |

Erscheint täglich, nur im Postbezug erhältlich.
Bestellungen, Abbestellungen und Reklamationen sind an den zuständigen Postzeitungsvertrieb zu richten.

Alle Zeitangaben in MEZ
(Mittleuropäische Zeit)

| Station | Höhe über dem Meeresspiegel | gestern | | | | | | | | heute | | | | | | | | | | | | | | | | |
|----------------------|-----------------------------|--------------------------------------|---|---------------|---------------------------------|----------------|--------------------|--------------------------------------|---|---------------|---------------------------------|----------------|--------------------|--------------------------------------|---|---------------|---------------------------------|----------------|--------------------|--------------------------------------|---|---------------|---------------------------------|----------------|--------------------|---|
| | | 13 Uhr | | | | 19 Uhr | | | | 01 Uhr | | | | 07 Uhr | | | | | | | | | | | | |
| | | Windrichtung und Windgeschwindigkeit | Maximum der Windspitzen $\geq 15\text{m/s}$ 07 Uhr bis 13 Uhr | Wetter 13 Uhr | Wetterverlauf 07 Uhr bis 13 Uhr | Lufttemperatur | Taupunkttemperatur | Windrichtung und Windgeschwindigkeit | Maximum der Windspitzen $\geq 15\text{m/s}$ 13 Uhr bis 19 Uhr | Wetter 19 Uhr | Wetterverlauf 13 Uhr bis 19 Uhr | Lufttemperatur | Taupunkttemperatur | Windrichtung und Windgeschwindigkeit | Maximum der Windspitzen $\geq 15\text{m/s}$ 19 Uhr bis 01 Uhr | Wetter 01 Uhr | Wetterverlauf 19 Uhr bis 01 Uhr | Lufttemperatur | Taupunkttemperatur | Windrichtung und Windgeschwindigkeit | Maximum der Windspitzen $\geq 15\text{m/s}$ 01 Uhr bis 07 Uhr | Wetter 07 Uhr | Wetterverlauf 01 Uhr bis 07 Uhr | Lufttemperatur | Taupunkttemperatur | |
| Boltenhagen | 15 | N | 9 | ☉ | ☉ | 4 | 3 | NNW | 12 | 16 | ☉ | 3 | 4 | NNW | 11 | 19 | ☉ | 3 | 4 | MSW | 4 | ☉ | ☉ | 1 | 3 | |
| Warnemünde | 4 | NNW | 10 | ☉ | ☉ | 17 | 5 | NNW | 13 | 18 | ☉ | 4 | 5 | NNW | 14 | 21 | ☉ | 2 | 8 | NNW | 12 | 18 | ☉ | ☉ | 2 | 2 |
| Arkona | 42 | NNW | 10 | ☉ | ☉ | 16 | 4 | N | 13 | 20 | ☉ | 3 | 8 | ENE | 13 | 22 | ☉ | 1 | 9 | NNW | 9 | 20 | ☉ | ☉ | 2 | 9 |
| Putbus | 40 | NW | 6 | ☉ | ☉ | 9 | 4 | NNW | 6 | • | ☉ | 1 | 3 | NW | 7 | 16 | ☉ | 0 | 7 | NNW | 2 | • | ☉ | ☉ | 1 | 7 |
| Greifswald | 2 | NW | 6 | ☉ | ☉ | 9 | 5 | NNW | 4 | • | ☉ | 1 | 4 | NNW | 7 | • | ☉ | 0 | 6 | W | 4 | • | ☉ | ☉ | 1 | 6 |
| Boizenburg | 45 | NW | 5 | ☉ | ☉ | • | 5 | NNW | 4 | • | ☉ | 1 | 5 | W | 4 | • | ☉ | 0 | 5 | W | 3 | • | ☉ | ☉ | 1 | 4 |
| Schwerin | 59 | N | 4 | ☉ | ☉ | ☉ | 3 | NNW | 4 | 15 | ☉ | 1 | 2 | N | 8 | • | ☉ | 0 | 2 | W | 5 | • | ☉ | ☉ | 1 | 3 |
| Marnitz | 81 | NNW | 9 | ☉ | ☉ | ☉ | 2 | NNW | 7 | • | ☉ | 1 | 3 | W | 5 | • | ☉ | 0 | 2 | SW | 3 | • | ☉ | ☉ | 1 | 1 |
| Teterow | 46 | NNW | 8 | ☉ | ☉ | ☉ | 5 | W | 6 | • | ☉ | 1 | 4 | NW | 7 | 17 | ☉ | 0 | 7 | W | 5 | • | ☉ | ☉ | 1 | 4 |
| Neubrandenburg | 81 | N | 6 | ☉ | ☉ | ☉ | 2 | NW | 3 | • | ☉ | 0 | 3 | NNW | 2 | • | ☉ | 0 | 2 | NNW | 5 | • | ☉ | ☉ | 1 | 5 |
| Ueckermünde | 1 | NW | 5 | ☉ | ☉ | ☉ | 4 | W | 5 | • | ☉ | 1 | 6 | NNW | 7 | 17 | ☉ | 1 | 8 | NNW | 5 | • | ☉ | ☉ | 1 | 9 |
| Seehausen/Altmark | 21 | NW | 5 | ☉ | ☉ | ☉ | 3 | W | 5 | • | ☉ | 1 | 1 | NW | 5 | • | ☉ | 0 | 1 | NNW | 5 | • | ☉ | ☉ | 1 | 2 |
| Gardelegen | 47 | • | • | ☉ | ☉ | • | • | • | • | • | ☉ | • | • | • | • | ☉ | • | • | • | • | • | ☉ | ☉ | • | • | • |
| Magdeburg | 79 | NW | 4 | ☉ | ☉ | ☉ | 2 | NNW | 5 | • | ☉ | 1 | 1 | NNW | 4 | • | ☉ | 0 | 3 | NNW | 4 | • | ☉ | ☉ | 1 | 2 |
| Wernigerode | 234 | NW | 6 | ☉ | ☉ | ☉ | 2 | NW | 6 | • | ☉ | 1 | 3 | NNW | 5 | • | ☉ | 0 | 3 | W | 2 | • | ☉ | ☉ | 1 | 5 |
| Brocken | 1142 | NNW | 12 | ☉ | ☉ | ☉ | 5 | NNW | 16 | 22 | ☉ | 5 | 0 | NNW | 8 | 23 | ☉ | 0 | 0 | NNW | 4 | • | ☉ | ☉ | 1 | 1 |
| Neuruppin | 38 | NNW | 5 | ☉ | ☉ | ☉ | 3 | NW | 3 | • | ☉ | 1 | 2 | NNW | 3 | • | ☉ | 0 | 3 | NNW | 3 | • | ☉ | ☉ | 1 | 2 |
| Potsdam | 81 | NNW | 4 | ☉ | ☉ | ☉ | 0 | W | 5 | • | ☉ | 0 | 1 | W | 7 | • | ☉ | 0 | 2 | W | 6 | • | ☉ | ☉ | 1 | 1 |
| Berlin-Alex | 38 | • | • | ☉ | ☉ | ☉ | 2 | • | • | • | ☉ | 1 | 2 | • | • | ☉ | • | • | • | • | • | ☉ | ☉ | • | • | 4 |
| Berlin-Schönfeld | 47 | NNW | 5 | ☉ | ☉ | ☉ | 1 | NNW | 5 | • | ☉ | 0 | 1 | NNW | 5 | • | ☉ | 0 | 2 | W | 5 | • | ☉ | ☉ | 1 | 3 |
| Angermünde | 56 | NNW | 5 | ☉ | ☉ | ☉ | 4 | NNW | 5 | • | ☉ | 0 | 3 | NNW | 9 | 15 | ☉ | 0 | 2 | W | 5 | • | ☉ | ☉ | 1 | 4 |
| Lindenberg | 98 | NW | 4 | ☉ | ☉ | ☉ | 0 | NNW | 4 | • | ☉ | 0 | 1 | W | 5 | • | ☉ | 0 | 1 | NNW | 4 | • | ☉ | ☉ | 1 | 2 |
| Frankfurt/Oder | 21 | NNW | 2 | ☉ | ☉ | ☉ | 1 | W | 3 | • | ☉ | 0 | 1 | W | 4 | • | ☉ | 0 | 2 | W | 4 | • | ☉ | ☉ | 1 | 3 |
| Harzgerode | 403 | NNW | 7 | ☉ | ☉ | ☉ | 0 | NW | 6 | • | ☉ | 0 | 4 | NW | 6 | • | ☉ | 0 | 4 | MSW | 2 | • | ☉ | ☉ | 1 | 4 |
| Artern | 164 | NNW | 3 | ☉ | ☉ | ☉ | 2 | W | 3 | • | ☉ | 0 | 3 | NNW | 4 | • | ☉ | 0 | 3 | W | 3 | • | ☉ | ☉ | 1 | 3 |
| Wittenberg | 105 | NNW | 4 | ☉ | ☉ | ☉ | 0 | NW | 5 | • | ☉ | 0 | 1 | NNW | 4 | • | ☉ | 0 | 2 | W | 3 | • | ☉ | ☉ | 1 | 2 |
| Leipzig-Schkeuditz | 131 | NNW | 6 | ☉ | ☉ | ☉ | 0 | NNW | 4 | • | ☉ | 1 | 1 | NNW | 6 | • | ☉ | 0 | 3 | NNW | 4 | • | ☉ | ☉ | 1 | 3 |
| Oschatz | 150 | NNW | 6 | ☉ | ☉ | ☉ | 0 | NNW | 7 | • | ☉ | 0 | 1 | NNW | 6 | • | ☉ | 0 | 0 | NNW | 7 | • | ☉ | ☉ | 1 | 2 |
| Doberlug-Kirchhain | 97 | NNW | 4 | ☉ | ☉ | ☉ | 0 | NNW | 6 | • | ☉ | 1 | 2 | NNW | 7 | • | ☉ | 0 | 2 | W | 8 | • | ☉ | ☉ | 1 | 1 |
| Cottbus | 69 | NNW | 3 | ☉ | ☉ | ☉ | 0 | W | 3 | • | ☉ | 0 | 2 | NNW | 4 | • | ☉ | 0 | 2 | W | 4 | • | ☉ | ☉ | 1 | 3 |
| Leinefelde | 356 | N | 3 | ☉ | ☉ | ☉ | 1 | NW | 3 | • | ☉ | 0 | 3 | NW | 2 | • | ☉ | 0 | 2 | W | 4 | • | ☉ | ☉ | 1 | 2 |
| Erfurt-Binderleben | 312 | NNW | 5 | ☉ | ☉ | ☉ | 1 | W | 3 | • | ☉ | 0 | 2 | W | 3 | • | ☉ | 0 | 2 | MSW | 3 | • | ☉ | ☉ | 1 | 2 |
| Meiningen | 450 | NNW | 6 | ☉ | ☉ | ☉ | 0 | NW | 3 | • | ☉ | 0 | 3 | NNW | 3 | • | ☉ | 0 | 2 | C | • | ☉ | ☉ | 1 | 2 | |
| Schmücke | 937 | N | 4 | ☉ | ☉ | ☉ | 0 | N | 3 | • | ☉ | 0 | 1 | N | 2 | • | ☉ | 0 | 0 | W | 3 | • | ☉ | ☉ | 1 | 1 |
| Sonneberg-Neufang | 626 | N | 3 | ☉ | ☉ | ☉ | 0 | NNW | 4 | • | ☉ | 0 | 1 | NNW | 3 | • | ☉ | 0 | 1 | NNW | 2 | • | ☉ | ☉ | 1 | 1 |
| Gera-Leumnitz | 311 | NNW | 2 | ☉ | ☉ | ☉ | 0 | NNW | 2 | • | ☉ | 0 | 1 | NW | 5 | • | ☉ | 0 | 1 | NW | 4 | • | ☉ | ☉ | 1 | 2 |
| Plauen | 386 | NNW | 2 | ☉ | ☉ | ☉ | 0 | U | 1 | • | ☉ | 0 | 2 | NNW | 4 | • | ☉ | 0 | 2 | NNW | 4 | • | ☉ | ☉ | 1 | 1 |
| Karl-Marx-Stadt | 418 | NNW | 3 | ☉ | ☉ | ☉ | 0 | NNW | 3 | • | ☉ | 0 | 1 | NW | 5 | • | ☉ | 0 | 1 | NNW | 5 | • | ☉ | ☉ | 1 | 2 |
| Fichtelberg | 1213 | NNW | 10 | ☉ | ☉ | ☉ | 5 | NNW | 12 | 23 | ☉ | 7 | 0 | NW | 16 | 23 | ☉ | 0 | 0 | NNW | 16 | 24 | ☉ | ☉ | 1 | 0 |
| Dresden-Klotzsche | 222 | NNW | 3 | ☉ | ☉ | ☉ | 0 | NNW | 3 | • | ☉ | 0 | 1 | NW | 5 | • | ☉ | 0 | 1 | W | 4 | • | ☉ | ☉ | 1 | 1 |
| Zinnwald-Georgenfeld | 877 | NNW | 5 | ☉ | ☉ | ☉ | 3 | NNW | 5 | • | ☉ | 0 | 1 | NNW | 8 | • | ☉ | 0 | 1 | NNW | 8 | 15 | ☉ | ☉ | 1 | 1 |
| Görlitz | 237 | NNW | 2 | ☉ | ☉ | ☉ | 0 | NW | 4 | • | ☉ | 0 | 1 | NW | 6 | • | ☉ | 0 | 1 | NNW | 7 | • | ☉ | ☉ | 1 | 1 |

Korrektur zum TWB vom 10. 11. 1989, Nr. 314: Das Tagesmittel der Lufttemperatur an der Station Fichtelberg lautet $-0,7^{\circ}\text{C}$, damit ändert sich die Abweichung des Tagesmittels der Lufttemperatur vom Normalwert auf $-2,3\text{K}$.

Meteorologische Beobachtungswerte aus dem Ausland

* Zeitangaben in Ortszeit

| Station | Höhe über dem Meeresspiegel | Wetter gestern 13 Uhr | Niederschlagshöhe gestern 07 Uhr bis 19 Uhr | Maximum der Lufttemperatur gestern 07 Uhr bis 19 Uhr | Niederschlagshöhe gestern 19 Uhr bis heute 07 Uhr | Minimum der Lufttemperatur gestern 19 Uhr bis heute 07 Uhr | Station | Höhe über dem Meeresspiegel | Wetter gestern 13 Uhr | Niederschlagshöhe gestern 07 Uhr bis 19 Uhr | Maximum der Lufttemperatur gestern 07 Uhr bis 19 Uhr | Niederschlagshöhe gestern 19 Uhr bis heute 07 Uhr | Minimum der Lufttemperatur gestern 19 Uhr bis heute 07 Uhr |
|--------------|-----------------------------|-----------------------|---|--|---|--|-----------|-----------------------------|-----------------------|---|--|---|--|
| Moskau | 156 | ☉ | 1 | 4 | 7 | 4 | Bukarest | 94 | ☉ | • | 9 | 02 | 0 |
| Leningrad | 4 | *☉ | 00 | 3 | 5 | -6 | Constanța | 31 | ☉ | • | 15 | • | 8 |
| Kiew | 179 | ☉ | • | 5 | 3 | -0 | Sofia | 595 | ☉ | • | 13 | 00 | 11 |
| Taschkent | 428 | ☉ | 1 | 8 | • | 4 | Varna | 43 | ☉ | • | 17 | • | 6 |
| Irkutsk | 485 | ☉ | • | 0 | • | • | Rom | 2 | ☉ | ☉ | 7 | 18 | 15 |
| Warschau | 106 | *☉ | 6 | 1 | 03 | -2 | Wien | 163 | ☉ | ☉ | 06 | 2 | 0 |
| Gdansk | 149 | ☉ | 09 | 4 | 18 | -0 | Genf | 430 | ☉ | ☉ | 02 | 8 | 03 |
| Jelenia Gora | 342 | *☉ | 11 | 1 | 1 | -4 | München | 530 | ☉ | ☉ | 4 | 14 | 1 |
| Prag | 380 | *☉ | 4 | 0 | 00 | -5 | Köln | 91 | ☉ | ☉ | • | 7 | • |
| Cheb | 474 | *☉ | 5 | 2 | 00 | -4 | Bremen | 3 | ☉ | ☉ | • | 6 | 00 |
| Brno | 236 | ☉ | 00 | 1 | 2 | -2 | Paris | 89 | ☉ | ☉ | • | 11 | • |
| Poprad | 718 | ☉ | 1 | 8 | 9 | -4 | Rotterdam | -4 | ☉ | ☉ | 06 | 9 | 00 |
| Budapest | 139 | ☉ | 2 | 5 | 3 | • | London | 24 | ☉ | ☉ | • | 10 | • |
| Szeged | 83 | ☉ | 00 | 14 | 20 | 2 | Oslo | 204 | ☉ | ☉ | 00 | 2 | • |
| Belgrad | 96 | ☉ | 00 | 19 | 4 | 1 | Stockholm | 15 | ☉ | ☉ | 2 | -0 | 02 |

| Station | gestern | | | | | gestern bis heute | | | heute |
|----------------------|--------------------------------|---|--|-------------------|-------------------------------------|-------------------------------------|--|---|-------------------|
| | Tagesmittel der Lufttemperatur | Abweichung des Tagesmittels der Lufttemperatur vom Normalwert | Maximum der Lufttemperatur 07 Uhr bis 19 Uhr | Sonnenscheindauer | Niederschlagshöhe 07 Uhr bis 19 Uhr | Niederschlagshöhe 07 Uhr bis 07 Uhr | Minimum der Lufttemperatur 19 Uhr bis 07 Uhr | Minimum der Lufttemperatur am Boden 19 Uhr bis 07 Uhr | Schneehöhe 07 Uhr |
| Boltenhagen | 2,8 | -1,4 | 6 | 3,8 | 05 | 2 | 1 | 1 | • |
| Warnemünde | 4,0 | -0,2 | 5 | 3,7 | 00 | 00 | 1 | 1 | • |
| Arkona | 4,0 | -0,3 | 5 | 5,9 | • | • | 1 | 1 | • |
| Putbus | 1,8 | -1,9 | 4 | - | 02 | 02 | 1 | 1 | • |
| Greifswald | 1,5 | -2,0 | 5 | 4,3 | 07 | 09 | 1 | 1 | ++ |
| Boizenburg | 1,2 | -2,2 | 6 | 7,3 | • | • | 1 | 1 | • |
| Schwerin | 0,9 | -2,6 | 4 | 3,2 | • | • | 1 | 1 | • |
| Marnitz | 0,2 | -3,0 | 3 | - | 00 | 2 | 1 | 1 | • |
| Teterow | 1,1 | -2,1 | 5 | 5,7 | 06 | 06 | 1 | 1 | • |
| Neubrandenburg | 0,0 | -2,9 | 4 | 4,9 | 08 | 1 | 1 | 1 | 1+ |
| Ueckermünde | 1,5 | -1,8 | 5 | - | 00 | 03 | 1 | 1 | - |
| Seehausen/Altmark | 0,1 | -3,1 | 4 | 3,1 | 2 | 3 | 1 | 1 | • |
| Gardelegen | - | - | - | - | - | - | - | - | - |
| Magdeburg | -0,1 | -4,5 | 3 | 3,4 | 07 | 07 | 1 | 1 | • |
| Wernigerode | 0,8 | -2,8 | 3 | - | 1 | 1 | 1 | 1 | • |
| Brocken | -2,7 | -1,4 | -3 | 0,0 | 4 | 4 | 1 | 1 | • |
| Neuruppin | 0,0 | -3,3 | 4 | 2,3 | 05 | 05 | 1 | 1 | • |
| Potsdam | -1,1 | -4,1 | 1 | 0,0 | 1 | 1 | 1 | 1 | 1+ |
| Berlin-Alex | 0,2 | -4,5 | 3 | - | 1 | 1 | 1 | 1 | - |
| Berlin-Schönefeld | -1,1 | -4,2 | 1 | - | 02 | 02 | 1 | 1 | 2+ |
| Angermünde | -0,2 | -3,3 | 4 | 4,6 | • | 06 | 1 | 1 | • |
| Lindenberg | -1,5 | -4,4 | 0 | 0,0 | 1 | 1 | 1 | 1 | • |
| Frankfurt/Oder | -0,7 | -3,8 | 2 | - | 1 | 1 | 1 | 1 | • |
| Harzgerode | 0,6 | -1,3 | 0 | - | 2 | 2 | 1 | 1 | • |
| Artern | -0,2 | -2,8 | 2 | 2,0 | 8 | 8 | 1 | 1 | • |
| Wittenberg | -0,6 | -3,8 | 1 | 1,2 | 08 | 08 | 1 | 1 | • |
| Leipzig-Schkeuditz | 0,2 | -3,1 | 1 | 0,0 | 9 | 9 | 1 | 1 | • |
| Oschatz | 0,9 | -2,9 | 1 | 0,0 | 8 | 8 | 1 | 1 | • |
| Doberlug-Kirchhain | -0,5 | -3,7 | 1 | - | 5 | 5 | 1 | 1 | • |
| Cottbus | -0,9 | -4,2 | 1 | 0,0 | 5 | 5 | 1 | 1 | • |
| Leinefelde | 1,8 | -0,5 | 2 | 2,0 | • | • | 1 | 1 | • |
| Erfurt-Bindersleben | 1,5 | -0,9 | 5 | 3,5 | 10 | 10 | 1 | 1 | • |
| Meiningen | 0,1 | -1,3 | 2 | 1,6 | 3 | 3 | 1 | 1 | • |
| Schmucke | -1,1 | -0,3 | 2 | 0,4 | 5 | 5 | 1 | 1 | • |
| Sonneberg-Neufang | -0,2 | -0,8 | 2 | 1,4 | 5 | 5 | 1 | 1 | • |
| Gera-Leumnitz | 1,1 | -1,4 | 1 | 0,2 | 10 | 10 | 1 | 1 | • |
| Plauen | 1,3 | -1,0 | 4 | 0,2 | 12 | 12 | 1 | 1 | • |
| Karl-Marx-Stadt | 1,2 | -1,4 | 4 | 0,0 | 8 | 10 | 1 | 1 | • |
| Fichtelberg | -2,3 | 0,1 | 2 | 0,0 | 10 | 15 | 1 | 1 | • |
| Dresden-Klotzsche | -0,2 | -3,4 | 0 | 0,0 | 9 | 9 | 1 | 1 | • |
| Zinnwald-Georgenfeld | -0,5 | 0,8 | 5 | 0,0 | 7 | 10 | 1 | 1 | • |
| Görlitz | -0,5 | -3,0 | 0 | 0,0 | 10 | 10 | 1 | 1 | • |

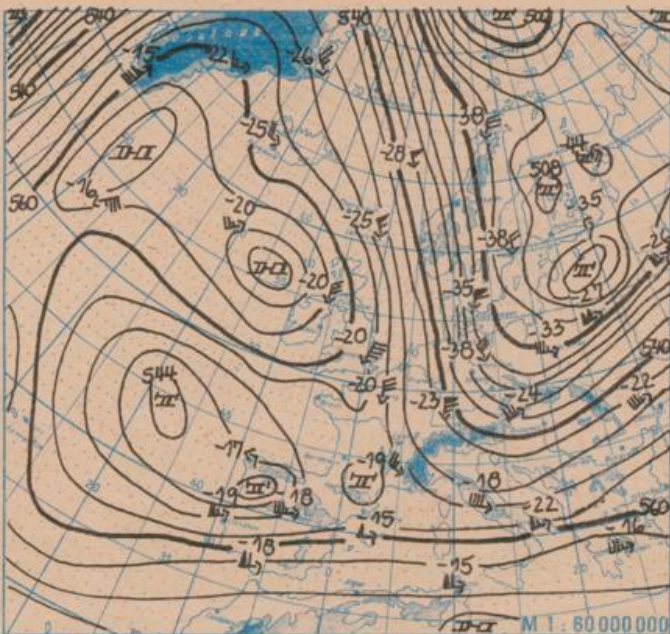
| Klimadaten von Potsdam für den 23. November | | | | | |
|---|---|--|------------|-----------|-----|
| | Jahr | Wert | | | |
| höchstes Tagesmaximum der Lufttemperatur seit 1893 | 1980 | 14,0 | | | |
| tiefstes Tagesminimum der Lufttemperatur seit 1893 | 1965 | -16,6 | | | |
| mittleres Tagesmaximum der Lufttemperatur (1951 bis 1980) | | 5,2 | | | |
| mittleres Tagesminimum der Lufttemperatur (1951 bis 1980) | | 0,3 | | | |
| Weitere Beobachtungswerte von Potsdam von gestern | | | | | |
| Tagesmittel der relativen Luftfeuchte | | 94 | | | |
| Anzahl der Stunden mit einer relativen Luftfeuchte unter 70 % | | 0 | | | |
| niedrigster Stundenwert der relativen Luftfeuchte | | 92 | | | |
| Anzahl der Stunden mit Niederschlag | | 12 | | | |
| Tagessumme der Globalstrahlung gestern | | | | | |
| Potsdam | | 108 | | | |
| Wahnsdorf bei Dresden | | 83 | | | |
| Luftdruck auf Meereshöhe reduziert | | | | | |
| Termin | Warnemünde | Potsdam | Dresden-K. | Erfurt-B. | |
| gestern 13 Uhr | 1002,9 | 1001,8 | 1002,1 | 1005,0 | |
| gestern 19 Uhr | 1005,0 | 1005,2 | 1005,7 | 1009,1 | |
| heute 01 Uhr | 1008,3 | 1007,8 | 1008,5 | 1012,8 | |
| heute 07 Uhr | 1008,7 | 1009,8 | 1011,3 | 1014,7 | |
| Temperaturen im Boden heute 07 Uhr | | | | | |
| | Schwerin | Potsdam | Magdeburg | Erfurt-B. | |
| Bodentiefe | 5 cm | 0,8 | -3,7 | -0,1 | 0,0 |
| | 10 cm | 1,4 | -1,8 | 0,2 | 0,2 |
| | 20 cm | 2,6 | 0,0 | 1,6 | 1,0 |
| | 50 cm | 4,7 | 2,3 | 4,7 | 3,9 |
| | 100 cm | 7,8 | 5,6 | 8,1 | 8,1 |
| Astronomisch mögliche Sonnenscheindauer (Tageslänge zwischen Sonnenauf- und -untergang) | | | | | |
| 54°N | 52°30'N | 51°N | | | |
| 8,1 | 8,4 | 8,6 | | | |
| Hinweise und Erläuterungen | | | | | |
| Alle aktuellen Werte sind vorläufig. | | Einheiten | | | |
| Wind: | C (Calme) = Windschleife U = schwache, umlaufende Winde | Niederschlagshöhe und Verdunstungshöhe | mm | | |
| Niederschlagshöhe: | • = kein Niederschlag 00 = weniger als 0,05 mm 01 = 0,1 mm 02 = 0,2 mm usw. 1 = 1,0 bis 1,4 mm 2 = 1,5 bis 2,4 mm usw. | Schneehöhe | cm | | |
| Schneehöhe: | - = kein Schnee 1 = 1 cm 2 = 2 cm usw. + = Schneedecke durchbrochen ++ = Schneeflecken | Temperatur | °C | | |
| | | Abweichung der Lufttemperatur vom Normalwert | K | | |
| | | Taupunkttemperaturdifferenz | K | | |
| | | Luftdruck | hPa | | |
| | | Windgeschwindigkeit | m/s | | |
| | | Relative Luftfeuchte | % | | |
| | | Sonnenscheindauer | h | | |
| | | Globalstrahlung | J/cm² | | |
| | | Höhe ü. d. Meeresspiegel | m | | |

Temperaturvorhersage für die Tage vom 25. November bis 29. November

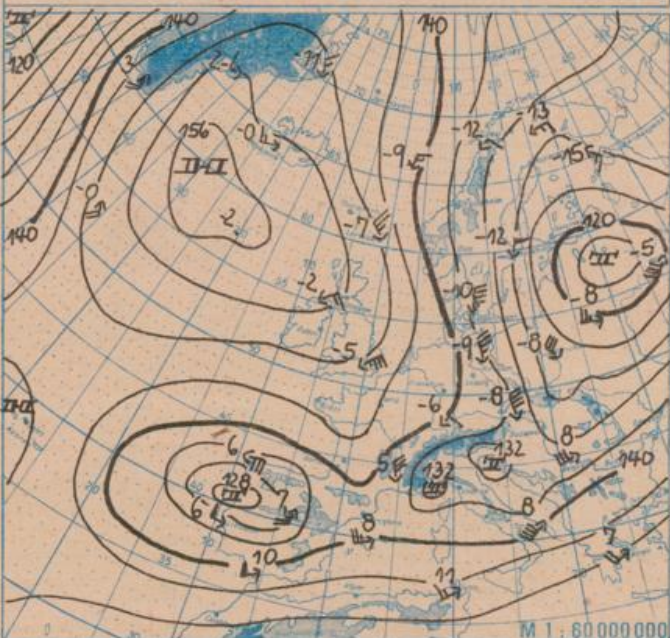
| | für die 5 Tage | Sa. | So. | Mo. | Di. | Mi. |
|--|----------------|-----|-----|-----|-----|-----|
| für die Bezirke Rostock, Schwerin und Neubrandenburg | Tiefstwerte | -4 | -2 | -3 | -2 | -1 |
| | Höchstwerte | 1 | 1 | 2 | 2 | 2 |
| | Tagesmittel | -2 | -1 | -1 | 0 | 0 |
| für das Tiefland der übrigen Bezirke | Tiefstwerte | -5 | -3 | -5 | -4 | -4 |
| | Höchstwerte | 0 | 0 | 0 | 1 | 1 |
| | Tagesmittel | -3 | -2 | -2 | -2 | -2 |
| für Höhenlagen oberhalb 500 m HN | Tiefstwerte | -7 | -4 | -6 | -6 | -6 |
| | Höchstwerte | -4 | -4 | -3 | -3 | -3 |
| | Tagesmittel | -5 | -4 | -4 | -4 | -4 |

Weitergehender Temperaturtrend für den nächsten Donnerstag bis Sonnabend, den 2. Dezember: wenig Änderung

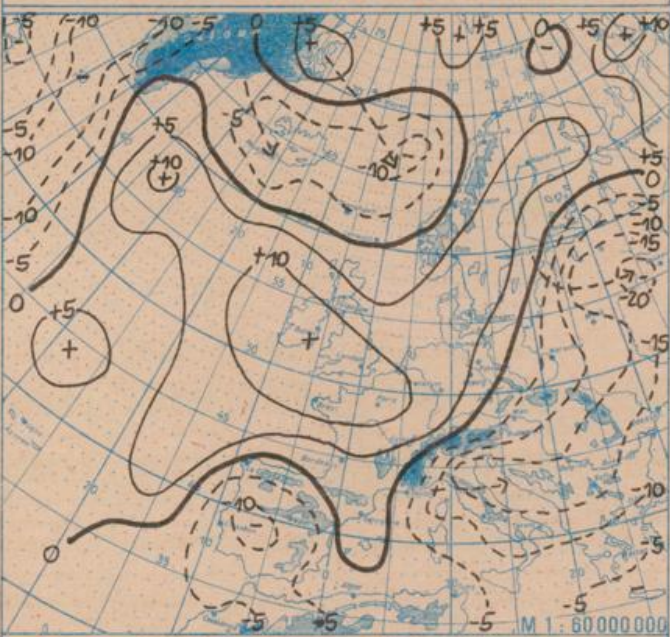
Anmerkung: Mittelfristige Wettervorhersagen lassen keine so hohe räumliche und zeitliche Detaillierung wie kurzfristige Vorhersagen zu. Die angegebenen Werte sind Richtwerte. Es muß mit größeren Toleranzen gerechnet werden.



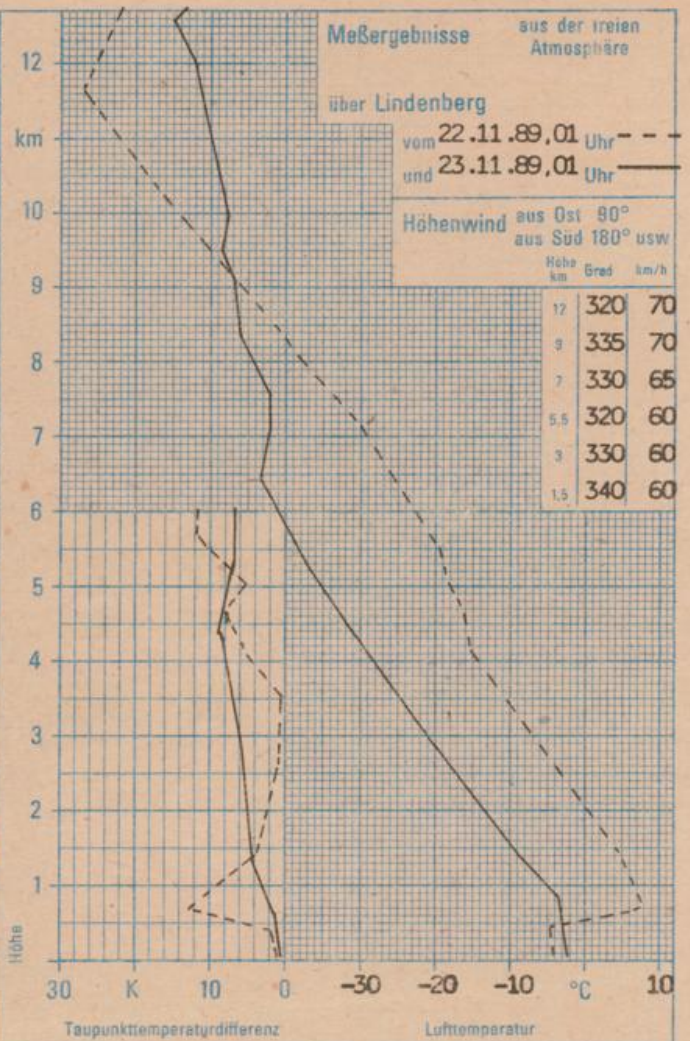
Absolute Topographie 500 hPa in geopotentiellen Dekameter 01 Uhr



Absolute Topographie 850 hPa in geopotentiellen Dekameter 01 Uhr



24 std. Luftdruckänderung seit Vortag 01 Uhr in hPa



WETTERLAGE UND WETTERENTWICKLUNG

Mit der weiteren Südostverlagerung des Höhentropes kam es über unserem Gebiet zur Drehung der Höhenströmung von westlichen auf nördliche Richtungen. Auch am Boden herrscht zwischen einem Hochdruckgebiet südlich Islands und einem Tief über den Baltischen Sowjetrepubliken eine Nord- bis Nordwestströmung vor. Mit ihr gelangt Meereskaltluft nach Mitteleuropa. Ein Niederschlagsgebiet führte am Mittwoch zu zeitweiligen Schneefällen. Dabei konnte sich besonders in der Südhälfte eine geschlossene Schneedecke ausbilden. Sie erreichte im Mittelgebirgsraum Höhen um 10 cm. Die eingeflossene Kaltluft wurde über der relativ warmen Ostsee zusätzlich labilisiert, so daß nachts besonders im Küstenbereich noch einzelne Schauer, örtlich auch Gewitter (Schwerin) auftraten. Die Ausläufer eines Randtiefs, das sich am Donnerstag über dem Nordseeraum entwickelt, überqueren bis Freitag früh das Gebiet der DDR südostwärts. Auch in der Folgezeit hält der Zustrom von Meereskaltluft an, dabei gestalten Tiefausläufer den Wetterablauf wechselhaft. Dabei kommt es gelegentlich, im Bergland zeitweise, zu teils schauerartigem Schneefall.

Wah.