

(C) = Windstille, X = schwache umlaufende Winde, Niederschlagsmenge: 0 = weniger als 0,05 mm, 0+ = 0,1 mm, 1 = 1 mm usw., Schneehöhe: 0 = weniger als 0,5 cm, 1 = 1 cm usw., * = Schneedecke durchbrochen, + = Schneeflecken
Mdl der DDR am 29. 8. 51 VIII-K2-D-0-1 31 Nr. 214

Täglicher Wetterbericht

des
Meteorologischen und Hydrologischen Dienstes
der
Deutschen Demokratischen Republik

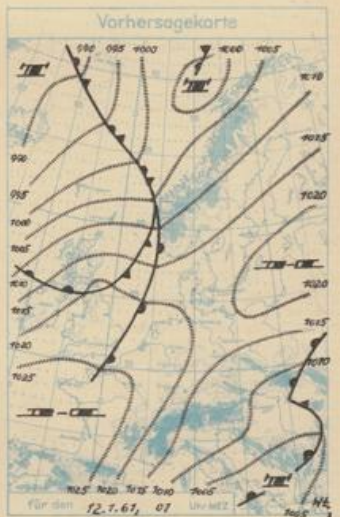
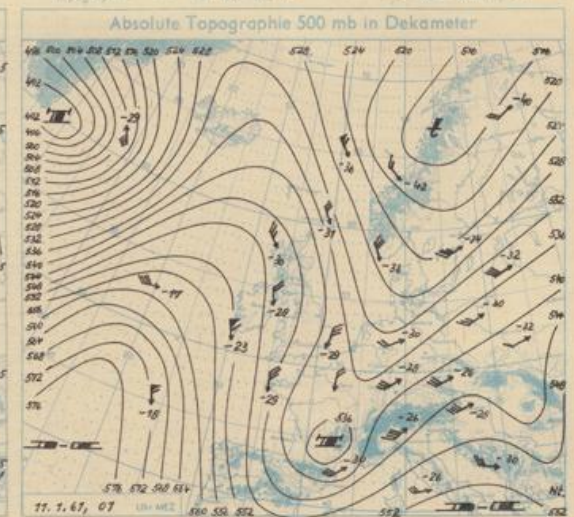
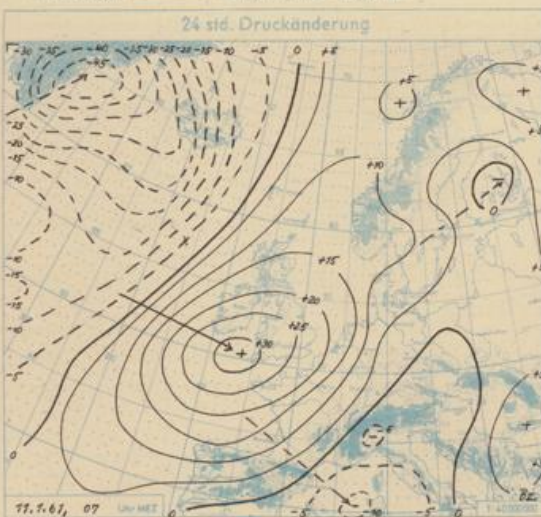
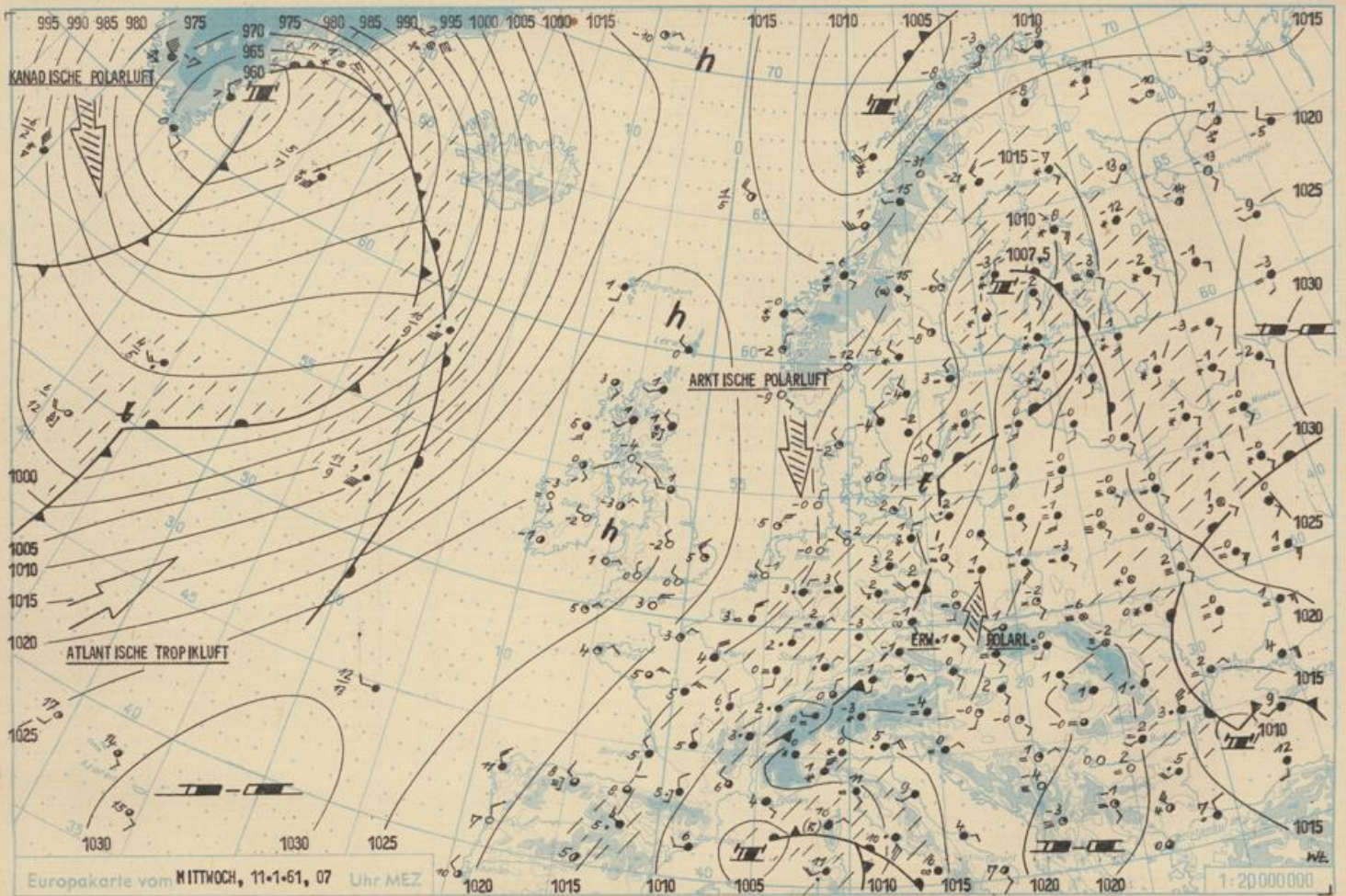
Herausgeber: Mitteldeutsche Wetterdienststelle Leipzig
Leipzig O 27, Leninstraße 169 - Fernruf 81875, 81814.

Dieser Bericht erscheint täglich, nur im Fernbezug erhältlich.
Monatsgebühr: DM 4,- (einschl. Zustellungsgebühr und sämtlicher Beilagen).
Nachdruck, auch auszugsweise, ohne Genehmigung nicht gestattet.
Bei unregelmäßiger Lieferung sind Beschwerden an das Zustellpostamt zu richten.

Postversandort: Leipzig 15. Jahrgang Mittwoch, den 11. Januar 1961 Nummer: 11 Beilage Nr.: ---

Beobachtungsergebnisse aus dem Gebiet der DDR: Monat Dezember 1960 Teil II

Station	Seehöhe (m)	Lufttemperatur in °C						Relative Luftfeuchtigkeit in %	Wolkenbedeckung in %	Sonnenschein in Std.	Niederschlag			Zahl der Tage mit							
		Mittel	Abends v. Normal	Maximum	Datum	Minimum	Datum				Summe in mm	% des Normal	höchste Tagessumme	Datum	Niederschlag > 0,1 mm	> 10,0 mm Eis	Frost	Schnee	Nebel		
Leinefelde	354	0.0	-0.1	9.7	4.	-11.1	13.	91	8.9	0.9	84	150	17.4	22.	17	13	3	9	20	12	15
Erfurt-Bindersl.	314	-0.2	-0.2	11.0	4.	-13.8	25.	90	8.1	1.5	66	228	17.9	22.	15	11	1	11	22	10	19
Artern	164	0.7	0.0	11.0	4.	-8.8	25.	89	8.7	1.0	55	204	18.4	22.	15	13	1	.	19	11	12
Ascherleben	141	1.2	-0.2	11.6	4.	-9.0	13.	88	8.1	1.4	48	155	14.9	22.	13	11	1	3	19	9	12
Halle-Kröllwitz	111	1.5	+0.4	12.6	4.	-9.5	13.	88	8.2	1.3	42	145	8.0	11.	15	10	.	4	17	8	12
Wittenberg	104	1.8	+1.6	11.9	4.	-6.1	13.	90	8.9	0.6	71	178	12.9	10.	17	10	1	2	17	10	14
Leipzig-Mockau	128	1.8	+1.1	12.3	4.	-5.3	29.	88	8.4	1.1	45	122	7.2	8/11.	18	11	.	3	17	9	13
Torgau	80	2.0	+1.5	12.3	4.	-6.3	13.	90	8.5	1.1	49	126	11.4	10.	20	8	1	1	13	8	13
Dob.-Kirchhain	97	2.1	+1.7	12.6	4.	-8.0	13.	92	9.2	1.1	51	113	13.3	10.	16	10	1	1	14	6	9
Schwarze Pumpe	120	2.2	(+1.7)	13.2	4.	-5.9	13.	87	8.8	.	61	(127)	10.5	10.	16	13	1	2	13	3	9
Cottbus	71	2.4	+1.7	12.7	4.	-7.4	13.	88	8.6	0.8	64	164	9.6	8.	19	11	.	2	13	4	10
Kaltennordheim	487	-1.0	+0.1	8.5	4.	-12.5	13.	93	9.6	0.4	61	95	25.6	5.	18	11	1	4	26	11	14
Bad Liebenstein	330	0.1	0.0	9.8	4.	-12.8	25.	88	9.4	0.4	76	138	18.8	22.	22	14	3	8	22	16	12
Sonneberg	626	-1.5	+0.5	8.2	4.	-10.4	25.	95	8.9	1.0	86	86	24.0	5.	21	14	2	5	25	15	26
Jena	155	1.6	+0.5	13.3	1.	-6.6	25.	85	8.7	0.7	56	155	8.5	22.	16	11	.	4	18	8	9
Gera	300	0.6	+0.5	12.4	1.	-7.1	13.	89	8.7	1.2	54	154	8.3	11.	17	11	.	9	19	9	15
Plauen	407	0.5	+1.0	11.0	4.	-9.6	25.	87	8.6	1.3	56	133	9.0	15.	17	11	.	9	21	12	10
Karl-Marx-Stadt	357	0.9	+1.1	12.2	1.	-8.0	18.	88	8.4	1.3	57	116	10.3	10.	17	13	2	4	21	11	12
Wahnsdorf	246	1.8	+1.5	13.2	1.	-6.1	13.	88	8.5	1.3	45	100	13.9	8.	19	10	1	3	15	10	13
Drs.-Pillnitz	120	2.9	+1.8	14.8	4.	-5.4	13.	81	8.6	1.3	50	106	14.3	8.	19	11	1	.	10	7	6
Görlitz	237	1.6	+1.6	12.5	4.	-4.0	25.	89	8.2	1.1	35	67	5.1	11.	19	12	.	5	16	7	8
Brocken	1142	-3.5	0.0	6.1	17.	-10.8	13.	94	9.0	1.2	229	161	68.9	5.	25	22	5	24	31	21	30
Gr. Inselsberg	914	-3.0	0.0	6.9	17.	-10.3	13.	96	8.8	1.0	90	73	12.9	22.	19	15	2	20	29	18	31
Fichtelberg	1213	-3.5	+0.6	4.0	4.	-11.8	13.	96	8.4	1.6	100	132	14.8	8.	23	17	3	19	31	21	28
Geisingberg	823	-1.4	+1.2	9.1	4.	-8.7	13.	92	8.7	1.6	76	133	12.9	8.	23	16	2	17	25	15	23



WETTERLAGE UND WETTERENTWICKLUNG: Die am Dienstag von Südenland nach Südschweden reichende Zone tiefen Luftdruckes ist bis Mittwoch, besonders in ihrem südlichen Teil, rasch ostwärts geschwenkt, wozu noch die Entwicklung eines Tiefs über dem westlichen Mittelmeer kam, das sich an der zwischen Pyrenäen und Westalpen nach Südosten vorstoßenden Kaltfront des Englandtiefs entwickelte. An der Ostflanke des Tiefsystems entstand ein langgestrecktes Niederschlagsfeld, das meist leichte, jedoch vielfach länger anhaltende Regen- oder Sprühregenfälle und im Bergland sowie dem Norden der DDR zeitweise Schneefälle brachte. An der Westseite des Tiefsystems dringt jetzt Polarluft zu uns vor, die allerdings über dem Golfstrom und der Nordsee erwärmt wurde.

VORHERSAGE FÜR DONNERSTAG, AUSGEGEBEN AM MITTWOCH UM 11 UHR: Bei meist schwachen, nur zeitweise mäßigen Winden um Nord im Norden der DDR teils heiter, teils wolkig und im Wesentlichen niederschlagsfrei. Im Süden der DDR, besonders in Thüringen und den Staulagen des Erzgebirges sowie der Oberlausitz meist noch stark bewölkt, hier nur zögernde Auflockerung der hochnebelartigen Bewölkung, dabei zeitweise noch leichte Schneefälle. Tagestemperaturen im Flachland allgemein um Null Grad, nachts verbreitet leichter, in besonders gefährdeten Gebieten auch mäßiger Frost. Im Bergland durchgehend Frost.

WEITERE AUSSICHTEN: Nur vorübergehend Frostwetter.

WINTERSPORTWETTERBERICHT: In den Mittelgebirgen allgemein oberhalb etwa 600 m NN gute bis sehr gute Wintersportmöglichkeiten. Zunächst keine wesentliche Änderung der Schneeverhältnisse.