

S (Calme) = Windstille, X = schwache umlaufende Winde, Niederschlagsmenge: 0 = weniger als 0,05 mm, 01 = 0,1 mm, 1 = 1 mm usw., Schneehöhe: 0 = weniger als 0,5 cm, 1 = 1 cm usw., + = Schneedecke durchbrochen, ++ = Schneeflecken
 MD WV 301 (56) Sämtliche Zeitangaben in MEZ (Mittel Europäische Zeit) MfJ der DDR am 29. 8. 51 VIII-K2-D-0-2 S1 Nr. 214

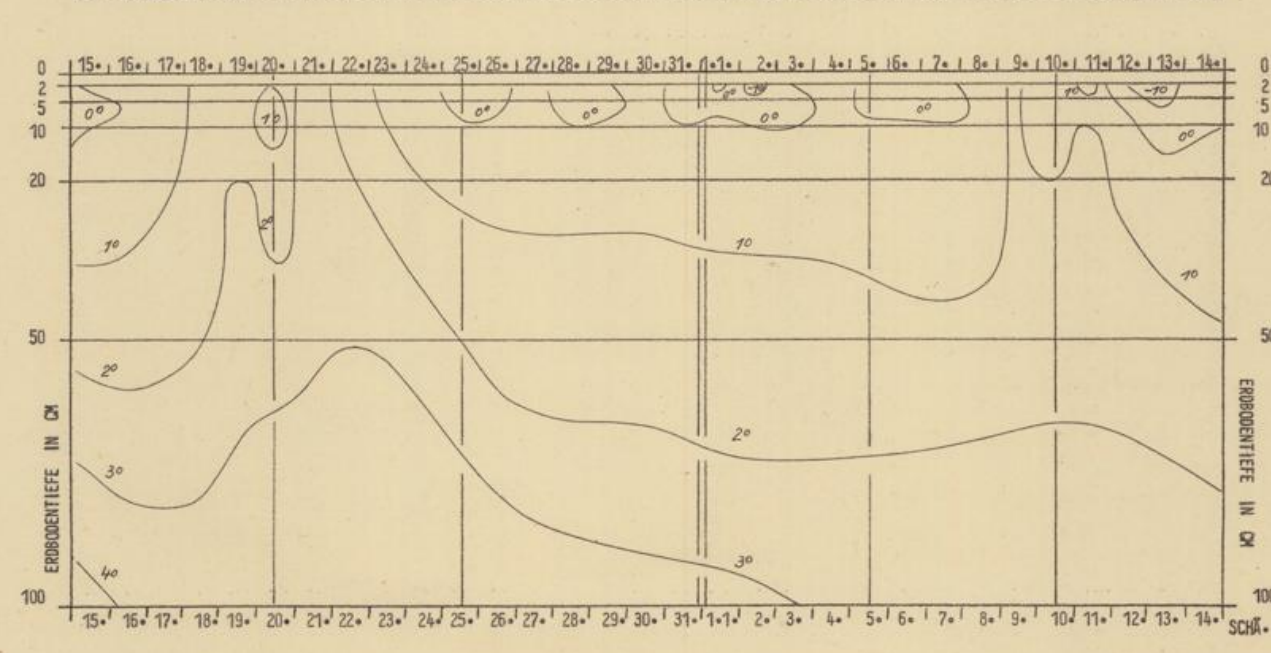
Täglicher Wetterbericht

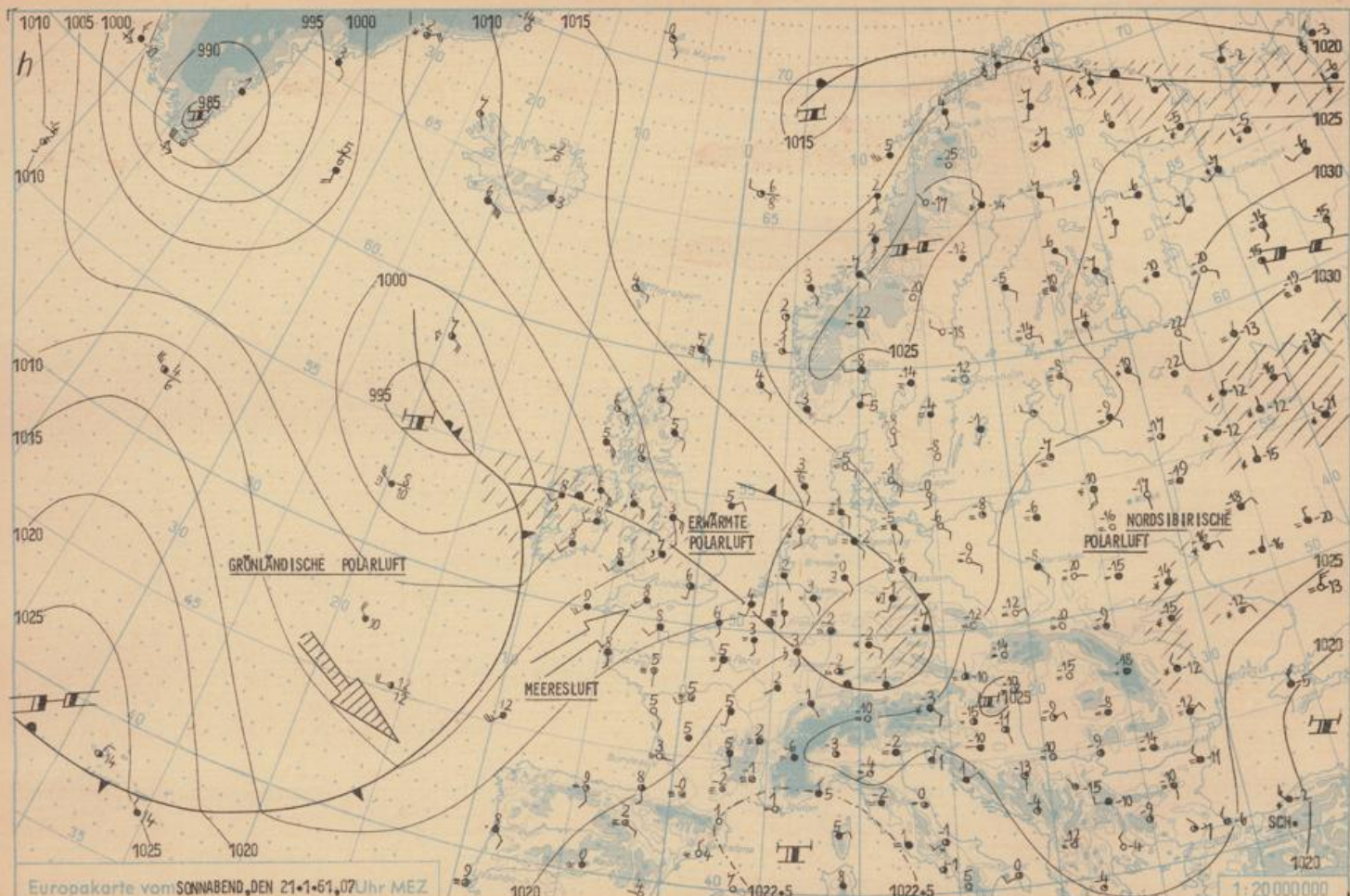
des
 Meteorologischen und Hydrologischen Dienstes
 der
 Deutschen Demokratischen Republik

Herausgeber: Mitteldeutsche Wetterdienststelle Leipzig
 Leipzig O 27, Leninstraße 169 - Fernruf 61675, 81814.
 Dieser Bericht erscheint täglich, nur im Postbezug erhältlich.
 Monatsgebühr: DM 4,- (einschl. Zustellungsgebühr und sämtlicher Beilagen).
 Nachdruck auch auszugsweise, ohne Genehmigung nicht gestattet.
 Bei unregelmäßiger Lieferung sind Beschwerden an das Zustellpostamt zu richten.

Postversandort: Leipzig	15. Jahrgang	Sonnabend, den 21. Januar 1961	Nummer: 21	Beilage Nr.: ---
-------------------------	--------------	--------------------------------	------------	------------------

Verlauf der Erdbodentemperaturen in Potsdam in der Zeit vom 15. Dezember 1960 bis 14. Januar 1961

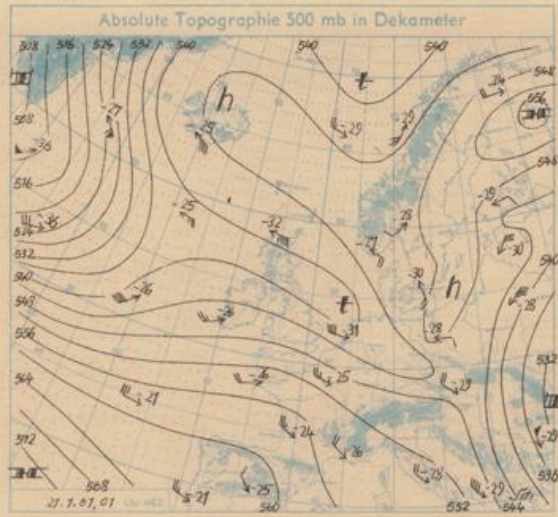
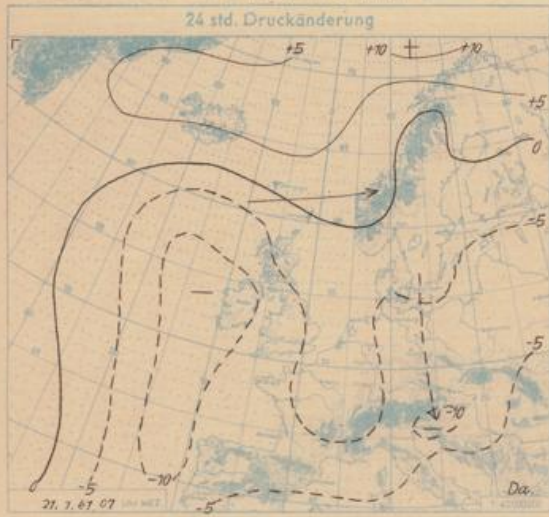




Europakarte vom SONNABEND, DEN 21.1.61, 07 Uhr MEZ

1:20 000 000

<p>Wärmefront</p> <p>Kaltfront</p> <p>Oklusion</p> <p>Luftmassengrenze</p> <p>Druckänderung seit 24 Stunden</p>	<p>Strömung</p> <p>in Warmluft</p> <p>in Kaltluft</p> <p>Niederschlagsgebiet</p> <p>Nebel (ist hell in der Umgebung)</p> <p>Verlagerung eines Fallgebietes</p> <p>Verlagerung eines Steiggebietes</p>	<p>Wasser zum Beobachtungsstern:</p> <p>Dunst</p> <p>Nebeldunst</p> <p>Eisennebel</p> <p>Nebel (ist hell in der Umgebung)</p> <p>Schneeschreiben</p> <p>Während der letzten Stunde, eher nicht zum Termin, z. B. ☉ ☽ ☼ ☽</p>	<p>A Gneisel</p> <p>Hagel</p> <p>Schauer</p> <p>Witterleuchten</p> <p>Gewitter</p> <p>Gewitter ohne Niederschlag an der Station</p>	<p>Bewölkung:</p> <p>wolkenlos</p> <p>heiter</p> <p>wolkig</p> <p>stark bewölkt</p> <p>bedeckt</p> <p>nicht angebar</p>	<p>Beaufort</p> <p>küch</p> <p>Knoten</p> <p>misek</p> <p>Windrichtung:</p> <p>windstill</p> <p>Nordost 5 km/h</p> <p>Südost 30 km/h</p> <p>Ost 10 km/h</p> <p>Südwest 100 km/h</p>	<p>Druck: 100 hPa</p> <p>h = Hochausläufer</p> <p>Tief = Tiefausläufer</p> <p>> mehr als</p> <p>< weniger als</p> <p>☐ entspricht</p>
---	---	--	---	---	---	---



Wetterlage und Wetterentwicklung: Auf der Vorderseite des westeuropäischen Tiefausläufers herrschte am Freitag zunächst nochmals wolkenloses Wetter über dem Vorhersageraum, wobei die Tagestemperaturen bei oder wenig unter dem Gefrierpunkt lagen. Nur auf der Nordostseite des Harzes konnten die Tagesmaxima durch einsetzenden Föhn Werte bis + 6 Grad erreichen. Im Laufe des Nachmittags griff die Bewölkung von Westen her auf den Vorhersageraum über und erreichte in der Nacht zum Sonnabend bereits das Gebiet östlich der Elbe, wobei es zu vereinzelt Schneefällen kam.

Mit weiterem Vordringen atlantischer Störungen schreitet auch die Milderung fort, so daß bei leichter Unbeständigkeit zumindest über Wochenwechsel hinaus höchstens nachts mit leichtem Frost zu rechnen ist.

Vorhersage für Sonntag, ausgegeben am Sonnabend um 11 Uhr: Bei schwachen bis mäßigen Winden aus südlichen Richtungen vorwiegend bedeckt und zeitweise leichter Niederschlag, teils als Schnee, teils als Regen. Tagestemperaturen westlich der Elbe über, östlich der Elbe unter Nullgrad. Nachts besonders im Odergebiet und in der Lausitz leichter Frost, sonst meist frostfrei.

Weitere Aussichten: Unbeständig.

Sch.