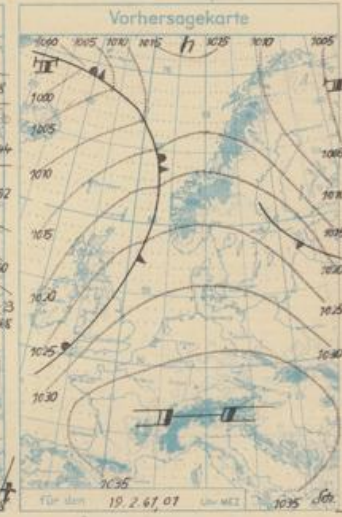
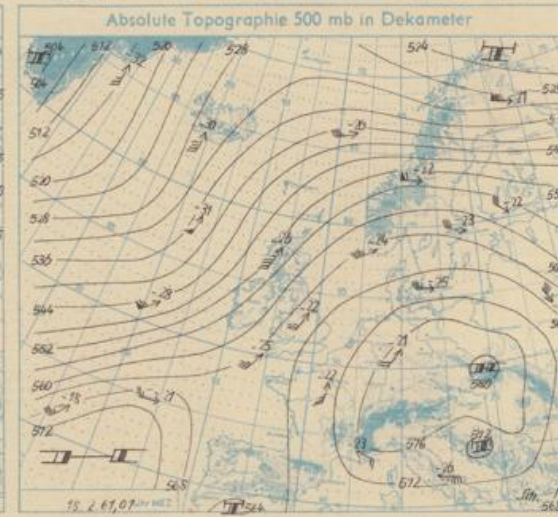
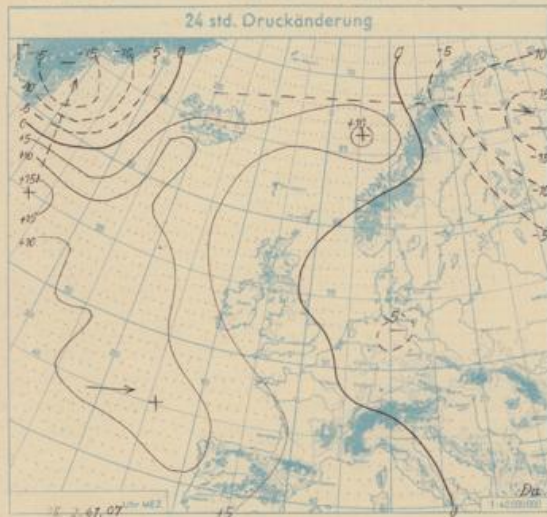


Europakarte vom **SONNABEND, DEM 18.2.61, 07 Uhr MEZ** 1:200 000 000

<ul style="list-style-type: none"> Wärmefront Kaltfront Oklusion Luftmassengrenze 	<ul style="list-style-type: none"> Strömung in Warmluft Strömung in Kaltluft Niederschlagsgebiet Nebel Nebel in der Umgebung Falgebiet Verlagerung eines Falgebietes Verlagerung eines Steiggebietes 	<ul style="list-style-type: none"> Wasser zum Beobachtungsstern Dunst Nebeldunst Bodennebel Nebel Nebel in der Umgebung Schneeschreiben Während der letzten Stunde, aber nicht zum Termin 	<ul style="list-style-type: none"> Graupel Hagel Schauer Wetterleuchten Gewitter Gewitter ohne Niederschlag an der Station 	<ul style="list-style-type: none"> Bewölkung wolkenlos heiter wolkig stark bewölkt bedeckt nicht einsehbar 	<ul style="list-style-type: none"> Resultat km/h Knoten m/sec Windrichtung windstill Nordost 5 km/h Südost 30 km/h Ost 10 km/h Südwest 100 km/h 	<ul style="list-style-type: none"> Druck h = Hoch Tief Hochausläufer Tiefausläufer mehr als weniger als entspricht
-----------------------------------------------------------------------------------------------------------------------------	------------------------------------------------------------------------------------------------------------------------------------------------------------------------------------------------------------------------------------------------------------------------------------	-------------------------------------------------------------------------------------------------------------------------------------------------------------------------------------------------------------------------------------------------------------------------	----------------------------------------------------------------------------------------------------------------------------------------------------------------------------------------	---------------------------------------------------------------------------------------------------------------------------------------------------------------------------------	-------------------------------------------------------------------------------------------------------------------------------------------------------------------------------------------------------------------------------------------------	--------------------------------------------------------------------------------------------------------------------------------------------------------------------------------------------------

Druckänderung seit 24 Stunden: \rightarrow Verlagerung eines Steiggebietes

Topographie: \rightarrow Ost 100 km/h, \rightarrow West 30 km/h, \rightarrow 15



Wetterlage und Wetterentwicklung: Das Wettergeschehen über Deutschland zeigte auch am Freitag keine wesentliche Abweichung gegenüber den Vortagen. Nach wie vor liegt ein bis in die Stratosphäre reichendes Hoch über Mitteleuropa und führt auf seiner Nordwestflanke die atlantischen Störungen in das Nordmeer. Die in der Nacht zum Freitag über dem Vorhersageraum aufgetretenen Strahlungsnebel verdichteten sich in den Morgenstunden noch mehr und hielten sich an einigen Stellen den ganzen Tag über. In diesen Nebelgebieten stiegen die Tagestemperaturen nur sehr langsam auf 5 bis 10 Grad, sonst wurden wieder vorfrühlingshafte Temperaturen über 10 Grad erreicht. Nachts kam es erneut zu leichten Frösten.

Das mitteleuropäische Hoch wandert nunmehr mit seinem Kern westwärts, dabei ist es aber nicht ausgeschlossen, daß vorübergehend Wolkenfelder atlantischer Störungen auf das Festland übergreifen und besonders den Randgebieten leichte Unbeständigkeit bringen können.

Vorhersage für Sonntag, ausgegeben am Sonnabend um 11 Uhr: Bei schwachen Winden zwischen Süd und West teils nebligtrüb, teils heiter. Vereinzelt nässender Nebel. Tagestemperaturen in Nebelgebieten 5 bis 10, sonst über 10 Grad. Nachts verbreitet Bodenfrost, in ungünstigen Lagen leichter Frost. Im Bergland weiterhin Temperaturen um +5 Grad.

Weitere Aussichten: Wenig Änderung.

Sch.