

Stationen		FREITAG, DEN 10-3-61										SONNABEND, DEN 11-3-61														
Station	Höhe	13 Uhr	15 Uhr	17 Uhr	19 Uhr	01 Uhr	03 Uhr	05 Uhr	07 Uhr	09 Uhr	11 Uhr	13 Uhr	15 Uhr	17 Uhr	19 Uhr	01 Uhr	03 Uhr	05 Uhr	07 Uhr	09 Uhr	11 Uhr	13 Uhr	15 Uhr	17 Uhr	19 Uhr	
Artern	41	SM 10	10	12	6	SW 10	10	1019	10	3	MSW 20	10	7	1	MSW 40	1018	5	0	14	4	4	4	4	4	4	4
Wurmlände	13	SSW 15	10	16	9	SW 15	10	1019	12	5	MSW 20	10	9	2	MSW 25	1019	7	0	17	6	5	5	5	5	5	5
Gröflein-Weich	3	W 10	10	15	8	SW 5	10	1020	12	5	W 15	10	9	3	W 20	1020	7	1	17	7	6	6	6	6	6	6
Schwerin	46	SSW 10	10	16	9	SW 20	10	1020	12	7	MSW 20	10	8	2	MSW 30	1022	7	1	18	7	5	5	5	5	5	5
Walden	26	S 5	10	16	8	SW 10	10	1021	13	7	SW 15	10	8	2	W 20	1022	8	2	19	7	4	4	4	4	4	4
Merseburg	50	SW 10	10	16	11	SSW 25	10	1020	13	7	MSW 20	10	8	2	W 25	1021	7	1	17	7	5	5	5	5	5	5
Naumburg	70	SW 10	10	16	11	S 5	10	1021	11	7	MSW 10	10	8	3	W 20	1021	8	3	18	6	3	0	0	0	0	0
Leipzig-Gröflein	7	SW 5	10	17	10	S 5	10	1020	13	7	SW 5	10	9	2	MSW 15	1020	8	2	18	7	4	4	4	4	4	4
Gordale	48	SW 5	10	19	14	SW 15	10	1022	12	7	SSW 5	10	5	1	W 20	1024	8	2	20	5	2	2	2	2	2	2
Magdeburg	85	SSE 5	10	18	12	W 40	10	1023	13	7	MSW 10	10	10	5	W 20	1024	9	3	19	8	5	2	2	2	2	2
Wernigerode	340	SSW 20	10	18	17	SW 15	10	1024	10	3	W 20	10	10	6	W 30	1025	9	5	19	8	6	03	03	03	03	03
Positano	70	MSW 5	10	16	13	S 10	10	1022	9	6	MSW 10	10	9	4	W 30	1023	9	2	19	7	4	0	0	0	0	0
Angermünde	60	SW 5	10	17	12	SW 5	10	1022	12	7	SW 15	10	10	5	W 20	1022	8	3	18	7	4	03	03	03	03	03
Frankfurt/Oder	56	SW 5	10	18	14	SW 5	10	1022	11	7	SW 10	10	10	5	W 20	1022	7	2	20	6	4	0	0	0	0	0
Halle-Neubitz	115	W 15	10	18	15	MSW 15	10	1023	15	12	W 5	10	9	4	SW 5	1025	6	1	19	6	4	0	0	0	0	0
Wittenberg	106	SW 10	10	15	10	W 10	10	1022	14	9	MSW 5	10	8	3	MNW 15	1024	8	3	19	6	2	0	0	0	0	0
Leipzig-Mockau	137	MSW 20	10	16	10	W 20	10	1023	14	9	MSW 15	10	9	5	W 20	1025	7	2	20	7	4	0	0	0	0	0
Colbitz	325	MSW 20	10	18	13	MSW 20	10	1023	13	10	MSW 30	10	9	5	W 30	1024	7	1	19	7	5	0	0	0	0	0
Consteb	71	SSW 15	10	19	15	SW 5	10	1022	12	8	SW 15	10	9	4	MSW 15	1024	7	2	19	6	2	0	0	0	0	0
Kalkenberg	404	SSE 5	10	13	10	SW 5	10	1025	10	7	SW 5	10	7	5	SW 5	1027	6	2	16	8	2	0	0	0	0	0
Erfurt-B	916	MSW 20	10	17	15	MSW 20	10	1024	12	8	W 10	10	7	4	W 15	1026	7	3	18	5	3	0	0	0	0	0
Gera	300	S 5	10	18	13	SSW 5	10	1025	12	7	S 5	10	7	4	SSW 5	1027	6	3	19	6	3	0	0	0	0	0
Plauen	408	W 25	10	16	14	MSW 10	10	1025	12	8	SW 5	10	5	4	SSW 10	1027	6	3	18	5	0	0	0	0	0	0
Karl-Marx-Stadt	370	MNW 20	10	16	10	W 25	10	1025	11	6	W 20	10	8	3	W 20	1026	6	1	18	4	2	0	0	0	0	0
Dresden-Klotzsche	224	MSW 15	10	18	15	MSW 15	10	1023	13	10	MSW 15	10	10	7	W 20	1025	8	4	19	7	5	0	0	0	0	0
Görlitz	238	SSW 20	10	17	15	SW 15	10	1024	10	6	W 5	10	7	4	W 10	1025	6	2	18	6	2	0	0	0	0	0
Brocken	1152	MSW 40	10	10	14	MSW 50	10	1525	5	3	W 60	10	3	0	W 60	1512	1	0	13	0	0	05	05	05	05	
Inselsberg	900	MSW 25	10	11	10	SW 30	10	1544	8	6	SW 30	10	6	3	SW 20	1533	3	0	11	3	2	0	0	0	0	
Sonneberg	630	MSW 10	10	12	8	SW 15	10	1551	10	8	W 10	10	7	5	SW 5	1552	4	2	14	4	0	0	0	0	0	
Fichtelberg	1215	W 25	10	10	10	W 35	10	1548	5	5	W 30	10	4	3	MNW 30	1537	2	0	12	2	-1	0	0	0	0	
Geisingberg	83	E 5	10	16	16	SW 20	10	1528	10	12	W 25	10	7	5	MSW 20	1528	4	1	17	4	3	0	0	0	0	

Wasserstände (m) ... (G) = Windstille, (X) = schwache umlaufende Winde, (N) = Nieselregen, (O) = weniger als 0,05 mm, (U) = 0,1 mm, (1) = 1 mm usw., (S) = Schneehöhe: (D) = weniger als 0,5 cm, (1) = 1 cm usw., (+) = Schneedecke durchbrochen, (++) = Schneeflecken
 Sämtliche Zeitangaben in MEZ (Mitteleuropäische Zeit) Mitte-DDR am 29. 8. 51 VIII-K2-D-3-51 Nr. 24

Täglicher Wetterbericht

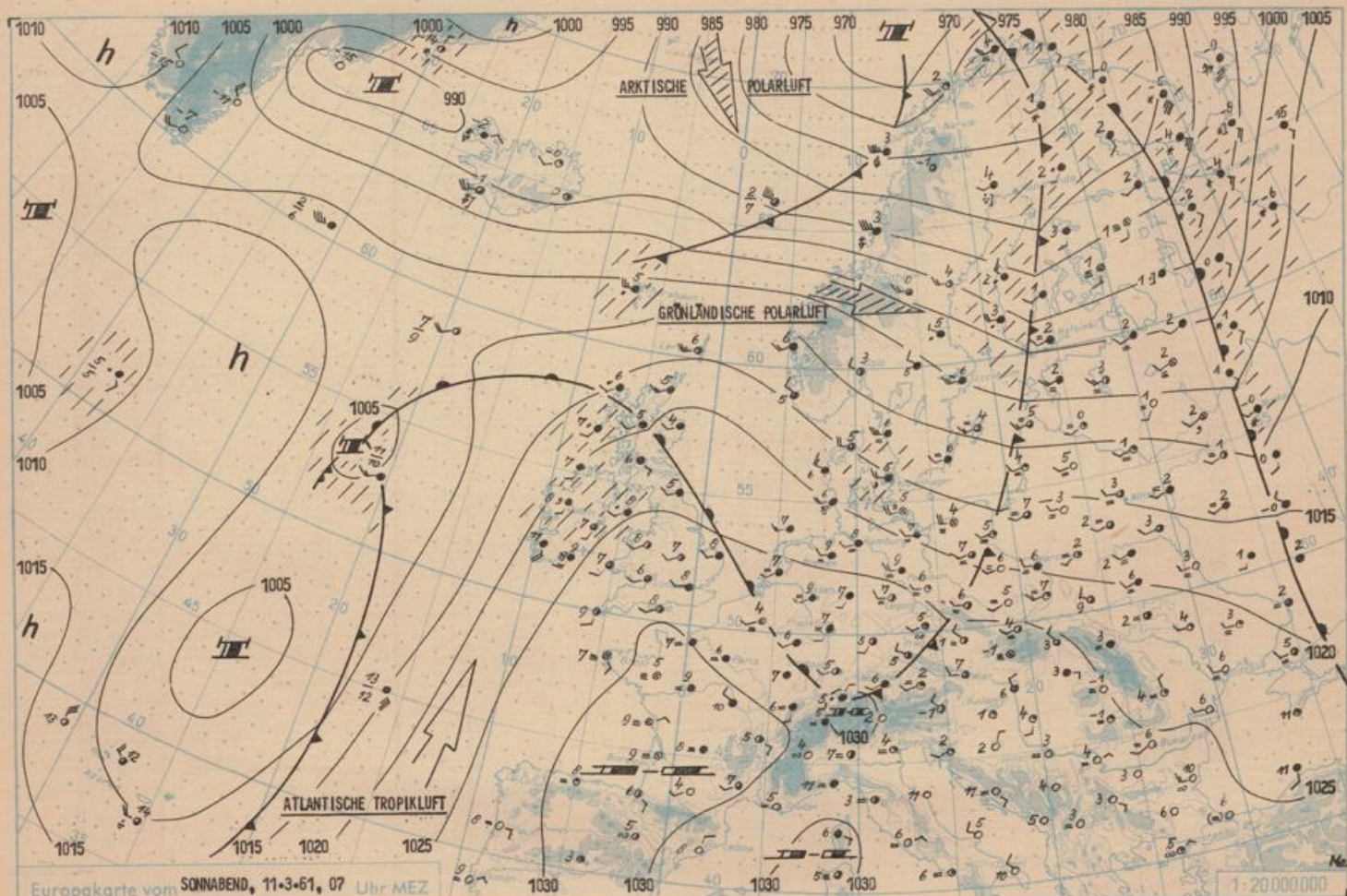
des
 Meteorologischen und Hydrologischen Dienstes
 der
 Deutschen Demokratischen Republik

Herausgeber: Mitteldeutsche Wetterdienststelle Leipzig
 Leipzig O 27, Leninstraße 169 - Fernruf 81875, 81814.
 Dieser Bericht erscheint täglich, nur im Postbezug erhältlich.
 Monatsgebühr DM 4,- (einschl. Zustellungsgebühr und sämtlicher Beilagen).
 Nachdruck, auch auszugsweise, ohne Genehmigung nicht gestattet.
 Bei unregelmäßiger Lieferung und Beschwerden an das Zustellpostamt zu richten.

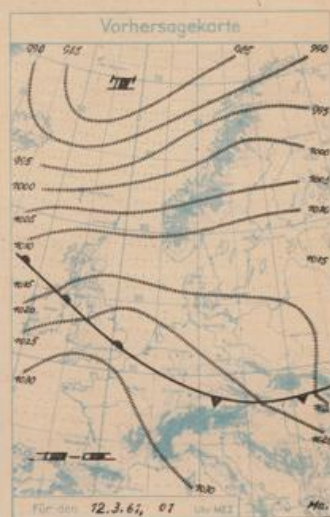
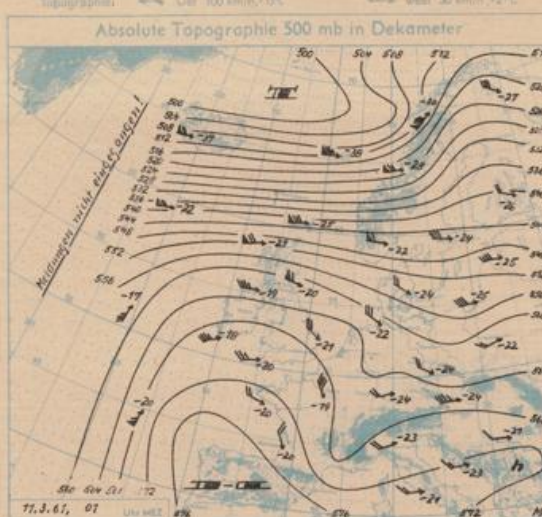
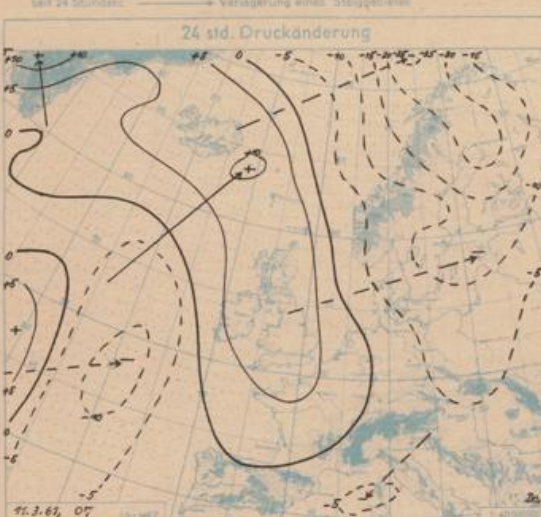
Postversandort: Leipzig 15. Jahrgang Sonabend, den 11. März 1961 Nummer: 70 Beilage Nr.: ---

Beobachtungsergebnisse aus dem Gebiet der DDR: Monat: Februar 1961 Teil II

Station	Seehöhe (m)	Lufttemperatur in °C						Relative Luftfeuchtigkeit in %	Wolkendeckung in %	Sonnenschein in Stunden	Niederschlag				Zahl der Tage mit						
		Mittel	Abw. v. Normal	Maximum	Datum	Minimum	Datum				Summe	% des Normal	Maximum	Datum	Niederschlag > 0,1 mm	Schneefall	Mebel	heiter	trüb	Frost	
Leinefelde	354	4.4	+4.9	14.1	26.	-2.7	5.	84	7.2	3.4	43	88	9.9	12.	17	11	5	7	2	17	8
Erfurt-Bindersl.	314	4.3	+4.7	16.1	25.	-3.4	5.	84	6.1	3.7	31	119	7.6	1.	15	11	4	7	3	10	9
Artern	164	5.1	+4.6	15.6	25.	-3.7	5.	83	7.0	2.9	24	104	5.8	1.	14	7	2	4	2	14	6
Aschersleben	141	5.4	+4.9	17.6	15.	-3.1	17.	86	6.4	3.3	24	86	9.6	12.	11	8	3	2	4	10	7
Halle-Kröllwitz	111	5.3	+5.1	15.5	27.	-1.8	5/18.	84	6.9	2.7	35	130	6.1	12.	17	9	4	3	2	12	5
Wittenberg	104	4.6	+4.7	14.7	15/26.	-4.8	6.	86	7.0	3.0	43	134	8.1	10.	16	10	3	7	1	15	7
Leipzig-Mockau	128	5.0	+4.8	16.3	15.	-2.3	5.	85	7.2	2.7	55	172	9.5	20.	18	11	3	5	3	14	8
Torgau	80	4.6	+4.4	15.0	27.	-4.8	5.	87	6.7	3.0	36	116	7.5	5.	15	5	3	4	4	10	8
Dob.-Kirchhain	97	4.2	+4.1	14.8	15.	-6.4	6.	88	7.1	3.1	38	112	8.2	12.	13	6	3	5	2	15	8
Schwarze Pumpe	120	4.2	+4.2	15.2	15.	-4.8	4./5.	83	6.8	4	41	114	12.3	10.	12	6	4	6	3	15	10
Cottbus	71	4.5	+4.5	15.8	15.	-4.3	6.	85	6.9	3.1	31	91	9.5	10.	13	6	4	8	2	15	8
Kaltenordheim	487	2.5	+3.7	12.8	26.	-2.9	17.	89	8.1	2.1	54	100	9.7	12.	19	16	7	8	2	18	12
Bad Liebenstein	330	3.8	+4.2	14.0	25.	-2.8	3/21.	84	8.2	1.9	52	113	5.7	9.	19	13	6	8	2	20	10
Sonneberg	626	1.8	+4.2	11.2	25.	-3.8	3./5.	91	7.7	2.2	89	105	12.8	9.	21	13	10	21	2	15	18
Jena	155	5.6	+5.1	18.8	15.	-1.6	23.	77	6.8	2.4	33	97	6.1	1.	15	12	2	8	1	14	6
Gera	300	4.3	+4.7	17.6	15.	-2.2	22.	84	7.0	3.3	40	129	7.0	20.	21	11	3	8	2	15	7
Plauen	407	3.3	+4.5	15.1	15.	-3.4	21.	83	6.9	2.7	37	103	8.7	20.	17	11	8	4	2	15	10
Karl-Marx-Stadt	357	4.0	+4.8	15.4	15.	-4.9	6.	86	6.8	3.0	78	173	15.0	13.	16	14	8	4	3	14	7
Wahnsdorf	246	4.0	+4.0	13.5	28.	-4.0	6.	85	6.8	3.0	56	140	16.3	10.	14	10	4	12	4	11	5
Drs.-Pillnitz	120	4.7	+3.7	12.6	17.	-2.7	5./6.	80	7.7	2.6	63	162	19.6	10.	15	11	5	5	1	15	5
Görlitz	237	3.2	+3.9	12.2	18.	-7.0	6.	86	6.6	3.4	56	137	19.1	10.	16	9	6	5	4	12	



<p>Wärmefront</p> <p>Kaltfront</p> <p>Oklusion</p> <p>Luftmassengrenze</p>	<p>Strömung in Warmluft</p> <p>Strömung in Kaltluft</p> <p>Niederschlagsgebiet</p>	<p>Wasser zum Beobachtungstermin</p> <p>Dunst</p> <p>Nebel</p> <p>Nebel in der Umgebung</p> <p>Föhnwind</p> <p>Schneegebiet</p>	<p>Niederschlag</p> <p>Glatteis</p> <p>Schnee</p> <p>Schneestreifen</p> <p>Während der letzten Stunde aber nicht zum Termin, z. B. 10/10</p>	<p>Grübel</p> <p>Flagel</p> <p>Schauer</p> <p>Wetterleuchten</p> <p>Gewitter</p> <p>Gewitter ohne Niederschlag an der Station</p>	<p>Bewölkung</p> <p>wolklos</p> <p>heiter</p> <p>wolkig</p> <p>stark bewölkt</p> <p>bedeckt</p> <p>nicht messbar</p>	<p>Beaufort</p> <p>km/h</p> <p>Knoten</p> <p>mssek</p> <p>Windrichtung</p> <p>Windstärke</p>	<p>Druck</p> <p>h = Hoch</p> <p>h = Hochdruck</p> <p>Tief = Tiefdruck</p> <p>T = Tiefstüber</p> <p>> mehr als</p> <p>< weniger als</p> <p>○ entspricht</p>
--	--	---	--	---	--	--	--



WETTERLAGE UND WETTERENTWICKLUNG: Auch am Freitag lag unser Gebiet anfangs noch unvermindert unter Hochdruckeinfluß. Die Maximaltemperaturen erreichten nochmals Werte von durchschnittlich 17 bis 20 Grad. Das Tagesmittel lag etwa 9 Grad über der langjährigen Mitteltemperatur. Die erhebliche Tageserwärmung war sicherlich auch mit darauf zurückzuführen, daß die Absinkbewegung der Luft im Hoch, die unter Erwärmung vor sich geht und meist an der Grundschichtinversion halt macht, sich in den föhnigen Gebieten fast bis zum Erdboden durchsetzte. Im Laufe des Tages drang aber allmählich feuchtere Luft von Westen her in unser Gebiet ein und führte zu Bewölkungszunahme. Der Brocken im Bereich der feuchteren Luft erreichte kein so hohes Tagesmaximum mehr wie die Flachlandstationen, vor allem die der östlichen Bezirke der DDR. Ein schwacher Hochkeil über der Nordsee und England wird am Sonntag unser Wetter beherrschen. Auf seiner Westseite dringt wieder sehr milde Meeresluft nordostwärts vor, wobei in unserem Raum am Sonntag größtenteils freundliches und warmes Wetter zu erwarten ist.

VORHERSAGE FÜR SONNTAG, AUSGEGEBEN AM SONNABEND UM 11 UHR: Bei schwacher Luftbewegung um Südwest in den Morgenstunden stark dunstig bis neblig, tagsüber wolkig, vereinzelt auch aufheiternd, überwiegend niederschlagsfrei. Tageshöchsttemperaturen um 15 Grad, im Küstengebiet bei 10 Grad. In der Nacht zum Montag überwiegend frostfrei.

WEITERE AUSSICHTEN: Größtenteils freundlich und weiterhin sehr mild. Ma.