

Stationen	Seehöhe (Barometern)	13 Uhr gestern				DIENSTAG, DEN 18.7.61				19 Uhr				01 Uhr heute				MITTWOCH, DEN 19.7.61				07 Uhr			
		Wind	Windst.	Temp.	Luftdruck	Wind	Windst.	Temp.	Luftdruck	Wind	Windst.	Temp.	Luftdruck	Wind	Windst.	Temp.	Luftdruck	Wind	Windst.	Temp.	Luftdruck	Wind	Windst.	Temp.	Luftdruck
Arkona	41	M	5	17	2	M	20	1005	16	3	M	10	10	14	1	SW	20	1005	14	1	18	13	12	03	
Warnemünde	13	MNW	20	18	4	M	25	1006	17	3	SSE	10	13	1	SW	15	1006	14	2	18	12	11	0		
Greifswald	3	MNW	5	17	3	MNW	10	1006	17	4	WSW	5	13	1	WSW	15	1006	13	1	20	11	10	3		
Schwedt	68	M	20	13	0	M	20	1007	16	4	SW	15	12	1	SW	15	1007	12	0	20	11	10	14		
Wespen	26	M	15	16	3	M	15	1008	18	6	WSW	5	11	1	SW	20	1008	13	2	19	10	8	0		
Teterow	50	MNW	5	17	4	M	5	1006	16	3	SW	10	12	0	WSW	15	1006	13	1	18	12	11	13		
Neustrelitz	70	MNW	10	16	2	M	5	1006	17	5	WSW	5	12	1	WSW	10	1007	12	1	18	10	7	4		
Uckermark	7	E	5	17	5	WSW	5	1006	16	3	SW	5	12	0	SW	5	1006	14	1	18	11	9	1		
Gardlegen	48	WSW	20	18	6	MNW	5	1009	16	4	WSW	5	12	1	WSW	10	1009	13	1	19	10	8	0		
Magdeburg	85	M	20	18	7	MNW	5	1009	16	3	W	5	12	1	W	10	1009	14	2	19	12	11	4		
Wernigerode	240	WSW	20	15	5	MW	5	1009	15	5	SW	5	12	2	WSW	20	1009	14	6	17	12	10	01		
Potsdam	70	M	5	16	2	W	10	1008	17	4	WSW	10	14	2	SW	5	1009	14	2	20	13	12	3		
Angermünde	60	M	15	16	4	SW	5	1007	15	1	W	5	12	1	SW	5	1008	14	2	19	11	10	8		
Frankfurt (Oder)	58	M	10	19	7	N	10	1007	17	5	SW	10	12	1	SW	15	1008	14	1	20	12	12	3		
Halle (Saale)	115	M	15	17	6	W	15	1008	17	6	W	5	13	1	W	5	1009	13	1	18	13	12	06		
Wittenberg	108	WSW	15	19	7	W	5	1008	17	7	W	5	12	0	W	10	1009	13	1	20	11	12	0		
Leipzig-Mark	137	M	20	17	5	WSW	10	1009	16	4	W	10	12	1	WSW	5	1009	13	1	18	13	12	01		
Collberg	325	M	20	14	3	WSW	20	1008	13	1	WSW	20	12	1	WSW	10	1009	12	0	17	11	11	8		
Coethen	71	SW	15	18	5	SW	5	1008	17	3	SW	5	12	1	SW	5	1009	14	2	21	12	10	01		
Kaltenborn	494	WSW	20	12	1	WSW	15	1011	12	1	WSW	5	10	1	WSW	5	1011	11	1	15	10	8	6		
Erfurt-B.	316	M	25	13	1	W	10	1010	13	1	W	10	12	1	WSW	5	1010	12	1	16	11	11	5		
Gera	303	WSW	5	16	4	W	5	1010	14	3	SSW	5	12	1	MNW	5	1010	12	1	15	11	11	3		
Flauen	408	M	20	13	2	WSW	15	1010	14	4	SW	5	12	2	WSW	5	1011	12	0	17	11	11	2		
K.Mark-Stadt	70	MW	5	14	1	W	10	1010	14	1	W	10	12	1	W	15	1010	12	1	16	12	10	3		
Dresden-Gärtz	226	WSW	20	18	9	WSW	10	1009	14	3	WSW	10	13	2	W	10	1009	13	2	19	12	11	0		
Görlitz	238	MNW	25	16	6	MNW	20	1009	16	5	SSW	5	13	2	SSW	5	1009	13	1	19	11	10	04		
Brackow	1152	WSW	35	6	0	MNW	30	1427	7	0	MNW	30	7	0	W	40	1420	6	0	8	6	6	2		
Bismelsberg	920	SW	25	8	0	WSW	20	1434	9	0	SW	10	8	0	SW	10	1437	8	0	10	8	7	10		
Sömmerberg	630	MNW	15	11	1	WSW	10	938	11	1	SW	5	10	0	SW	5	938	9	0	12	9	9	10		
Fichtelberg	1215	M	25	8	1	MNW	30	1435	7	0	MNW	30	6	0	WSW	20	1433	6	0	11	6	6	3		
Görlitz	62	M	15	13	6	W	5	915	10	2	W	10	9	1	WSW	5	915	9	0	13	8	8	07		

Station	Wasserstands hoch	Wasserstands tief	Änderung gegen Vorjahr	Änderung gegen Mittel
Pegel-Station	cm	cm	m/m	m/m
Meiningen	122 + 3	14,0		
Gerstungen	136 + 6	32,9		
Schöna	168 + 25			
Dresden	131 + 4	187		
Torgau	162 + 24	176		
Wittenberg	207 + 1			
Barby	177 + 1	348		
Magdeburg-B.	244 + 3	381		
Wittenberg	246 + 1	511		
Dachau	262 + 4	552		
B.Liebenwerda	120 + 6			
Görlitz	119	-10	27,9	
Bad Dübau	156	+12	-	
Niederschlags	80	-9	3,34	
Berthelsdorf	60	0	1,82	
Rudolstadt	65	0	18,4	
Naußburg-Grätz	246	+2	76,6	
Nüßeltedt	109	+2	7,44	
Halle-Itzehoe	237	+1	102	
Calbe-Gräz	330	+2	123	
Nüßeltedt	109	+2	7,44	
Laucha	273	-1	40,9	
Greiz	148	+2	7,64	
Zeitz	200	-1	11,6	

(C) (Colme) = Windstille, X = schwache umlaufende Winde, Niederschlagsmenge: 0 = weniger als 0,05mm, 01 = 0,1mm, 1 = 1mm usw.; Schneehöhe: 0 = weniger als 0,5cm, 1 = 1cm usw. + = Schneedecke durchbrochen, ++ Schneeflecken
 Sämtliche Zeitangaben in MEZ (Mitteleuropäische Zeit) Mel der DDR am 29. 8. 51 VIII-KD-O-2 51 Nr. 24 Ag 77/81

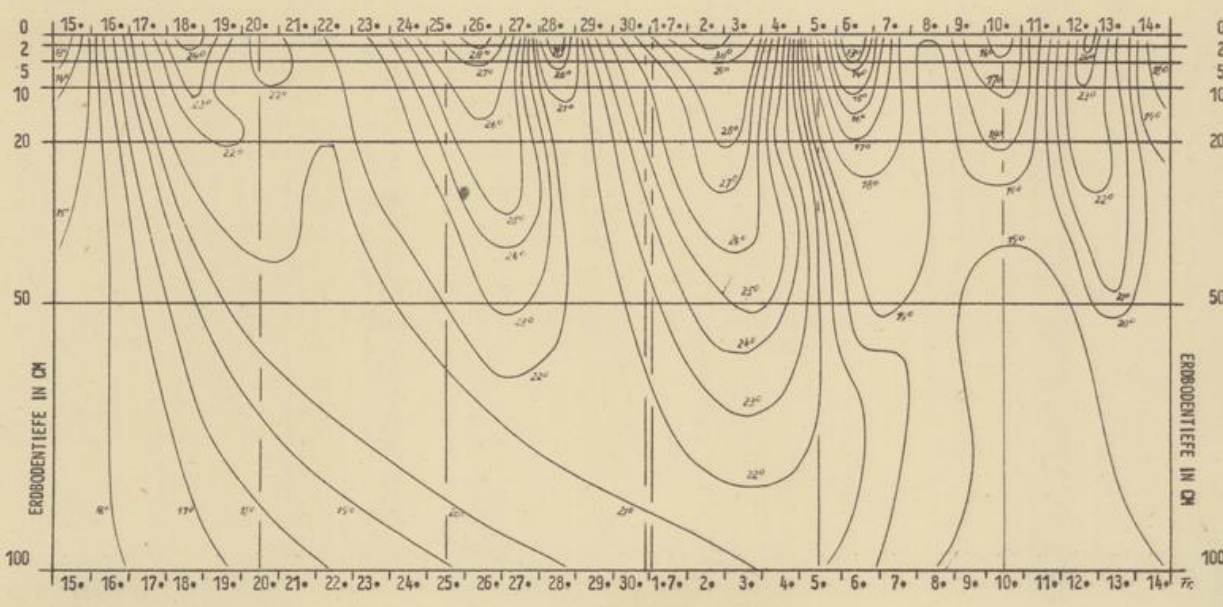
Täglicher Wetterbericht

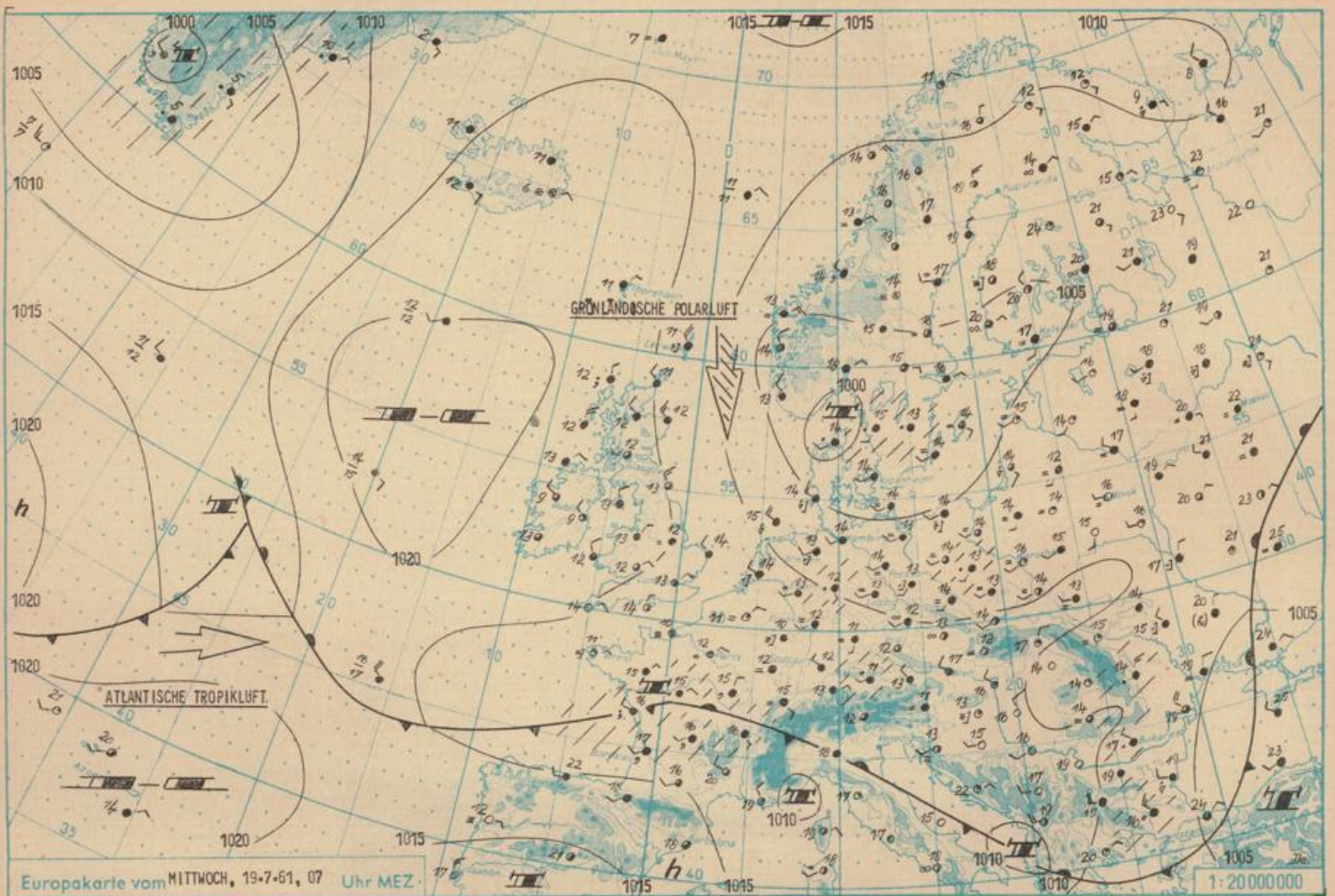
des Meteorologischen und Hydrologischen Dienstes der Deutschen Demokratischen Republik

Herausgeber: Mitteldeutsche Wetterdienststelle Leipzig
 Leipzig O 27, Leninstraße 169 · Fernruf 81675, 81814.
 Dieser Bericht erscheint täglich, nur im Postbezug erhältlich.
 Monatsgebühr: DM 4,- (einschl. Zustellungsgebühr und sämtlicher Beilagen).
 Nachdruck auch auszugsweise, ohne Genehmigung nicht gestattet.
 Bei unregelmäßiger Lieferung sind Beschwerden an das Zustellpostamt zu richten.

Postversandort: Leipzig	15. Jahrgang	Mittwoch, den 19. Juli 1961	Nummer: 200	Beilage Nr.: ---
-------------------------	--------------	-----------------------------	-------------	------------------

VERLAUF DER ERDBODENTEMPERATUREN IN POTSDAM FÜR DIE ZEIT VOM 15. JUNI BIS 14. JULI 1961

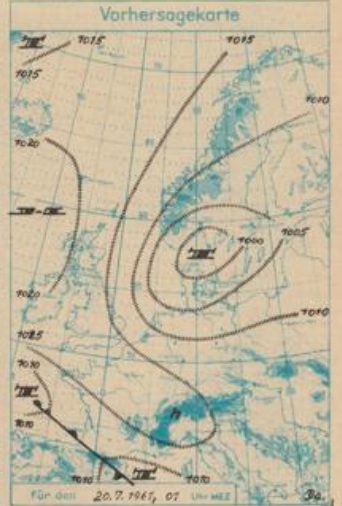
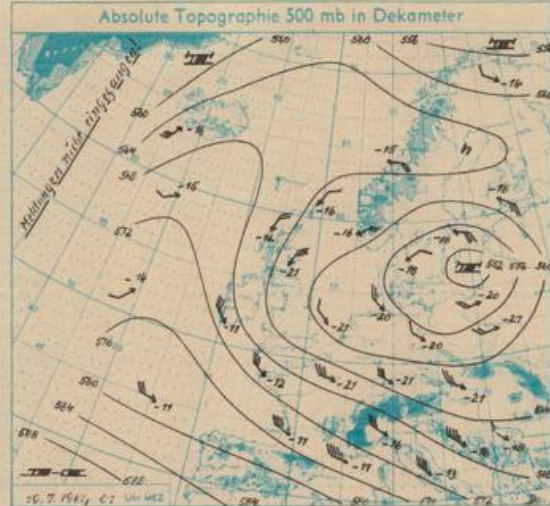
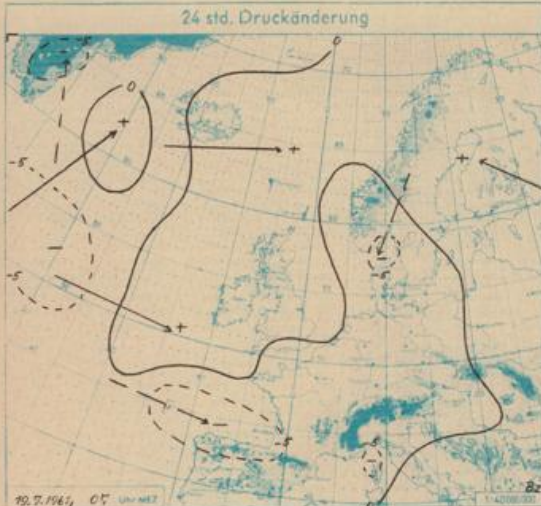




<ul style="list-style-type: none"> Warmfront Kaltfront Oklusion Luftmassengrenze 	<ul style="list-style-type: none"> Strömung in Warmluft Strömung in Kaltluft Niederschlagsgebiet 	<ul style="list-style-type: none"> Wester zum Beobachtungstermin Dunst Nebeldunst Bodennebel Nebel Nebel (in) Nebel in der Umgebung Schneestreifen Falgebiet Steiggebiet 	<ul style="list-style-type: none"> Graupel Hagel Schauer Wetterleuchten Gewitter Gewitter ohne Niederschlag an der Station Während der letzten Stunde, aber nicht zum Termin, z. B. Ⓜ Ⓝ Ⓟ Ⓠ Ⓡ Ⓢ Ⓣ Ⓤ Ⓥ Ⓦ Ⓧ Ⓨ Ⓩ 	<ul style="list-style-type: none"> Bewölkung wirbellos heiter wolkig stark bewölkt bedeckt nicht ansehbar 	<ul style="list-style-type: none"> Beaufort km/h Knoten msak
----------------------------------------------------------------------------------------------------------------------------	-----------------------------------------------------------------------------------------------------------------------------------	-----------------------------------------------------------------------------------------------------------------------------------------------------------------------------------------------------------------------------------------------------------------	------------------------------------------------------------------------------------------------------------------------------------------------------------------------------------------------------------------------------------------------------------------------------------	--------------------------------------------------------------------------------------------------------------------------------------------------------------------------------	--------------------------------------------------------------------------------------------------------

Druck: H = Hoch, h = Hochausläufer, T = Tief, t = Tiefsausläufer, > mehr als, < weniger als, □ entspricht

Topographie: Ost 100 km/h, 15°C; West 30 km/h, 2°C



WETTERLAGE UND WETTERENTWICKLUNG: Mit Ausnahme des 11. und 12. Juli lagen seit 4. Juli die Temperaturen in der DDR um 1 bis 7 Grad unter den langjährigen Durchschnittstemperaturen. Derartig immer wiederkehrende negative Temperaturabweichungen im Hochsommer treten dann ein, wenn anhaltend grönländische oder arktische Polarluftmassen nach Deutschland einströmen oder eingeflossen sind. Meist erfolgt diese Kaltluftzufuhr über den weiteren Nordseeraum hinweg und ist überwiegend bzw. größtenteils mit starker Bewölkung verbunden, aus der besonders in den Nachmittagsstunden schauerhafte oder gewittrige Niederschläge fallen können. Charakteristisch für derartige Wetterlagen sind die besonders niedrigen Temperaturen in den hohen Lagen der Mittelgebirge, die dort an sehr kühlen Tagen unter 10 Grad bleiben können. - Auch am Donnerstag ist noch keine durchgreifende Wetteränderung zu erwarten, da das alte Zentraltief über dem Nordsee- und Ostseeraum, das wie üblich bis in große Höhen hinauf einen Kaltluftkörper darstellt, wenig Verlagerung zeigt.

VORHERSAGE FÜR DONNERSTAG, AUSGEGEBEN AM MITTWOCH UM 11 UHR: Im allgemeinen stark bewölkt bis bedeckt und zeitweise Regen oder Sprühtregen, zum Teil als Schauer. Bei vorherrschend mäßigen Winden um Südwest immer noch kühl mit Tageshöchsttemperaturen vielfach unter 20 Grad, in den südöstlichen Bezirken meist über 20 Grad. Tiefste Nachttemperaturen 10 bis 12 Grad.

WEITERE AUSSICHTEN: Nur zögernde Wetterbesserung. Da.