

(L) = Windstille, X = schwache umlaufende Winde, Niederschlagsmenge: 0 = weniger als 0,05 mm, 01 = 0,1 mm, 1 = 1 mm usw., Schneehöhe: 0 = weniger als 0,5 cm, 1 = 1 cm usw., + = Schneedecke durchbrochen, ++ = Schnee (lecken)

Sämtliche Zeitangaben in MEZ (Mitteleuropäische Zeit)

Mdl der DDR am 29. 8. 51 VIII-K3-D-O-2 51 Nr. 214 Ag 717/01

Täglicher Wetterbericht

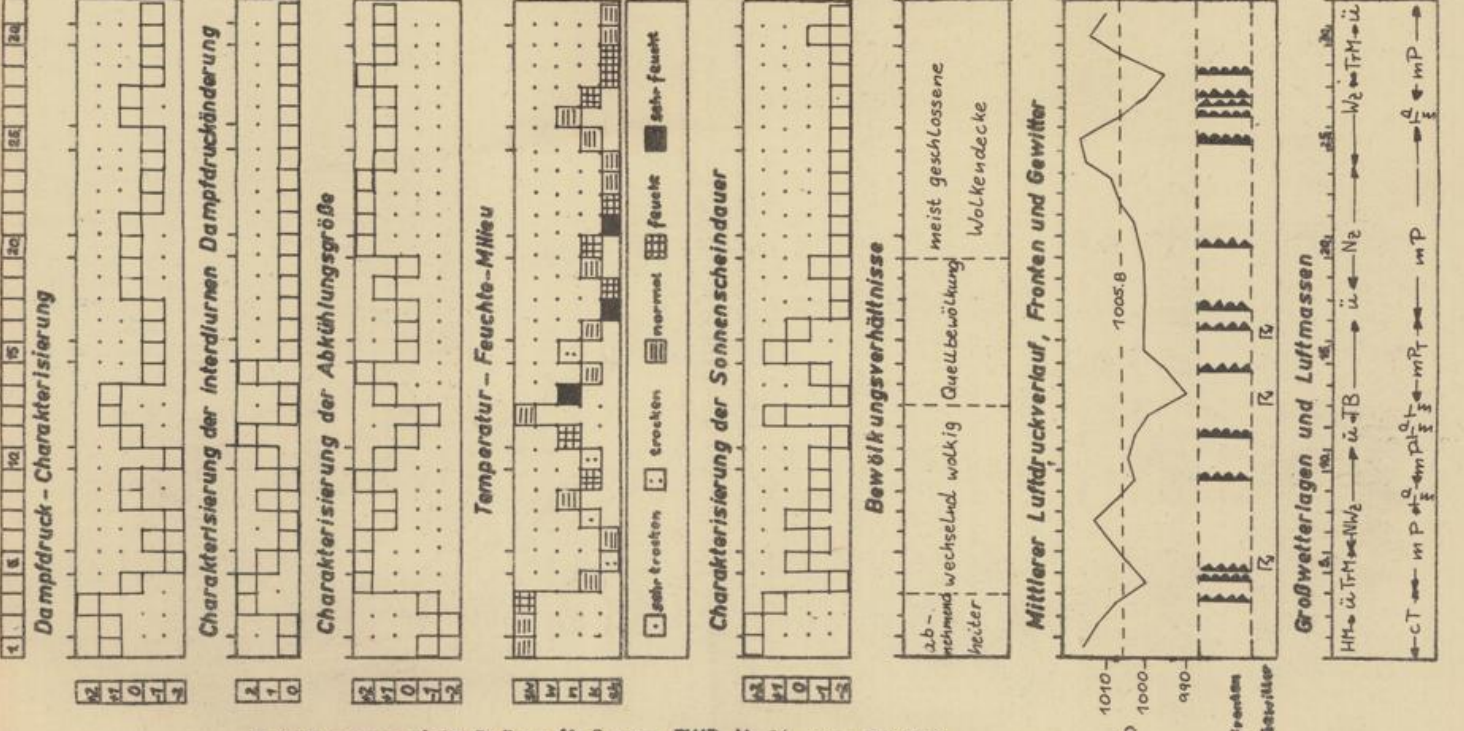
des Meteorologischen und Hydrologischen Dienstes der Deutschen Demokratischen Republik

Herausgeber: Mitteldeutsche Wetterdienststelle Leipzig
Leipzig O 27, Leninstraße 169 - Fernruf 81875, 81814.

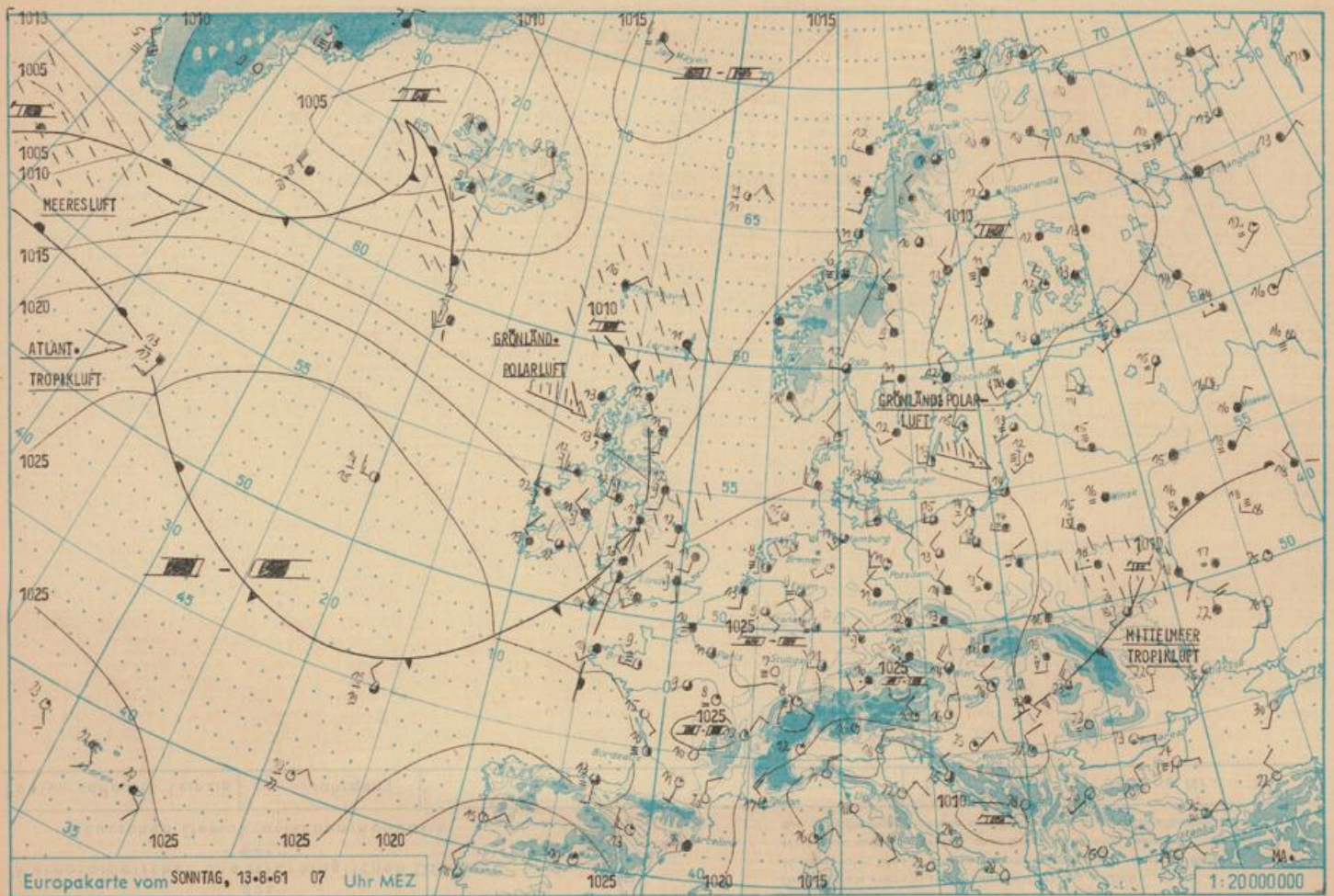
Dieser Bericht erscheint täglich, nur im Postbezug erhältlich.
Monatsgebühr: DM 4, (einschl. Zustellungsgebühr und sämtlicher Beilagen).
Nachdruck auch auszugsweise, ohne Genehmigung nicht gestattet.
Bei unregelmäßiger Lieferung sind Beschwerden an das Zustellpostamt zu richten.

Postversandort: Leipzig 15. Jahrgang Sonntag, den 13. August 1961 Nummer: 225 Beilage Nr.: ---

Meteorologische Angaben für die Bioklimatologie Juli 1961



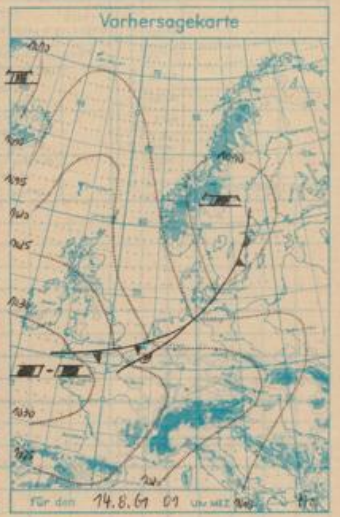
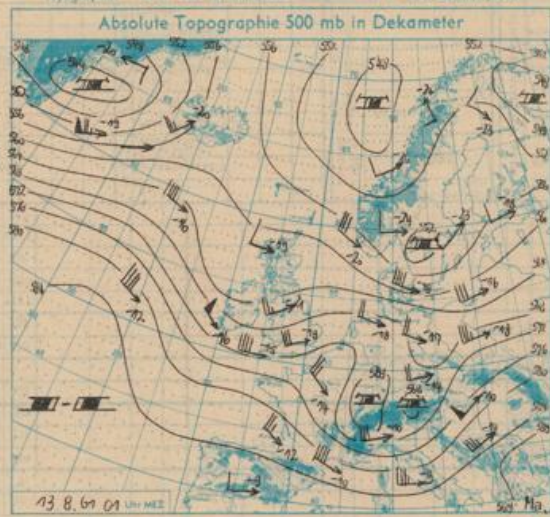
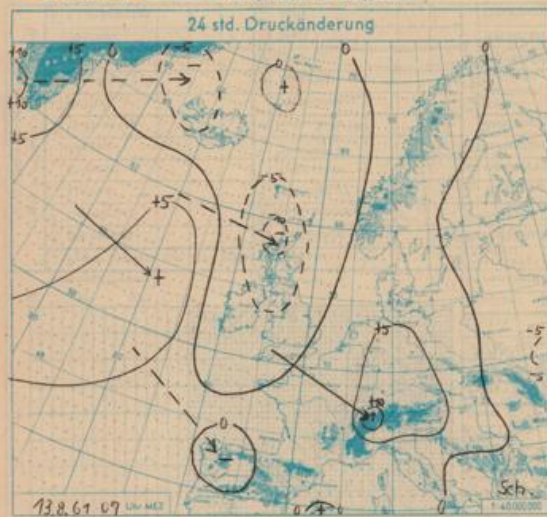
Erläuterungen siehe Beilage Nr. 5 zum TWB Nr. 34 vom 3.2.1959



Europakarte vom SONNTAG, 13.8.61 07 Uhr MEZ

1:20 000 000

<ul style="list-style-type: none"> — Warmfront — Kaltfront — Okklusion — Luftmassengrenze — Druckänderung seit 24 Stunden 	<ul style="list-style-type: none"> → Strömung in Warmluft → Strömung in Kaltluft — Niederschlagsgebiet — Verlagerung eines Fallgebietes — Verlagerung eines Steiggebietes 	<p>Wetter zum Beobachtungszeitpunkt:</p> <ul style="list-style-type: none"> ○ Dunst — Nebeldunst — Bodennebel — Nebel (N) Nebel in der Umgebung — Schneeflocken — Schneestreifen — während der letzten Stunde, aber nicht zum Termin, z. B. ☁ ☁ ☁ 	<ul style="list-style-type: none"> △ Graupel ▲ Hagel ▲ Schauer ⊥ Wetterleuchten ⊥ Gewitter ohne Niederschlag an der Station 	<p>Bewölkung:</p> <ul style="list-style-type: none"> ○ wolkenlos ○ heiter ○ wolkig ● stark bewölkt ● bedeckt ● nicht angebar 	<p>Beaufort</p> <table border="1"> <tr><td>0</td><td>1</td><td>2</td><td>3</td><td>4</td><td>5</td><td>6</td><td>7</td><td>8</td><td>9</td><td>10</td></tr> <tr><td>0</td><td>1</td><td>2</td><td>3</td><td>4</td><td>5</td><td>6</td><td>7</td><td>8</td><td>9</td><td>10</td></tr> <tr><td>0</td><td>1</td><td>2</td><td>3</td><td>4</td><td>5</td><td>6</td><td>7</td><td>8</td><td>9</td><td>10</td></tr> </table>	0	1	2	3	4	5	6	7	8	9	10	0	1	2	3	4	5	6	7	8	9	10	0	1	2	3	4	5	6	7	8	9	10
0	1	2	3	4	5	6	7	8	9	10																												
0	1	2	3	4	5	6	7	8	9	10																												
0	1	2	3	4	5	6	7	8	9	10																												



WETTERLAGE UND WETTERENTWICKLUNG: Am Sonnabend lag unser Gebiet an der Nordostflanke eines westeuropäischen Bodenhochkeiles, wobei feuchte, wolkenreiche Nordseeluft südostwärts geführt wurde und besonders im Norden der DDR einzelne Schauer brachte. Der westeuropäische Höhentrog zog unter Abschwächung ostwärts. Dabei spaltete sich in der Höhe ein eigener Kern über Süddeutschland ab, ließ aber unseren Raum unbeeinflusst. Ein Aufgleitregengebiet über Süddeutschland und der CSSR reichte zeitweise bis zum Fichtelberg und wird sich aber in der Folgezeit ganz auflösen. Ein Tiefausläufer über England zieht weiter ostwärts und wird am Montag unser Wetter bestimmen. Die Zufuhr feuchter, maritimer Luft bleibt damit bestehen.

VORHERSAGE FÜR MONTAG, AUSGEGEBEN AM SONNTAG UM 11 UHR: Bei schwachen bis mäßigen westlichen Winden wechselnde, meist aber starke Bewölkung und zeitweise leichter Regen. Tageshöchsttemperaturen 18 bis 20 Grad. Tiefste Nachttemperaturen 10 bis 13 Grad.

WEITERE AUSSICHTEN: Nicht beständig.

Md.