

L (Calme) = Windstille, X = schwache umlaufende Winde, Niederschlagsmenge: 0 = weniger als 0,05 mm, 01 = 0,1 mm, 1 = 1 mm usw., Schneehöhe: 0 = weniger als 0,5 cm, 1 = 1 cm usw., + = Schneedecke durchbrochen, ++ = Schneeflecken  
 MD WV 301 (58) Sämtliche Zeitangaben in MEZ (Mittleuropäische Zeit) MdI der DDR am 29.8.51 VIII-K2-D-O-21 Nr. 214 Ag 717/81

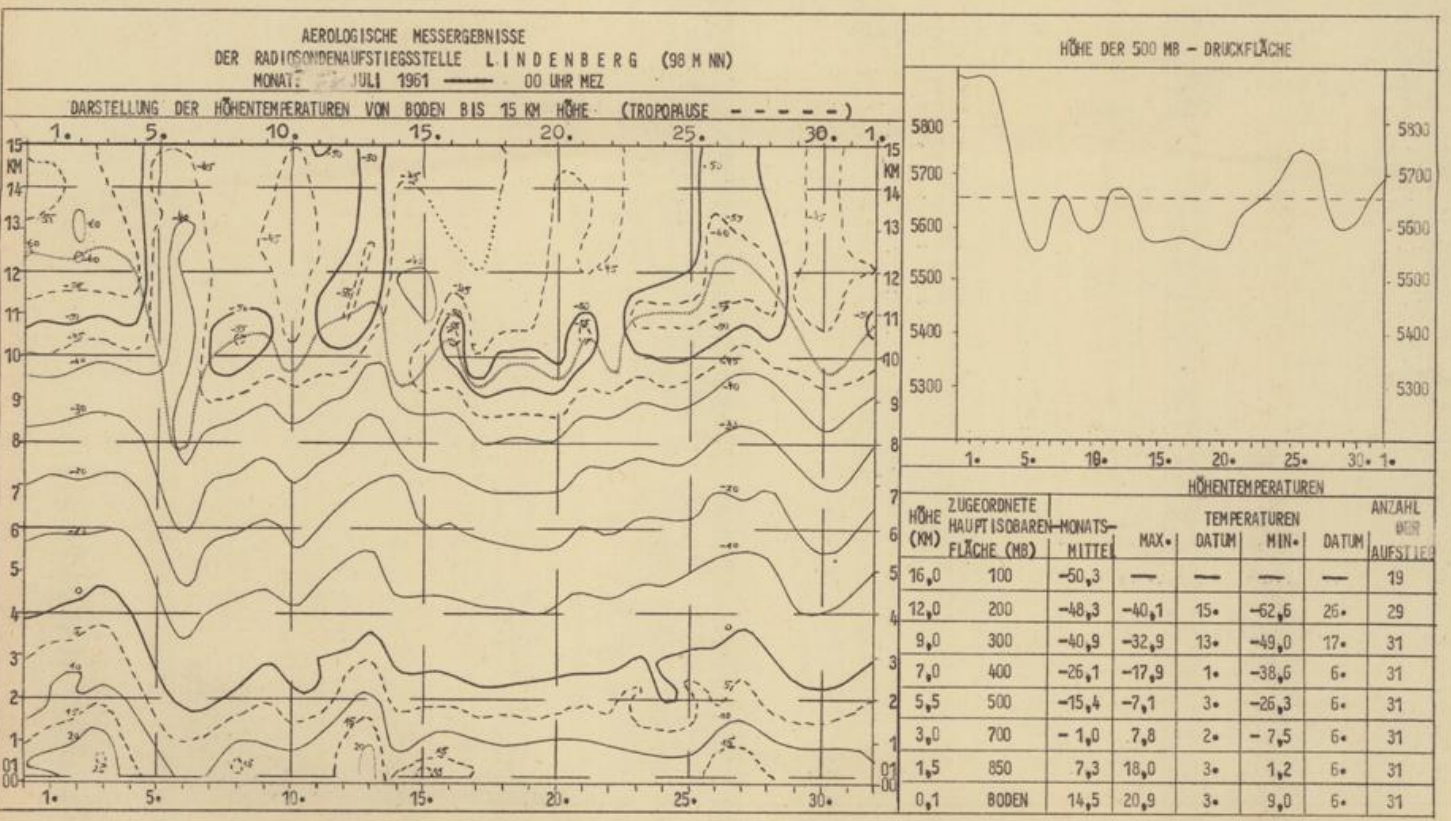
# Täglicher Wetterbericht

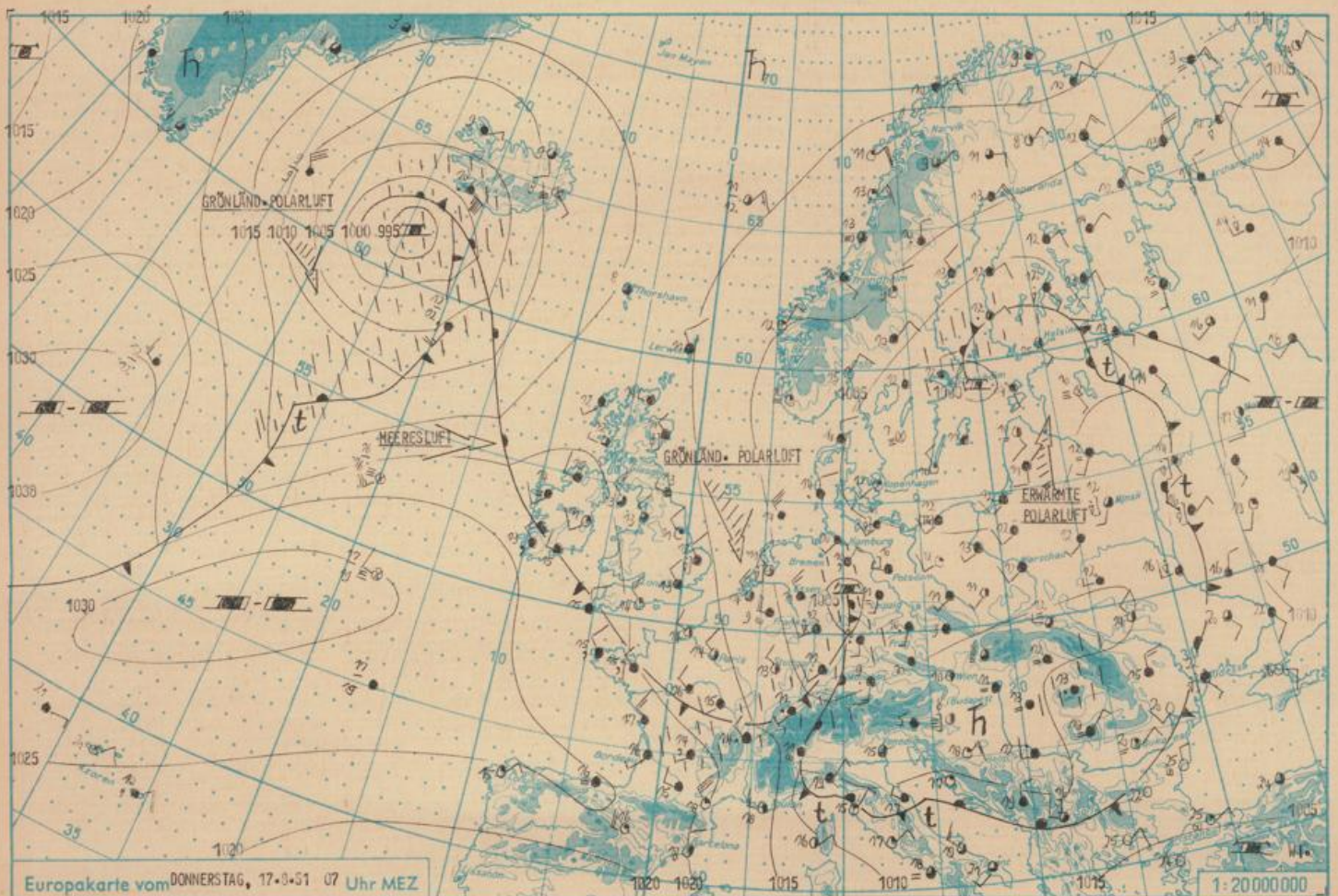
des Meteorologischen und Hydrologischen Dienstes der Deutschen Demokratischen Republik

Herausgeber: Mittelddeutsche Wetterdienststelle Leipzig  
 Leipzig O 27, Leninstraße 169 - Fernruf 81875, 81814.

Dieser Bericht erscheint täglich, nur im Postbesitz erhältlich.  
 Monatsgebühr: DM 4,- (einschl. Zustellungsgebühr und sämtlicher Beilagen).  
 Nachdruck auch auszugsweise, ohne Genehmigung nicht gestattet.  
 Bei unregelmäßiger Lieferung sind Beschwerden an das Zustellpostamt zu richten.

Postversandort: Leipzig 15. Jahrgang Donnerstag, den 17. August 1961 Nummer: 229 Beilage Nr.: ---

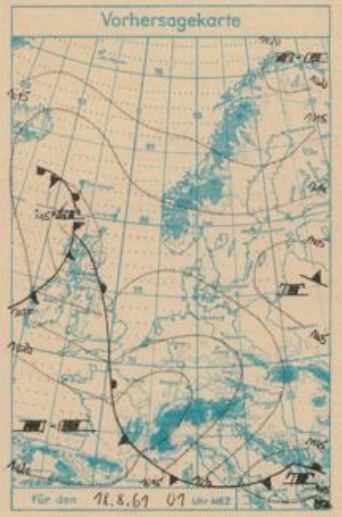
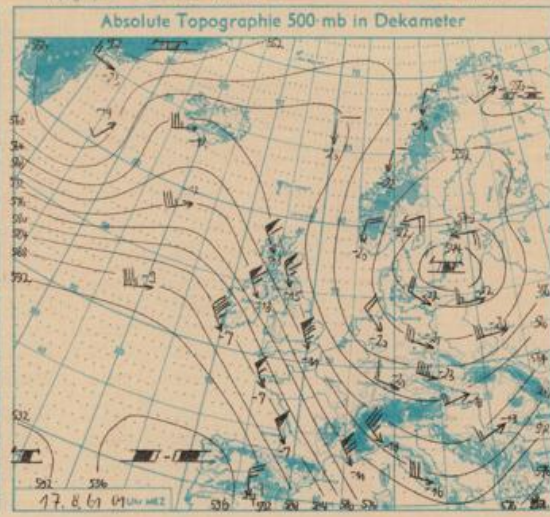
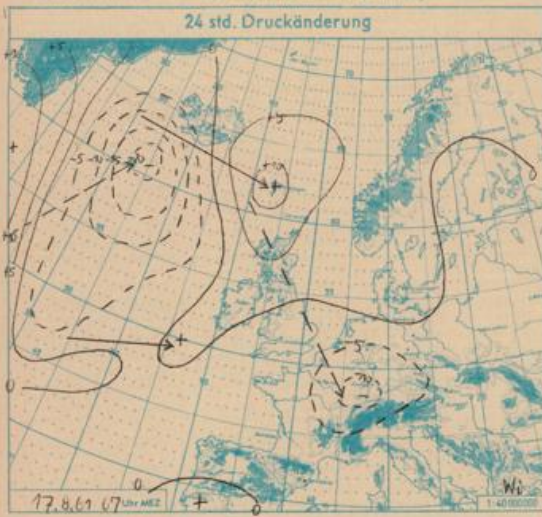




Europakarte vom DONNERSTAG, 17.8.51 07 Uhr MEZ

1:20 000 000

<p><b>Wärmefront</b> (Symbol)</p> <p><b>Kaltfront</b> (Symbol)</p> <p><b>Okklusion</b> (Symbol)</p> <p><b>Luftmassengrenze</b> (Symbol)</p> <p><b>Druckänderung seit 24 Stunden:</b></p> <p>---&gt; Verlagerung eines Faltegebietes</p> <p>---&gt; Verlagerung eines Steiggebietes</p>	<p><b>Strömung:</b></p> <p>in Warmluft (Symbol)</p> <p>in Kaltluft (Symbol)</p> <p><b>Niederschlagsgebiet</b> (Symbol)</p>	<p><b>Wasser zum Beobachtungstermin:</b></p> <p>☉ Dunst</p> <p>☁ Nebeldunst</p> <p>☂ Regen</p> <p>☃ Schneeflocken</p> <p>☄ Graupel</p> <p>★ Hagel</p> <p>☆ Schauer</p> <p>☇ Wetterleuchten</p> <p>☈ Gewitter</p> <p>☉ Gewitter ohne Niederschlag an der Station</p> <p>☊ Während der letzten Stunde, aber nicht zum Termin, z. B. ☋ ☌ ☍</p>	<p><b>Bewölkung:</b></p> <p>○ wolkenlos</p> <p>○ heiter</p> <p>○ wolkig</p> <p>● stark bewölkt</p> <p>● bedeckt</p> <p>● nicht angebar</p>	<p><b>Beaufort:</b></p> <p>km/h</p> <p>Knoten</p> <p>m/sec</p>	<p><b>Windrichtung:</b></p> <p>○ windstill</p> <p>○ Nordost 5 km/h</p> <p>○ Südost 30 km/h</p> <p>○ Ost 10 km/h</p> <p>○ Südwest 100 km/h</p>	<p><b>Druck:</b> 300 Hoch</p> <p>☉ Tief</p> <p>&gt; mehr als</p> <p>&lt; weniger als</p> <p>☐ entspricht</p>
--	--	---	--	--	---	--



**WETTERLAGE UND WETTERENTWICKLUNG:** Am Südrand eines südkandinavischen Tiefdrucksystems hielt am Mittwoch die Zufuhr der sehr kühlen, feuchten Luft von der Nordsee her an. In ihrem Bereich kam es zu Schauern und besonders im Norden auch zu Gewittern. Die Tageshöchsttemperaturen lagen zwischen 12 und 18 Grad und das Tagesmittel z.B. in Leipzig 5,6 Grad unter dem Normalwert. Das entspricht etwa den Mittelwerten von Anfang Oktober. Ein Randtief driftete sehr rasch von Nordschottland südostwärts und lag am Donnerstag früh über dem Thüringer Wald. Auf seiner Rückseite hält zunächst in unserem Gebiet das kühle und wechselhafte Wetter an. Die Ausläufer des nächsten kräftigen Tiefs südlich von Island müßten ebenfalls wieder südostwärts ziehen und damit am Freitag wieder zumindest die westlichen Bezirke der DDR mit ihrem Wolkenschirm beeinflussen.

**VORHERSAGE FÜR FREITAG, AUSGEGEBEN AM DONNERSTAG UM 11 UHR:** Bei mäßigen, anfangs westlichen bis nordwestlichen, später rückdrehenden Winden Wechsel zwischen starker Bewölkung und Aufheuerungen, einzelne Schauer, nachmittags und abends besonders im Harz und Thüringen Bewölkungsverdichtung. Tageshöchsttemperaturen 15 bis 18 Grad, im Bergland 10 bis 15 Grad. Tiefste Nachttemperaturen 8 bis 10 Grad.

**WEITERE AUSSICHTEN:** Noch nicht beständig, aber etwas freundlicher und wärmer. Ma.