

FREITAG, DEN 1-9-61										SONNABEND, DEN 2-9-61									
Stationen	See- höhe	13 Uhr gestern	19 Uhr gestern	01 Uhr heute	07 Uhr heute	13 Uhr heute	19 Uhr heute	01 Uhr heute	07 Uhr heute	13 Uhr heute	19 Uhr heute	01 Uhr heute	07 Uhr heute	13 Uhr heute	19 Uhr heute	01 Uhr heute	07 Uhr heute		
Arkona	41	SSM 10	23 6 W	5	1022	21 5	C	16	3	NNE 5	1021	16 3	24 15 13						
Wärmünde	13	SSH 15	28 11	MMW 10	1022	17 0	C	16	0	ENE 5	1020	16 2	28 14 11						
Grafew-Weich	3	SSM 10	28 11	SW 5	1022	22 3	MMW 5	15	0	W 5	1021	13 0	29 12 12						
Schwerin	46	SSM 10	28 12	NNE 15	1022	22 3	ENE 5	17	0	ENE 5	1021	16 0	29 16 16						
Wittenberg	26	S 15	28 11	S 5	1022	22 4	NNE 5	13	0	NNW 5	1020	13 0	29 12 11						
Teterow	50	SSE 10	27 10	S 5	1022	22 5	N 5	15	0	N 5	1021	14 0	28 14 14						
Neustrelitz	70	S 15	28 14	C	1022	23 5	C	14	1	NE 5	1021	13 0	28 12 10						
Uckermark	7	S 5	28 10	SE 5	1022	21 3	SE 5	16	1	SE 5	1021	15 1	28 12 10						
Gardelagen	48	SE 5	29 13	W 5	1022	23 8	C	14	1	C	1021	12 0	31 10 10						
Magdeburg	85	SE 10	29 12	SE 5	1022	23 4	SE 5	15	1	S 5	1020	14 2	30 12 8						
Wernigerode	240	NE 5	29 17	S 5	1022	23 8	SSE 5	18	7	SSE 5	1021	15 4	29 13 10						
Potsdam	70	SSE 15	30 14	SE 5	1022	20 4	SSE 10	15	1	SE 5	1021	13 1	30 12 9						
Angermünde	60	S 5	28 12	S 5	1023	21 4	SSE 5	14	0	S 5	1021	15 1	29 12 10						
Frankfurt/Oder	50	SSE 5	29 16	S 5	1023	21 6	S 5	16	3	S 5	1021	16 3	31 14 11						
Halle (Saale)	115	SSM 5	29 14	SE 5	1022	26 13	C	17	3	C	1020	13 0	31 13 12						
Wittenberg	100	SE 10	29 16	E 10	1022	26 13	E 10	18	5	ESE 5	1021	15 3	30 14 11						
Leipzig-Mitte	187	S 15	29 15	SE 10	1022	25 11	SSE 5	16	3	SSE 5	1022	14 2	30 12 10						
Colbitzberg	325	SE 15	27 15	SSE 25	1022	23 9	SSM 25	20	9	SSW 20	1020	18 7	28 17 14						
Cornbrö	71	SW 5	29 13	SW 5	1023	23 8	S 5	18	5	SE 5	1021	18 5	30 15 10						
Kaltenborn	494	S 15	25 12	S 5	1022	22 11	NW 5	14	3	C	1021	16 4	27 13 11						
Erfurt-B.	316	NNE 10	27 14	E 10	1022	25 14	SSW 10	17	6	S 5	1021	16 5	29 15 12						
Gera	303	ENE 5	28 16	ENE 5	1022	25 13	C	15	2	SSE 10	1021	16 5	30 10 8						
Plauen	408	S 10	28 19	SSE 5	1022	23 13	MSW 10	14	3	MSW 5	1023	14 5	29 14 11						
K.Mark-Stadt	570	SSE 15	27 15	ESE 5	1023	23 9	SSE 10	18	8	S 5	1021	17 5	27 14 12						
Oberdan-Witzsch	216	SSE 15	28 17	SE 5	1023	24 11	SSE 20	20	10	SSE 15	1021	19 10	29 17 15						
Ghrlitz	238	SSE 10	26 12	S 5	1024	20 7	SW 15	18	7	S 20	1022	20 9	26 17 13						
Brackow	1557	ENE 10	23 13	S 5	1597	19 8	SE 15	18	10	ESE 10	1568	18 10	24 17 4						
Reinsdorf	920	S 15	22 10	E 5	1594	20 10	SE 15	18	9	S 15	1559	16 7	23 16 14						
Fischberg	1215	S 20	20 11	SSE 20	1594	17 9	SSW 20	15	8	S 5	1574	17 10	20 14 10						
Graßberg	805	SSE 20	21 10	S 20	930	18 8	S 20	15	7	S 20	927	15 7	22 14 12						
Trereburg	10	0	1,60																
Bautzen	92	+10	1,77																
Warne-Münde	13,7																		
Potsdam	13,6																		
Erfurt	13,6																		
Fischberg	13,5																		
Havelberg	11,9																		

Station	cm	%	Wasserstand
Pegel-Station	cm	%	
Meiningen	100 - 5	8,25	
Geratungen	95 - 6	18,6	
Schöna	123 - 23	-	
Dresden	112 - 14	156	
Torgau	156 + 12	168	
Witzern	197 + 3	-	
Barby	135 - 8	258	
Magdeburg	205 - 5	302	
Wittenberg	212 - 7	428	
Darmau	236 - 2	483	
B. Liebenwerde	96 - 6	-	

(L) Glatte Windaufstriche, X schwache unlaufende Winde, Niederschlagsmenge 0 = weniger als 0,05 mm, 0,1 = 0,1 mm, 1 = 1 mm usw., Schneehöhe 0 = weniger als 0,5 cm, 1 = 1 cm usw., + = Schneedecke durchbrochen, ++ Schneeflecken
 MD WV 301 (58) Sämtliche Zeitangaben in MEZ (Mittleuropäische Zeit) MdL der DDR am 29. 8. 51 VIII-K2-O-2-31 Nr. 254

Täglich Wetterbericht

des Meteorologischen und Hydrologischen Dienstes der Deutschen Demokratischen Republik

Postversandort: Leipzig 15. Jahrgang Sonnabend, den 2. September 1961 Nummer: 245 Beilage Nr.: ---

Allgemeine Wettervorhersagen

für das Gebiet der Deutschen Demokratischen Republik oder für einzelne Bezirke werden vom Rundfunk im Anschluß an die Nachrichtensendungen täglich mehrmals verbreitet, erscheinen als Wetterbericht in nahezu allen Tageszeitungen und können in großen Städten beim Wetterauskunftsdienst der Deutschen Post telefonisch abgefragt werden.

Sonderberatungen für alle Zweige der Wirtschaft

werden von den unten genannten Wetterdienststellen über die allgemeinen Wettervorhersagen hinaus jederzeit auf Anforderung abgegeben. Die verschiedensten Betriebe und Unternehmen, deren Arbeiten von Temperatur, Wind, Gewitter, Feuchtigkeit, Regen und Schnee sowie Bodensicht und Helligkeit abhängen, erhalten auf diese Weise Beratungen, die eine Verbesserung der Arbeitsorganisation gestatten und materielle Schäden oder finanzielle Verluste vermeiden helfen. Die besonderen Belange der Interessenten können bei der Vereinbarung von Dauer- und Saisonabonnements weitgehend berücksichtigt werden. Das gilt vor allem für Betriebe der Land- und Forstwirtschaft, Gärtnereien, Wasserstraßenverwaltungen, Hafen- und Wasserwirtschaftsbetriebe, Fischkombinate und Fischereigenossenschaften, Reedereien der See- und Binnenschifffahrt, Industrie- und Bauunternehmen aller Art sowie Betriebe des Verkehrs und Transportwesens und der Energieversorgung. Ebenso ist die Verwendung von Beratungen auch für Sportveranstaltungen, die Filmproduktion sowie Vergnügungs-, Erholungs- und Gaststätten von Nutzen. Darüber hinaus besteht zu allen Jahreszeiten ein Unwetterwarndienst, der jeweils vor besonderen Gefahren, wie Sturm, Nebel, Gewitter, Starkniederschläge, Frost und Glatteis Warnungen herausgibt, die auf Grund einer getroffenen Vereinbarung den Interessenten gegen Gebühr entweder fernmündlich oder fernschriftlich übermittelt werden.

Gutachten über klimatologische und hydrologische Verhältnisse

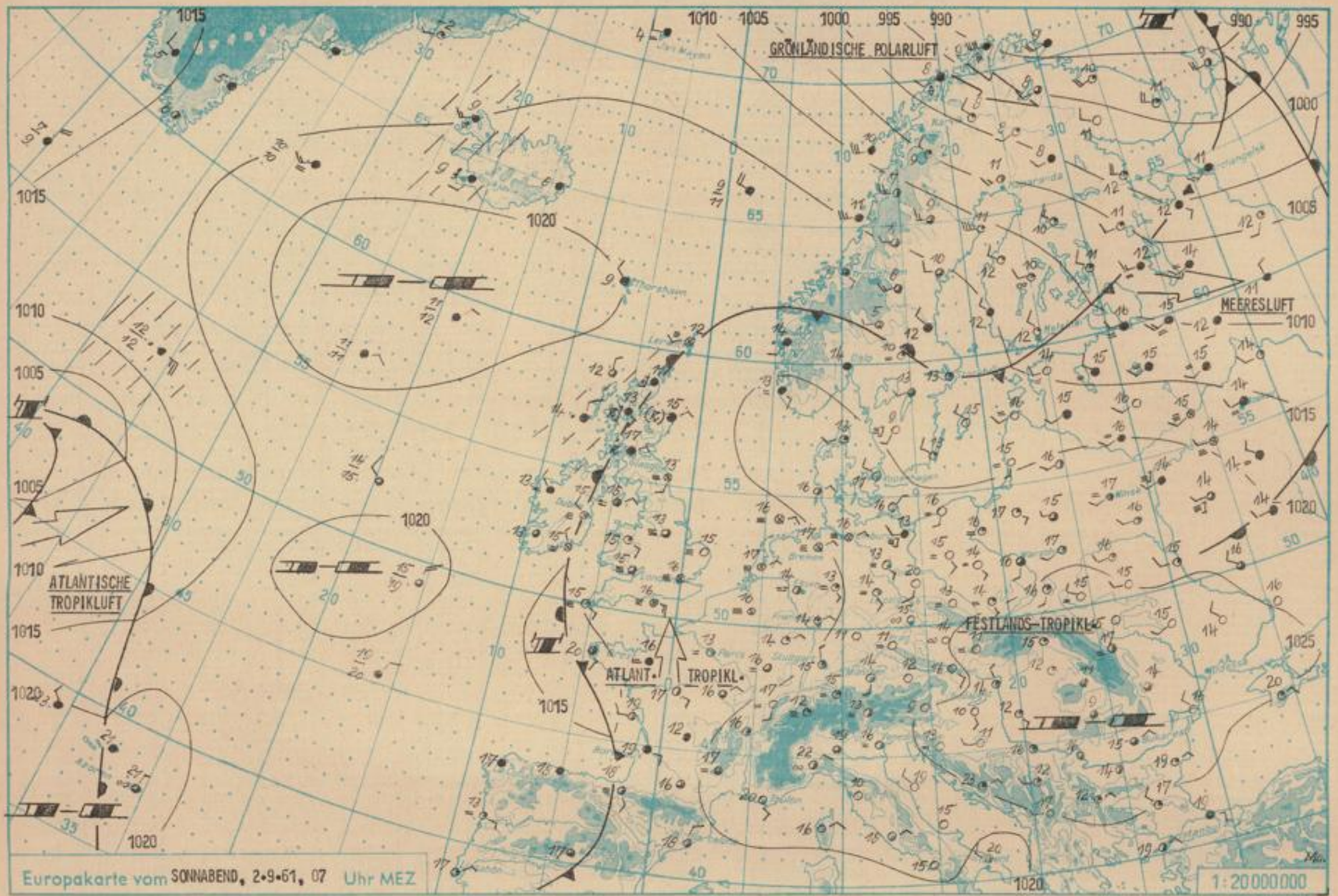
sollten vor jedem Bauvorhaben oder anderen wichtigen Aufgaben eingeholt werden, wenn meteorologische und hydrologische Faktoren zu beachten sind. Die im Meteorologischen und Hydrologischen Dienst zuständigen Arbeitsgruppen für Klimatologie und Hydrologie stellen diese Gutachten unter Berücksichtigung mittlerer und extremer Verhältnisse auf. Erfahrungsgemäß überwiegt der Nutzen solcher Gutachten bei weitem die dafür zu entrichtenden Gebühren. Anfragen dieser Art werden von den Wetterdienststellen den bearbeitenden Dienststellen zugewiesen.

Wetterdienststellen in der Deutschen Demokratischen Republik

Zentrale Wetterdienststelle Potsdam, Pätzsam, Miltener-Clausen, Telefon: Potsdam 5898/8162, Berlin 221800 Tele: 015-116
 Mittledeutsche Wetterdienststelle Leipzig, Leipzig O 27, Leninstraße 169, Telefon: Leipzig 81 875/81 814 Tele: 051-291
 Wetterdienststelle des Amtes für Meteorologie und Hydrologie Dresden über VEB Flugzeugwerke Dresden N2, Postfach 103737, Telefon: Dresden 504508/504525 Tele: 019-100
 Wetterdienststelle des Amtes für Meteorologie und Hydrologie Weimar, Weimar, Heinrich-Jüde-Straße, Telefon: Weimar 2291/2290, Erfurt 22323 Tele: 055-213
 Wetterdienststelle Warnemünde mit Wirtschaftswetterdienst für Mecklenburg, Warnemünde, Seestraße 15a, Telefon: Warnemünde 2295/2384 Tele: 010-230

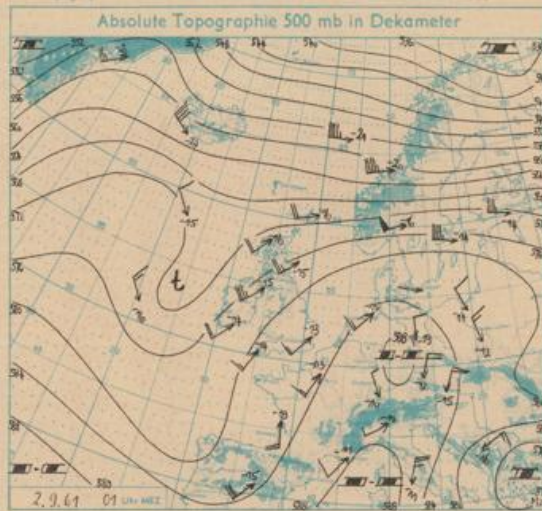
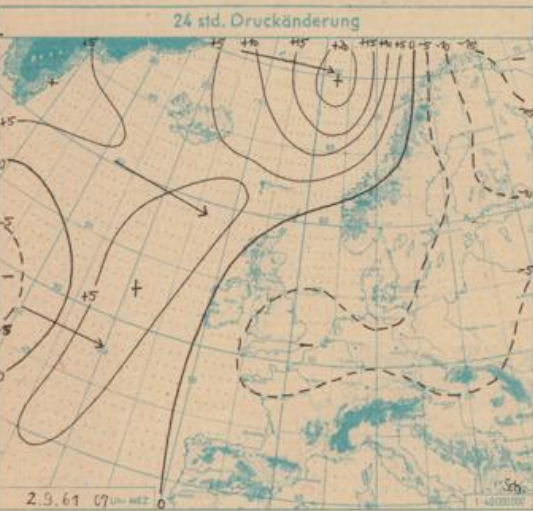
Erläuterungen

Stationseintragungen:
 Bewölkung: wolkenlos, heiter, wolkig, stark bewölkt, bedeckt, nicht einsehbar
 Wetter: Sonne, Wolke, Regen, Schnee, Graupel, Hagel, Gewitter, Glätteis
 Witterung: Dunst, Nebel, Nebel, Boden, Nebel, Schnee, Glätteis
 Niesel (Sprühregen), Regen, Schnee, Graupel, Hagel, Gewitter, Wetterleuchten
 Schauer, z. B. (Regen), (Schnee), (Graupel), (Hagel), (Gewitter)
 Nebel in der Umgebung, Gewitter ohne Niederschlag an der Station, vor dem Beobachtungstermin, aber nicht mehr zum Termin
 Bodenwind: Windstille, aus Ost 5 km/h, aus Nordost 50 km/h, aus Ost 10 km/h, aus Südwest 100 km/h
 Höhenwind: aus SW 100 km/h
 Temperatur: -10: -10°C, 17: +17°C, 10: 10°C Lufttemperatur, 12: 12°C Wassertemperatur
Analyse: Isobaren bzw. Höhenlinien von Druckflächen, 24stündige Verlagerung von Gebieten mit Luftdruckfall, mit Luftdruckanstieg
 Tief, Hoch, Tiefausläufer, Hochausläufer, Warmfront, Kaltfront, Okklusion, Luftmassengrenze, Strömung in Warmluft, Kaltluft
Verschiedenes: > mehr als größer als, < weniger als kleiner als, ≥ mindestens gleich, ≤ höchstens gleich, Δ entspricht, z. B. 1 mm Niederschlag, Δ 1 l/m³
 geschlossenes Niederschlagsgebiet



Europakarte vom SONNABEND, 2.9.61, 07 Uhr MEZ

1:20 000 000



WETTERLAGE UND WETTERENTWICKLUNG: Das umfangreiche Hochdruckgebiet beherrschte auch am Freitag weite Teile Europas. In der DDR wurden dabei Höchsttemperaturen von etwa 30 °C gemessen, die für die Jahreszeit beträchtlich hoch sind. Das mittlere Temperaturmaximum für Anfang September liegt etwa 8 bis 9 °C niedriger. Dementsprechend lag auch das Tagesmittel am Freitag 5 bis 6 °C über dem langjährigen Mittel. - Die Luftdruckgegensätze schwächen sich über Mitteleuropa weiter ab. Dabei ist in den Morgenstunden mit zunehmender Dunst- und Nebelbildung zu rechnen. Eine Luftmassengrenze über Westeuropa, an der Gewitter auftreten, wird am Sonntag Deutschland noch nicht beeinflussen.

VORHERSAGE FÜR SONNTAG, AUSGEGEBEN AM SONNABEND UM 11 UHR: Bei schwacher Luftbewegung, vorwiegend um Süd, in den Morgenstunden stark dunstig, im Norden der DDR vielfach Frühnebel, sonst allgemein wolkenlos oder heiter und trocken. Tageshöchsttemperaturen wieder auf um 30 °C ansteigend, im Norden etwas darunter. Tiefsttemperaturen in der Nacht zum Montag um 12 °C.

WEITERE AUSSICHTEN: Noch vorwiegend freundlich und sehr warm, aufkommende Gewitterneigung. Ma.