

Dienstag, den 12-9-61										Mittwoch, den 13-9-61													
Stationen	See-höhe	13 Uhr gestern	13 Uhr heute	19 Uhr heute	01 Uhr heute	07 Uhr heute	13 Uhr heute	19 Uhr heute	01 Uhr heute	07 Uhr heute	13 Uhr heute	19 Uhr heute	01 Uhr heute	07 Uhr heute	13 Uhr heute	19 Uhr heute	01 Uhr heute	07 Uhr heute					
Arkona	41	30	14	4	30	1010	14	3	MSW	25	13	3	MSW	25	1012	13	1	16	12	10	01		
Warnemünde	13	20	15	2	30	1011	15	4	SW	10	13	2	SW	10	1012	13	2	16	12	10	1		
Greifswald	3	20	16	6	MSW	15	13	2	MSW	10	12	1	MSW	10	1013	12	1	18	12	10	5		
Schwedt	64	30	16	3	20	1012	13	2	MSW	15	12	1	MSW	10	1014	11	1	17	11	11	01		
Wespen	24	10	19	7	MSW	10	14	3	SW	10	12	2	SSW	5	1013	12	1	19	11	10	01		
Sterow	50	MSW	20	16	4	15	1012	13	2	MSW	10	12	1	MSW	10	1013	12	2	18	12	11	1	
Neustrelitz	70	MSW	20	16	5	MSW	15	13	2	SW	10	12	2	SSW	5	1014	12	2	18	11	1		
Ueckerminde	7	MSW	20	18	8	5	1012	13	3	SW	10	12	2	SW	10	1013	12	1	19	12	10	06	
Gardlegen	48	10	14	1	MSW	5	1014	14	3	SW	5	12	1	SSW	5	1015	12	1	19	12	11	4	
Magdeburg	85	MSW	25	19	7	10	1015	15	5	MSW	10	15	2	SSW	5	1015	13	1	20	12	10	0	
Wernigerode	240	MSW	30	17	8	10	1015	15	7	MSW	10	15	2	SSW	5	1014	15	6	18	12	9	0	
Potsdam	70	10	19	8	10	1014	14	5	MSW	10	13	2	SW	5	1015	13	2	19	12	11	01		
Angermünde	60	MSW	15	18	8	5	1013	14	3	SW	5	12	2	SW	5	1014	12	1	19	12	11	1	
Frankfurt/Oder	58	20	19	6	10	1013	14	3	SW	5	12	1	SW	5	1015	13	2	19	12	11	0		
Halle-Krütz	115	10	19	9	MSW	10	1014	16	7	MSW	10	14	3	SSW	5	1015	12	1	20	12	11	1	
Wittenberg	108	20	19	9	MSW	10	1015	16	6	MSW	10	12	3	SSW	5	1015	13	2	20	12	10	0	
Leipzig-Mitte	137	20	19	8	10	1015	16	7	SW	10	14	2	SW	10	1016	13	2	20	12	11	2		
Collberg	175	MSW	10	18	6	MSW	25	13	2	SW	10	12	1	MSW	20	1015	12	2	18	11	11	3	
Kostbus	71	15	18	4	MSW	5	1014	14	3	SW	5	12	1	SW	5	1015	13	1	21	12	10	0	
Kaltenborn	494	20	16	6	10	1017	14	4	MSW	10	12	3	SSW	5	1018	10	2	17	9	6	0		
Erfurt-B.	318	20	17	7	10	1016	15	4	MSW	10	13	3	SSW	5	1017	11	1	19	10	7	0		
Gera	303	15	18	8	MSW	5	1017	15	5	10	12	2	SSW	5	1017	11	1	19	11	10	2		
Plauen	408	MSW	20	18	9	MSW	15	5	SW	5	12	3	SSW	5	1018	12	3	20	11	8	4		
K.Mark-Stadt	370	MSW	20	16	3	MSW	15	1013	14	4	W	15	11	1	1017	12	1	18	10	9	4		
Dresden-Nitzsch	228	20	16	1	MSW	15	1015	15	5	SSW	10	12	1	SW	10	1016	14	4	19	12	11	4	
Görlitz	238	SSW	15	14	1	SW	15	1015	14	3	MSW	10	13	3	SW	10	1016	12	1	18	11	11	2
Brücken	1152	W	45	8	1	W	50	1492	7	0	MSW	45	1470	7	0	9	6	6	0	0	0		
Grünau	320	20	12	3	SW	30	1472	10	1	SW	20	9	1	SW	20	1487	8	0	12	8	7	01	
Sonneberg	630	MSW	20	16	7	SW	15	944	13	4	SW	5	11	1	944	10	0	16	9	5	5		
Fichtelberg	1215	MSW	25	9	1	MSW	25	1498	8	0	MSW	40	7	0	1495	7	0	12	6	4	6		
Gekkingberg	325	W	5	12	2	W	10	921	10	3	W	10	10	1	MSW	30	921	10	2	13	9	8	2

Station	Wasserstände heute früh	Wasserstände heute mittags	Wasserstände heute abends	Wasserstände heute nacht	Wasserstände heute morgen	Wasserstände heute mittags	Wasserstände heute abends	Wasserstände heute nacht
Melningen	101	+ 5	8,51					
Gerstungen	105	+ 9	21,8					
Schöna	123	- 9						
Torgau	121	- 7	123					
Wittenberg	142	+ 18						
Barby	129	- 1	244					
Magdeburg	188	+ 2	269					
Wittenberge	186	+ 2	373					
Darschau	204	+ 2	403					
B.Liebenwerde	102	- 2						

(C) (C) = Windstille, X = schwache umlaufende Winde, Niederschlagsmenge: 0 = weniger als 0,05 mm, 01 = 0,1 mm, 1 = 1 mm usw., Schneehöhe: 0 = weniger als 0,5 cm, 1 = 1 cm usw., ++ Schneedecke durchbrochen, + Schneeflecken

Sämtliche Zeitangaben in MEZ (Mitteleuropäische Zeit)

Mel der DDR am 29. 8. 51 VIII-K2-D-2 51 Nr. 214 Ag 73/781

Täglicher Wetterbericht

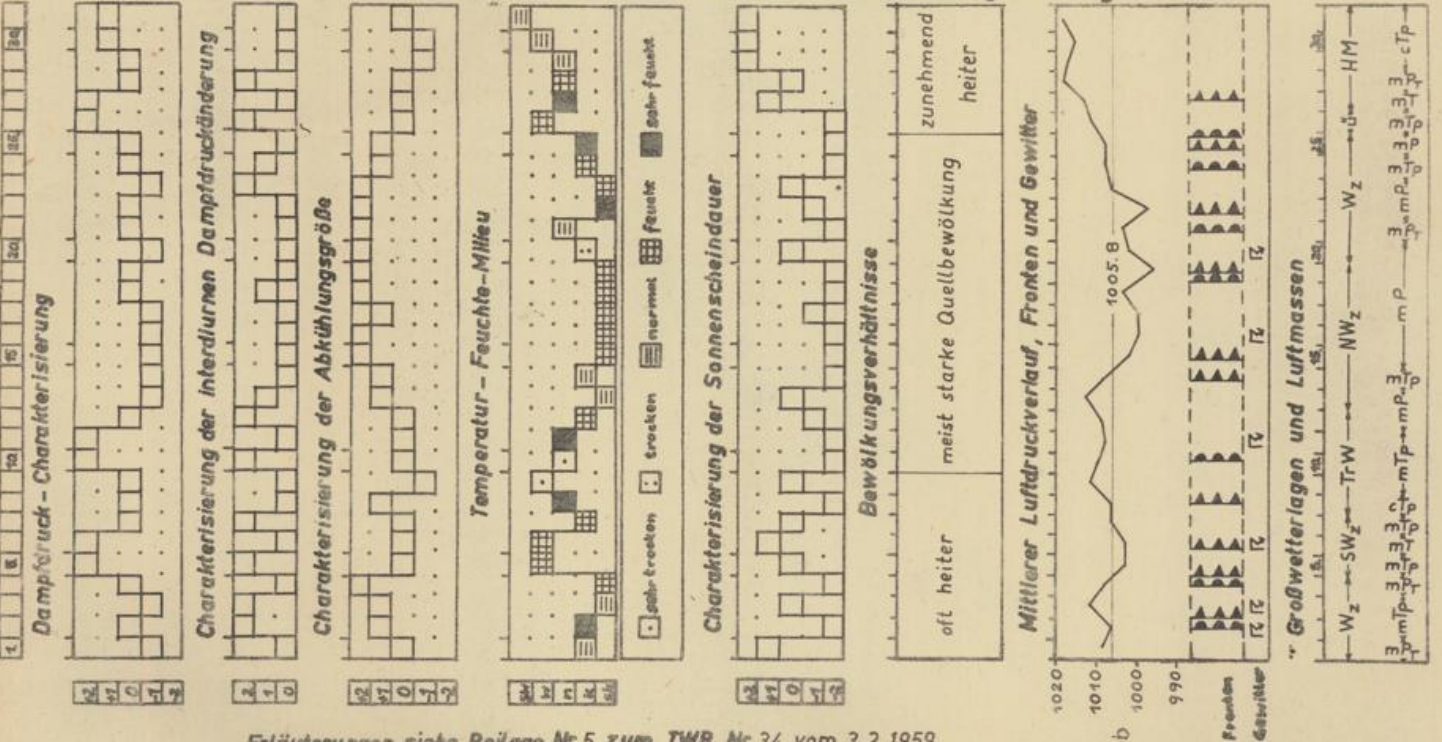
des Meteorologischen und Hydrologischen Dienstes der Deutschen Demokratischen Republik

Herausgeber: Mitteldutsche Wetterdienststelle Leipzig
Leipzig O 27, Leninstraße 169 - Fernruf 81875, 81814.

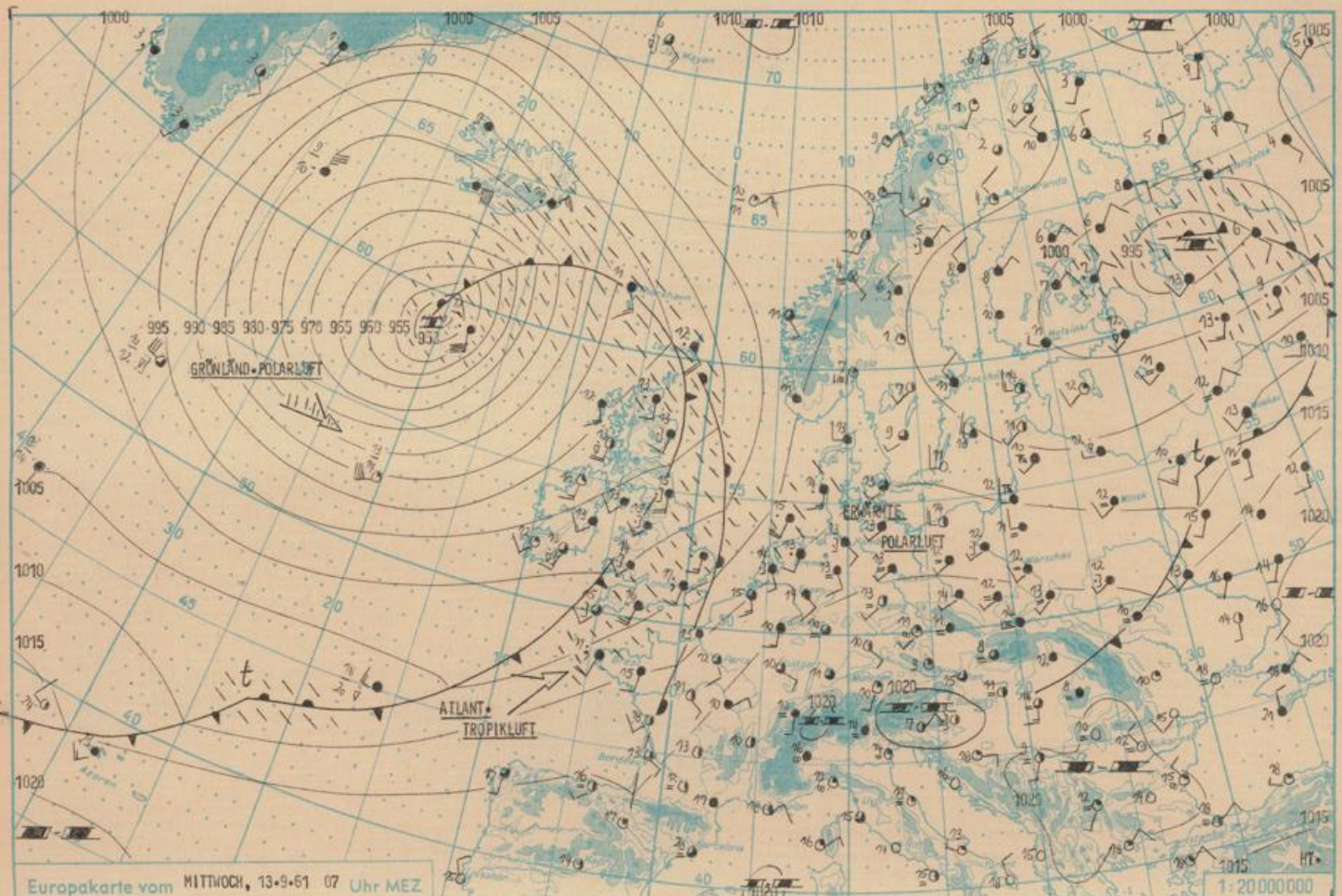
Dieser Bericht erscheint täglich, nur im Postbezug erhältlich.
Monatsgebühr: DM 4,- (einschl. Zustellungsgebühr und sämtlicher Beilagen).
Nachdruck auch auszugsweise, ohne Genehmigung nicht gestattet.
Bei unregelmäßiger Lieferung sind Beschwerden an das Zustellpostamt zu richten.

Postversandort: Leipzig 15. Jahrgang Mittwoch, den 13. September 1961 Nummer: 256 Beilage Nr.: ---

Meteorologische Angaben für die Bioklimatologie August 1961



Erläuterungen siehe Beilage Nr. 5 zum TWB Nr. 34 vom 3.2.1959

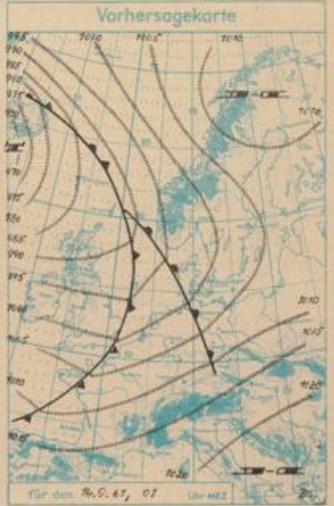
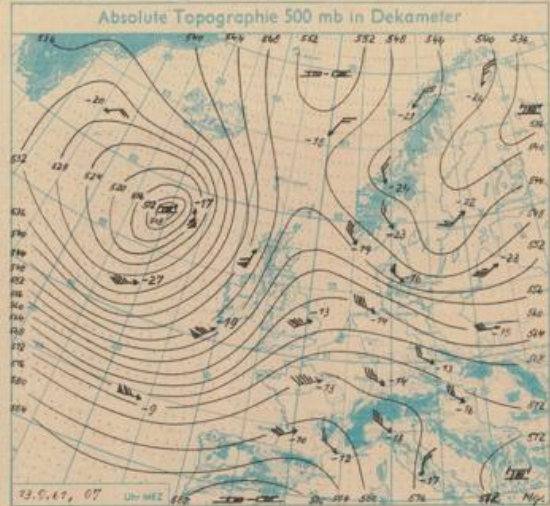
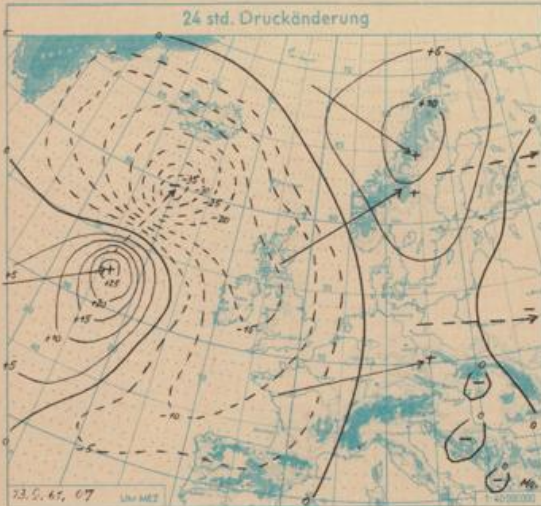


Europakarte vom **MITTWOCH, 13.9.61 07 Uhr MEZ**

1:20 000 000
HT.

<ul style="list-style-type: none"> —•— Warmfront —▲— Kaltfront —▲▲— Okklusion --- Luftmassengrenze --- Druckänderung seit 24 Stunden 	<ul style="list-style-type: none"> → Strömung in Warmluft → Strömung in Kaltluft --- Niederschlagsgebiet --- Verlagerung eines Fallgebietes --- Verlagerung eines Steiggebietes 	<ul style="list-style-type: none"> ☉ Dunst ☁ Nebeldunst ☁ Bodennebel ☁ Nebel in der Umgebung ☁ Fallgebietes ☁ Steiggebietes 	<ul style="list-style-type: none"> ☁ Graupel ☁ Hagel ☁ Schauer ☁ Wasserlächer ☁ Gewitter ☁ Gewitter ohne Niederschlag an der Station ☁ Während der letzten Stunde, aber nicht zum Termin, z. B. 	<ul style="list-style-type: none"> ☉ wolkenlos ☉ heiter ☉ wolkig ☉ stark bewölkt ☉ bedeckt ☉ nicht angeben 	<ul style="list-style-type: none"> ☉ windstill ☉ Nordost 5 km/h ☉ Ost 10 km/h ☉ Südost 30 km/h ☉ Südwest 100 km/h 	<ul style="list-style-type: none"> ☉ Hochausläufer ☉ Tiefausläufer > mehr als < weniger als ☉ entspricht
---	--	---	--	--	--	---

Druck: 288 Hohen h = Hochausläufer
Tief t = Tiefausläufer
☉ windstill ☉ Nordost 5 km/h ☉ Südost 30 km/h ☉ Südwest 100 km/h
☉ heiter ☉ wolkig ☉ stark bewölkt ☉ bedeckt ☉ nicht angeben
☉ windstill ☉ Nordost 5 km/h ☉ Südost 30 km/h ☉ Südwest 100 km/h
> mehr als < weniger als ☉ entspricht



WETTERLAGE UND WETTERENTWICKLUNG: Nachdem sich in der Nacht vom Montag zum Dienstag ein Orkanwirbel über dem Nordatlantik ausgebildet hatte - im Zusammenhang damit meldete das etwa 700 km westlich von Irland befindliche Wetzerschiff am Dienstag um 4 Uhr einen dreistündigen Luftdruckfall von über 16 mb - hat sich dieser bis zum Mittwoch morgen in den Raum südlich von Island verlagert und zeigt dort einen Kerndruck von weniger als 950 mb, der für diese Jahreszeit als sehr ungewöhnlich anzusehen ist. Auf der Südostseite dieses Sturmtiefs werden über Südwesteuropa hinweg wärmere Luftmassen nach Deutschland verlagert, während Luftmassen polaren Ursprungs die Britischen Inseln erreicht haben. Diese Kaltluftmassen werden jedoch unser Gebiet am Donnerstag noch nicht erreichen, da sich das Tief in Richtung Island bewegt und an der Kaltfront über den Britischen Inseln Wellenbildung erwartet werden kann.

VORHERSAGE FÜR DONNERSTAG, AUSGEGEBEN AM MITTWOCH UM 11 UHR: Im Norden der DDR zeitweise stark bewölkt und besonders im Küstengebiet einzelne leichte Niederschläge, Höchsttemperaturen 16 bis 18 °C, sonst heiter, teils wolkig und niederschlagsfrei mit Tageshöchsttemperaturen um 20 Grad. Etwas zunehmende Winde um Südwest und Tiefsttemperaturen in der Nacht zum Freitag bei 12 °C

WEITERE AUSSICHTEN: Leicht unbeständig und langsam absinkende Temperaturen. Da./Ht.