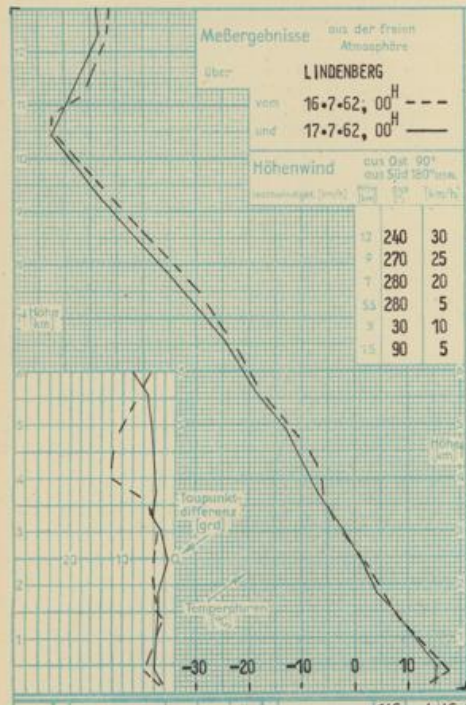

12	240	30
9	270	25
7	280	20
SS	280	5
3	30	10
15	90	5

Stationen	Seehöhe	13 Uhr gestern, MONTAG, DEN 16.7.62: Wind km/h	Wetter (13 Uhr)	Temp. 13h °C	Tau-punkt °C	Luftdruck	19 Uhr: Wind km/h	Wetter (19 Uhr)	Temp. 19h °C	Tau-punkt °C	01 Uhr heute, DIENSTAG, DEN 17.7.62: Wind km/h	Wetter (01 Uhr)	Temp. 01h °C	Tau-punkt °C	Wind km/h	Wetter (07 Uhr)	Luftdruck	Temp. 07h °C	Tau-punkt °C	Höchst-Temp. gestern 07-19	Tiefst-Temp. 19-07	Niederschlag seit 07	Schneehöhe cm
Arkona	41	E 20	◔	19	4	E 5	◔	1012	18	5	C	=○	14	0	E 5	◔	1015	17	3	20	13	10	•
Warnemünde	13	NNE 20	◔	18	4	NNE 20	◔	1011	18	4	SE 5	◔	14	1	SE 5	◑	1014	17	4	18	13	10	•
Greifsw.-Wieck	3	ENE 20	◔	20	3	E 15	◔	1011	18	4	E 10	○	14	1	E 5	◑	1015	17	2	21	13	9	•
Schwerin	68	NNE 10	◔	21	11	N 5	◑	1011	19	6	NNW 5	◔	13	2	NE 5	◑	1015	15	2	22	12	10	•
Weimar	26	ENE 10	◔	22	10	NE 5(⊠)	▽	1009	17	3	N 5	=○⊠	10	1	C	=●	1015	14	1	23	10	9	1
Neuruppin	50	NE 5	○≡	21	9	ENE 5	◑	1010	19	5	N 5	=◑	11	0	NNW 5	≡○	1014	12	0	23	10	8	•
Neustrelitz	70	ENE 15	▽	19	7	C	◑	1011	18	4	C	=○	10	0	NNE 5	≡⊗	1014	13	0	22	10	8	0
Ueckermünde	7	NE 15	◑	20	4	NE 15	◔	1011	18	5	NE 10	○	13	1	C	◔	1014	16	2	21	11	9	•
Gardelegen	48	N 5	⚡◑	21	9	WSW 5	⊠	1011	17	4	W 5	=▽	13	0	W 5	=≡	1015	14	1	23	13	13	2
Magdeburg	85	C	▽	21	7	NW 5(⊠)	●	1010	17	2	NW 5	⊠	13	2	NNW 5	=◑	1014	14	1	23	12	10	0
Wernigerode	240	WNW 5	⊠	18	5	WSW 20	⊠ ●	1011	15	2	C	⊠	13	1	WNW 15	⚡●	1015	14	1	21	12	12	13
Potsdam	70	N 5	●⊠	20	8	ENE 5	⊠	1010	20	7	N 5	=◔	11	1	NW 5	≡◔	1014	13	1	22	8	7	0
Angermünde	60	N 15	⊠▽	19	3	NNW 5	⊠	1010	20	7	NW 5	◑	11	0	NNW 5	=◑	1014	14	1	21	11	9	03
Frankfurt (Oder)	50	SE 5	⊠ ●	18	6	E 5	⊠	1010	19	7	W 5	=●	14	1	N 5	=●•	1014	15	1	21	14	13	05
Halle-Kröllwitz	115	W 5	∞●•	18	3	NW 10	●	1010	17	3	NW 5	◔	13	1	NNW 5	=●	1014	15	1	21	12	11	2
Wittenberg	106	E 5	∞◑	22	10	N 5	◑	1010	19	7	N 10	=◔	12	0	W 5	=◑	1014	13	1	22	11	9	1
Leipzig-Mockau	137	E 5	∞●•	19	5	NNW 10	∞●	1010	18	4	NNW 10	=⊠	12	0	WNW 10	≡⊗	1015	13	0	20	11	10	02
Collmberg (b. Oschatz)	335	NNE 10	≡⊠	14	1	NE 15	⊠	1009	15	1	NW 15	▽	13	0	WNW 15	(≡)◔	1014	12	0	18	12	11	03
Cottbus	71	N 5	∞●•	20	6	NE 5	▽	1010	18	4	C	=◑	12	0	C	=●	1014	14	1	21	12	10	05
Kalbenkirchheim	494	NNE 20	▽	16	5	NNW 15	⚡●	1012	13	3	NNW 5	=▽	12	2	NNW 10	•●	1016	12	1	18	12	11	1
Erfurt-B.	316	N 5	=●•	16	4	N 20	⚡⊠	1011	15	3	WNW 10	=▽	12	1	WNW 10	⚡●	1015	13	0	19	12	12	01
Gera	303	N 10	=▽	17	4	NW 5	•]●	1010	16	1	NW 5	=●•	13	1	NW 5	=●	1015	13	0	18	12	10	02
Plauen	408	NNE 5	⊠▽	14	1	NW 5	• ⊠	1011	14	2	NNW 20	•]●	12	0	N 10	=●	1015	12	0	16	12	11	09
K.-Marx-Stadt	370	N 5	=▽	16	3	W 10	⊠ ⊠	1010	15	2	C	=⊠	12	1	WSW 5	≡⊗	1015	12	0	17	12	10	17
Dresden-Klotzsche	226	N 10	=⊠	17	3	N 10	⚡⊠	1010	15	1	WNW 5	=▽	13	0	W 10	≡⊗	1014	13	0	20	13	13	25
Görlitz	238	NNE 5	⊠●•	17	2	NE 5	⊠	1009	16	2	NW 5	=●	14	1	NW 5	•●	1013	14	0	19	13	12	37
Brocken ⊠	1152	NNE 20	⊠	10	4	NNW 20(⊠)	≡	1457	10	0	NW 30(≡)	⊠	9	1	NNW 25	⚡⊗≡	1477	8	0	12	8	7	3
Gelmelsberg ⊠	920	NNE 20	≡●•	11	1	NNW 25	⊠	1456	10	0	NW 20	=⊠	10	0	NNW 15	≡⊗•	1480	9	0	14	9	9	3
Sonneberg-Stadtberg	680	NE 15	⚡●⚡	12	0	NE 5	⚡⊠	938	13	1	NNE 5	=▽	12	1	NNW 5(≡)	●	942	12	1	16	11	10	11
Fichtelberg ⊠	1215	× 5	⚡≡	9	0	NW 20	≡▽	1445	10	0	NNW 20	•▽	8	0	N 20	≡⊗•	1474	8	0	12	8	8	8
Geisingberg □	826	NW 5(⊠)	●•	14	1	NNW 5	⊠⊗•	916	12	0	NNW 5	≡⊠	11	0	N 5	≡⊗•	919	11	0	14	10	11	7

Wasserstände heute früh, Änderung gegenüber Vortag und Abflüsse

	Pegel-Station	cm	+/-	m³/sec
Werra	Meiningen	103	+ 9	9,03
	Gerstungen	120	+ 4	24,3
Elbe	Schöna	163	−18	–
	Dresden	152	+26	216
	Torgau	172	+ 2	203
	Wittenberg	224	− 2	–
	Barby	158	+ 8	323
	Magdeburg-S.	216	+10	324
	Wittenberge	210	− 3	423
	Dömitzau	236	− 2	483
	B. Liebenwerda	108	0	–
Saale	Calzern	146	− 4	46,8
	Bad Düben	170	+50	–
	Niederschlema	114	+18	9,42
	ERLLN dorf	134	− 4	–
	Rudolstadt	56	+ 3	12,8
	Naumburg-Grochlitz	236	+34	70,6
	Halle-Trotha UP	205	+20	78,5
	Calbe-Grizehne	260	+ 4	78,0
	Nägelstedt	106	− 1	6,66
	Laucha	289	+47	47,3
	Greiz	158	+12	8,99
	Zeitz	206	− 6	14,4
Weser	Treseburg	21	0	4,22
	Hodmersleben	105	+12	25,2
	Fürstenberg UP	123	+ 1	–
	Zehdenick UP	190	−26	–
	Berlin-Spandau-Schleuse OP	338	− 2	–
	Brandenburg UP	140	0	–
	Rathenow UP	77	+ 3	–
	Havelberg	124	0	–
	Havelberg	106	− 3	–
Oder-Spree	Bautzen	92	− 2	1,77
	Fürstenwalde UP	54	0	–
	Berlin-Mühlendamm-Schleuse OP	276	− 8	–
	Fürstenberg	250	+ 6	181
	Frankfurt	173	− 4	–
	Finow Hohensaaten-Westschleuse OP	267	− 4	433
	Görlitz-Hirschwalde	210	− 3	–
	Guben	–	–	–
		−80	+16	–

Sonnenscheindauer gestern

	astronom. möglich	wirklich
Warnemünde	16,6	14,4
Potsdam	16,3	5,7
Erfurt	16,1	1,6
Fichtelberg	16,0	0,3

Lufttemperatur-Mittel gestern

Schwerin	Mittel:	17,2
	Abw. v. Normal:	−0,5
Potsdam	Mittel:	17,0
	Abw. v. Normal:	−1,6
Leipzig	Mittel:	16,3
	Abw. v. Normal:	−2,1

Gesamtstrahlung

Wahnsdorf b. Dresden gestern 226 cal/cm²

Erdbodentemperatur heute 07

	Schwerin	Potsdam	Leipzig
Min. 5 cm	10,9	7,4	10,1
Viele 2 cm	16,9	14,7	14,2
5 cm	16,8	14,8	13,9
10 cm	17,3	15,4	14,1
20 cm	18,4	16,7	15,3
50 cm	18,0	18,3	16,0
100 cm	15,3	16,3	14,8

L (Calme) = Windstille, X = schwache umlaufende Winde, Niederschlagsmenge: 0 = weniger als 0,05 mm, 01 = 0,1 mm, 1 = 1 mm usw., Schneehöhe: 0 = weniger als 0,5 cm, 1 = 1 cm usw. + = Schneedecke durchbrochen, ++ = Schneeflecken

MD WV 301 (58)

Sämtliche Zeitangaben in MEZ (Mitteleuropäische Zeit)

Mdl der DDR am 29. 8. 51 VIII-K2-O-O-2 31 Nr. 214
Ag 717 / 62

Täglicher Wetterbericht

des
Meteorologischen und Hydrologischen Dienstes
der
Deutschen Demokratischen Republik

Herausgeber: Mitteldeutsche Wetterdienststelle Leipzig
Leipzig O 27, Leninstraße 169 · Fernruf 81875, 81814.
Dieser Bericht erscheint täglich, nur im Postbezug erhältlich.
Monatsgebühr: DM 4,– (einschl. Zustellungsgebühr und sämtlicher Beilagen).
Nachdruck auch auszugsweise, ohne Genehmigung nicht gestattet.
Bei unregelmäßiger Lieferung sind Beschwerden an das Zustellpostamt zu richten.

Postversandort: Leipzig | 16. Jahrgang | Dienstag, den 17. Juli 1962 | Nummer: 198 | Beilage Nr.: ---

AEROLOGISCHE MESSERGEBNISSE
DER RADIOSONDENAUFSTIEGSSTELLE LINDENBERG (98 M NN)
MONAT: JUNI 1962 —— 00 UHR MEZ

DARSTELLUNG DER HÖHENTEMPERATUREN VOM BODEN BIS 15 KM HÖHE (TROPOPAUSE .....)

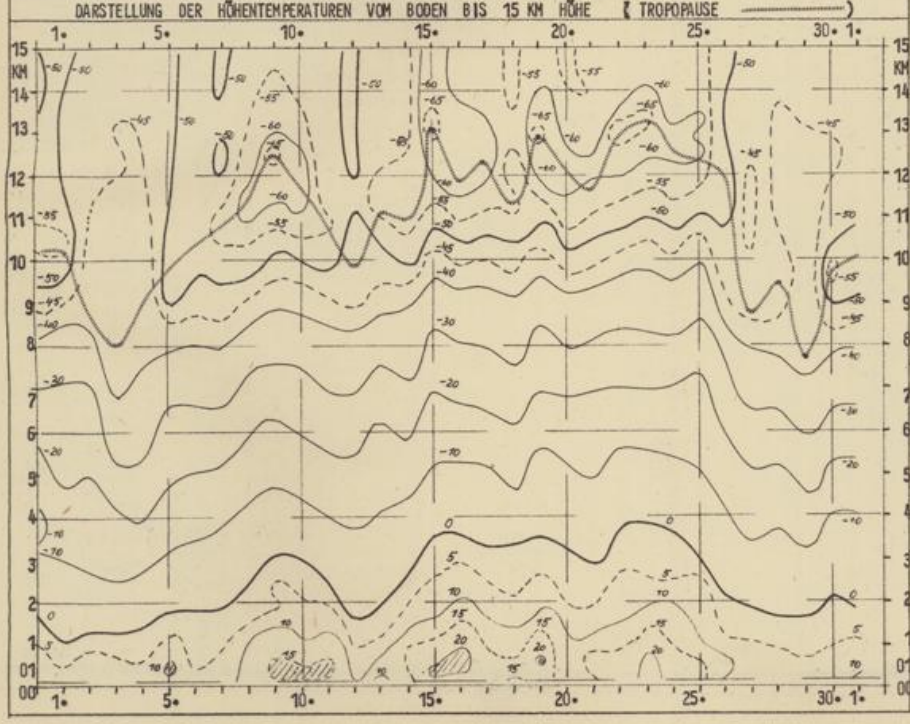

HÖHE DER 500 MB – DRUCKFLÄCHE

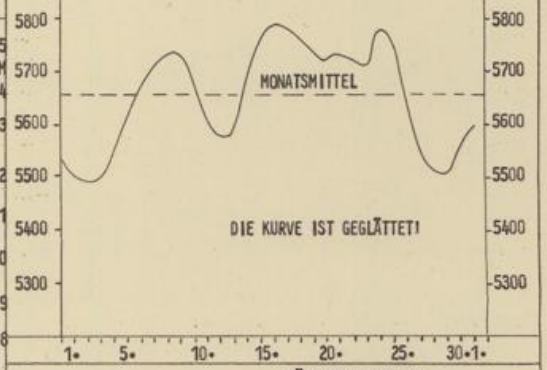

HÖHENTEMPERATUREN

HÖHE [KM]	ZUGEORDNETE HAUPTISOBAREN-FLÄCHE [MB]	MONATS-MITTEL	TEMPERATUREN MAX.	DATUM	MIN.	DATUM	ANZAHL DER AUFSTIEGE
16,0	100	−53,8	−47,2	28.	−59,8	22.	21
12,0	200	−54,1	−42,1	29.	−64,0	20.	29
9,0	300	−41,8	−33,1	25.	−50,4	30.	30
7,0	400	−28,0	−17,9	25.	−40,9	3.	30
5,5	500	−18,0	− 9,4	22.	−33,2	3.	30
3,0	700	− 3,1	4,6	16.	−14,4	3.	30
1,5	850	5,3	15,3	16.	− 3,1	1.	30
0,1	BODEN	12,0	20,5	23.	4,8	3.	30