

(C) (G) (M) Windstille, X = schwache umlaufende Winde, Niederschlagsmenge: 0 = weniger als 0,05 mm, 0,1 = 0,1 mm, 1 = 1 mm usw., Schneehöhe: 0 = weniger als 0,5 cm, 1 = 1 cm usw. ++ Schneedecke durchbrochen, ++ Schneeflecken  
 MD WV 301/561 Sämtliche Zeitangaben in MEZ (Mitteleuropäische Zeit) Maß der DDR am 29. 8. 51 VIII-KD-D-0-31 Nr. 214 Ag 717/83

# Täglicher Wetterbericht

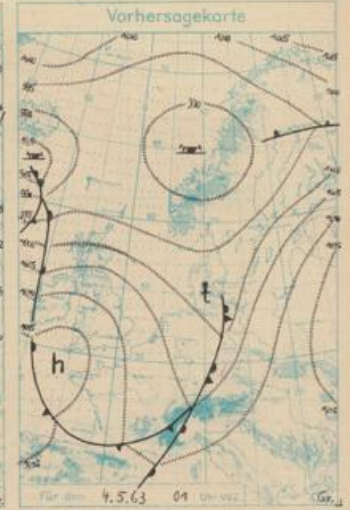
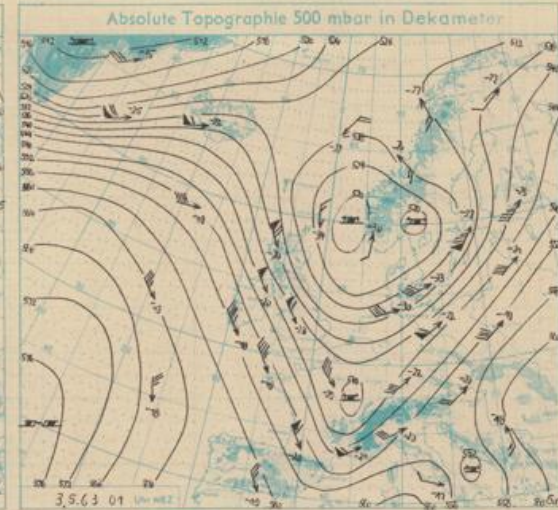
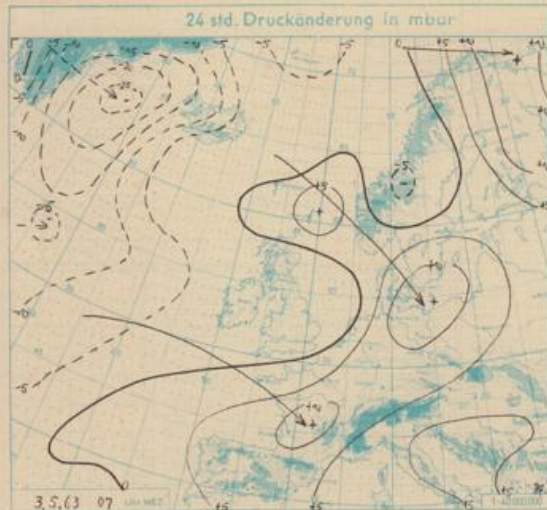
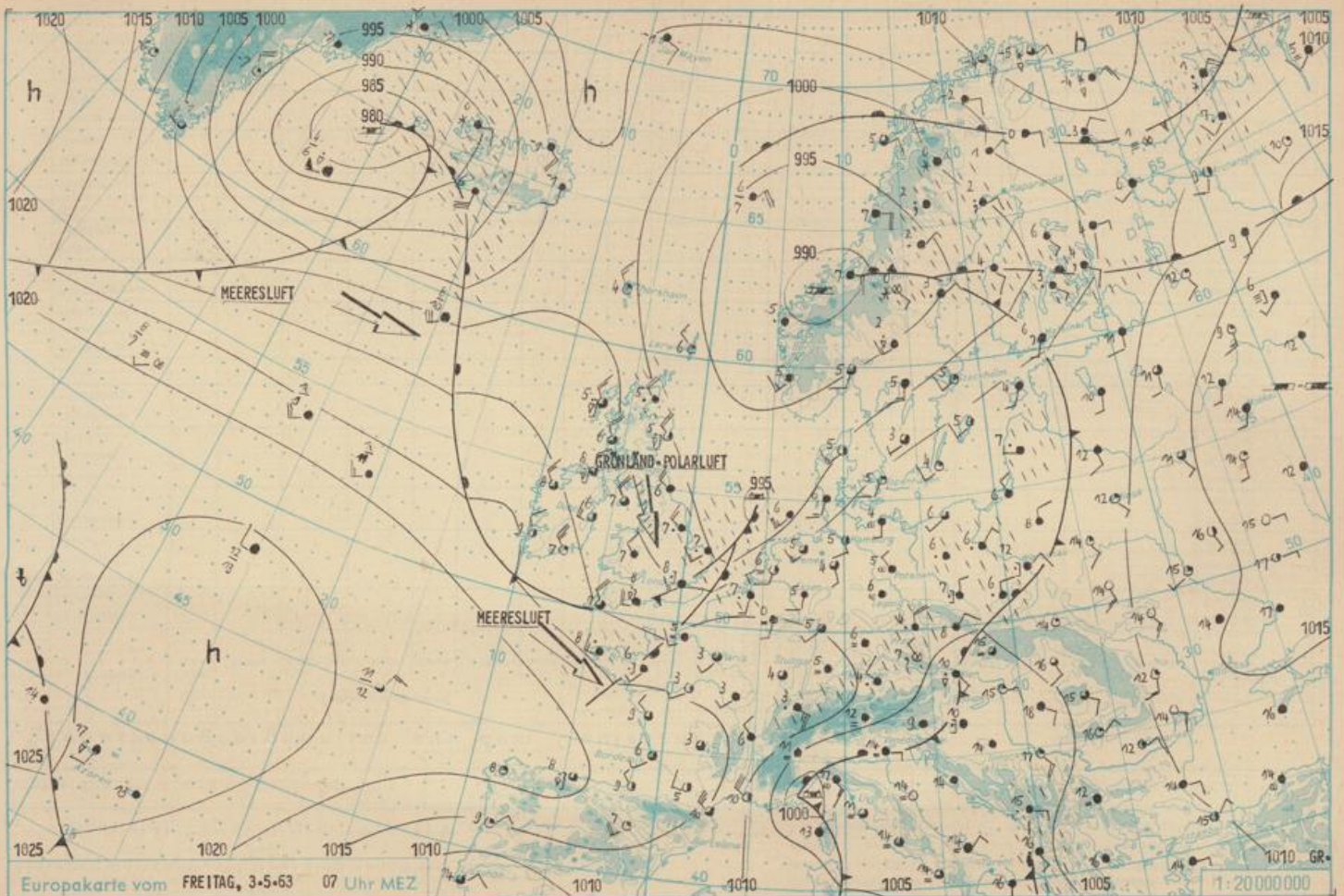
des  
 Meteorologischen und Hydrologischen Dienstes  
 der  
 Deutschen Demokratischen Republik

Herausgeber: **Mitteldutsche Wetterdienststelle Leipzig**  
 Leipzig O 27, Leninstraße 169 · Fernruf Sammel Nr. 84271  
 Telefax 051-246  
 Dieser Bericht erscheint täglich, nur im Postbezug erhältlich.  
 Monatsgebühr: DM 4,- (einschl. Zustellungsgebühr und sämtlicher Beilagen).  
 Nachdruck auch auszugsweise, ohne Genehmigung nicht gestattet.  
 Bei unregelmäßiger Lieferung sind Beschwerden an das Zustellpostamt zu richten.

Postversandort: Leipzig 17. Jahrgang Freitag, den 3. Mai 1963 Nummer: 123 Beilage Nr.: ---

## Beobachtungsergebnisse aus dem Gebiet der DDR: APRIL 1963 3. Dekade

Station	See-höhe (m)	Lufttemperatur in °C					Anzahl der Fronttage	Sommerstage	Maximale Lufttemperatur in °C	Niederschlag			Temperatur in 5 cm Höhe		Mittlere Temperatur im Boden in °C			Station			
		Mittel	Abweichung v. Normal	Max.	Datum	Min.				Datum	Summe in mm	12 h	24 h	Min.	Datum	2 cm Tiefe	5 cm Tiefe		10 cm Tiefe		
Warnemünde	4	6,1	-1,9	12,2	21	0,5	26	0	0	90	9	22	3	35	8,4	-4,5	26	9	99	9	Warnemünde
Greifswald	1	6,5	-1,7	14,1	27	-2,1	26	1	0	88	22	50	3	34	8,2	-3,8	26	8	8	8	Greifswald
Schwerin	59	8,0	-0,8	15,7	21	-0,4	26	1	0	81	20	42	3	35	8,2	-2,6	26	10	10	10	Schwerin
Boizenburg	45	8,3	-0,6	16,6	22	-1,5	26	1	0	82	19	40	3	39	7,9	-3,7	26	10	10	10	Boizenburg
Marnitz	81	8,0	-0,7	15,9	21	-2,0	26	1	0	82	18	37	2	-	8,7	-4,7	26	9	10	10	Marnitz
Neustrelitz	64	7,2	-1,4	14,2	27	-2,5	27	2	0	83	-19	40	4	26	8,5	-3,4	26/27	8	8	8	Neustrelitz
Teterow	46	7,1	-1,2	14,5	27	-1,8	26	1	0	88	18	39	4	33	8,5	-5,0	26	8	8	8	Teterow
Potsdam	81	9,4	+0,1	17,8	21	1,0	27	0	0	78	30	71	3	38	7,9	-2,8	27	12	12	12	Potsdam
Neuruppin	41	8,6	-0,4	15,8	22	-0,7	26	1	0	81	22	55	4	31	8,3	-2,2	27	10	9	9	Neuruppin
Jüterbog	71	9,5	+0,1	17,9	21	1,2	27	0	0	81	22	55	4	37	7,1	-1,7	27	12	12	11	Jüterbog
Angermünde	48	8,3	-0,9	15,5	29	-1,1	26	2	0	81	23	61	4	38	8,0	-3,0	26	10	10	10	Angermünde
Müncheberg	62	9,1	+0,1	17,9	21	-1,5	26	1	0	76	7	18	1	38	7,5	-2,8	26/27	10	11	11	Müncheberg
Cottbus	71	9,7	+0,1	20,1	21	-1,3	27	1	0	76	15	36	2	49	7,3	-4,2	27	12	12	12	Cottbus
Magdeburg	79	9,6	+0,1	17,4	29	-0,6	27	1	0	80	16	43	4	41	7,7	-4,3	27	11	11	10	Magdeburg
Salzwedel	25	9,0	-0,3	16,0	21	-1,4	26	1	0	78	17	42	3	41	8,1	-3,3	27	11	11	11	Salzwedel
Wernigerode	234	8,8	0,0	18,4	21	-0,7	27	1	0	78	9	18	3	50	7,2	-4,5	27	10	10	10	Wernigerode
Halle-Kröllwitz	111	9,9	+0,6	18,7	29	2,2	27	0	0	71	8	23	3	41	7,0	-0,1	27	12	12	12	Halle-Kröllwitz
Artern	164	9,7	+0,1	18,2	29	0,7	27	0	0	77	10	31	2	40	7,0	-2,6	27	13	12	12	Artern
Weimar	264	9,2	+0,2	17,3	21	+0,5	27	1	0	78	10	23	2	45	6,7	-4,2	27	11	11	11	Weimar
Leinefelde	354	8,4	+0,7	16,2	29	-1,2	27	1	0	81	19	35	4	45	6,4	-4,3	27	11	11	11	Leinefelde
Gera	300	9,0	+0,6	18,8	21	-1,2	27	1	0	81	17	39	2	49	7,3	-3,4	27	11	11	11	Gera
Sonneberg	626	8,0	+1,2	16,6	21	1,0	27	0	0	78	6	9	2	59	6,7	-1,0	27	-	-	-	Sonneberg
Wahnsdorf & Desd.	346	9,5	+0,2	20,0	21	0,0	27	0	0	81	7	15	2	52	7,1	-2,5	27	11	11	11	Wahnsdorf & Desd.
Görlitz	237	9,1	+0,5	18,8	21	-1,8	27	1	0	79	9	17	3	46	6,9	-4,1	27	12	12	12	Görlitz
Leipzig-Mockau	128	9,6	+0,6	18,3	21	1,3	27	0	0	83	14	34	4	41	6,8	-2,5	27	11	11	11	Leipzig-Mockau
Torgau	80	9,4	0,0	19,2	21	-1,0	27	1	0	81	15	38	4	54	6,5	-3,1	27	12	12	12	Torgau
K.Mark-Stadt	357	8,7	+0,4	18,4	21	-1,6	27	1	0	82	16	30	4	51	6,6	-3,0	27	10	10	10	K.Mark-Stadt
Plauen	407	8,6	+0,9	20,9	21	-2,2	27	2	0	77	8	15	4	55	6,6	-4,8	27	10	10	10	Plauen
Grünwald	915	5,6	+0,8	13,4	21	-0,5	26	1	0	84	20	21	3	47	7,1	-1,7	27	-	-	-	Grünwald
Brocken	1142	3,4	+1,0	10,5	21	-3,4	26	2	0	89	17	16	3	55	7,0	-4,3	26	-	-	-	Brocken
Fichtelberg	1213	3,9	+1,1	13,1	21	-3,2	27	2	0	85	6	7	4	62	6,8	-4,8	27	-	-	-	Fichtelberg



**WETTERLAGE UND WETTERENTWICKLUNG:** Der nahezu parallel zur Höhenströmung verlaufende Kaltfrontausläufer des Skagerraktiefs zog am Donnerstag langsam über unseren Raum ostwärts hinweg. Zum Teil hielten im Stau der Mittelgebirge die ergiebigen Niederschläge noch in der Nacht zum Freitag an. Von der Nordsee strömte nachfolgend in den bodennahen Luftschichten kühle Nordseeluft ein, aber auch vor allem die untere Hälfte der Troposphäre wurde über unserem Raum von einer Abkühlung von 4 bis 5 grd betroffen. Die auf den Mittelgebirgsgipfeln daher meist als Schneefallenden Niederschläge erhöhten die Schneedecke z.B. auf dem Fichtelberg um 12 cm. Diese hochreichende Kaltluftzufuhr hat zur Verschärfung des westeuropäischen Höhentrogens geführt, so daß die Störung aus dem isländischen Raum entgegen ihren Vorläufern einen Weg über die Britischen Inseln eingeschlagen hat.

Am Sonnabendvormittag wird die vorgenannte Störung auch unser Gebiet im Wesentlichen überquert haben. Da bereits ein neues Tiefdruckgebiet von Island nachfolgt, dauert das wechselhafte und kühle Wetter in Deutschland an.

**VORHERSAGE FÜR SONNABEND, AUSGEGEBEN AM FREITAG UM 11 UHR:** Bei mäßigen westlichen Winden wechselnd, im Süden der DDR meist stark bewölkt und einzelne Schauer. Tageshöchsttemperaturen 7 bis 12 °C, im höheren Bergland nur wenig über 0 °C, nachts Tiefstwerte um 4 °C, bei Aufklaren Frost, vor allem in Bodennähe.

**WEITERE AUSSICHTEN:** Zum Wochenwechsel Wetterbesserung und ansteigende Temperaturen. Gr.