

Stationen	W. Höhe	W. Richtung	W. Stärke	FREITAG, DEN 3.5.63				SONNABEND, DEN 4.5.63																
				13 Uhr	19 Uhr	01 Uhr	07 Uhr	13 Uhr	19 Uhr	01 Uhr	07 Uhr													
Arnsdorf	41	SE	10	8	5	30	1010	5	2	SSE	15	6	2	E	5	1016	5	1	10	4	2	•	•	
Warnemünde	13	SSW	20	12	12	SSE	5	1008	12	12	SSE	20	7	4	SE	15	1014	7	3	14	5	2	•	•
Greifsw. Weck	3	SSW	20	11	9	SE	20	1010	9	4	SSE	10	6	1	SE	5	1015	6	1	14	4	0	•	•
Schwärz	68	SW	15	12	12	SSE	10	1008	12	11	SSE	5	8	6	ESE	5	1014	7	3	13	6	3	•	•
Weissen Wahnsee	26	S	20	11	10	SSE	15	1009	10	7	SSE	10	5	1	E	10	1013	7	2	14	3	-1	0	•
Tennow	50	S	20	11	8	S	15	1009	11	7	SSE	20	6	2	ESE	10	1014	6	2	13	4	1	0	•
Neustrelitz	70	WSW	15	12	9	S	10	1009	11	9	SE	10	5	2	ENE	10	1014	6	1	13	7	1	•	•
Uckermünde	7	N	20	9	4	SE	5	1010	11	10	C	5	1	NE	5	1014	8	3	14	4	1	•	•	
Gardelegen	48	SW	20	13	11	SSE	10	1008	11	7	SSE	5	6	2	NE	5	1014	4	0	13	1	9	•	•
Magdeburg	85	SE	15	12	6	SE	15	1008	11	5	C	6	2	N	5	1013	5	1	13	3	-0	02	•	•
Wernigerode	240	S	20	11	12	SSW	10	1008	11	13	S	5	3	2	C	1013	6	2	14	1	-2	•	•	
Potsdam	33	ESE	10	11	9	SE	10	1010	11	8	SE	15	5	1	NE	5	1013	5	1	13	4	2	•	•
Angermünde	60	S	5	11	10	SE	15	1010	10	6	-	-	-	-	NNE	15	1014	6	2	12	4	3	•	•
Frankfurt/Oder	47	E	5	10	7	E	5	1011	8	3	N	5	5	1	NE	10	1013	5	1	11	4	2	01	•
Halle-Kr. Weitz	119	SE	15	12	9	SE	15	1008	12	9	E	5	7	2	NE	5	1012	6	2	13	5	4	0	•
Wiltenberg	106	SSW	10	11	8	SSE	25	1009	10	5	ESE	10	6	1	NE	15	1013	5	1	12	4	2	•	•
Leipzig-Motz	137	ESE	20	11	7	ESE	25	1009	10	6	ESE	20	7	2	E	5	1013	4	0	13	3	2	•	•
Collberg	325	SE	15	9	5	SE	30	1009	6	2	SE	25	4	1	E	5	1012	4	0	10	2	2	•	•
Cottbus	71	ENE	5	9	4	E	5	1011	8	3	NE	5	5	1	E	5	1012	6	2	9	5	4	05	•
Kaltenborn	694	WSW	30	10	10	W	10	1009	8	12	N	5	4	4	N	5	1014	2	0	11	1	-1	•	•
Erfurt-B.	316	SW	10	10	10	W	10	1008	11	12	W	10	4	4	W	5	1013	3	1	12	2	-0	•	•
Gera	360	SE	5	11	8	E	15	1008	10	6	SSE	5	6	2	NW	5	1012	5	1	11	4	2	01	•
Flauen	408	ESE	5	11	8	E	5	1009	10	9	WSW	5	6	2	NW	5	1012	5	3	12	4	2	0	•
K. Marx-Stadt	370	E	5	8	4	ESE	15	1010	7	4	ESE	5	5	1	E	10	1012	4	0	10	3	1	02	•
Dresden-Gottz.	226	ENE	5	7	3	E	5	1010	7	4	E	5	5	2	NNE	5	1012	5	1	8	3	3	3	•
Görlitz	238	NE	15	5	1	NE	10	1011	5	1	NE	10	5	1	NNE	20	1011	4	1	6	4	4	16	•
Brocken	1152	SSW	35	2	5	SW	35	1392	2	6	NE	5	-1	0	NE	5	1421	2	2	4	-1	-3	•	•
Schneeberg	920	WSW	20	6	8	SW	15	1397	5	9	SW	5	2	3	W	5	1416	2	2	7	1	-1	•	•
Sonneberg	630	SSW	10	7	8	SSW	10	935	8	9	NNE	10	4	6	N	20	937	4	3	10	3	0	0	•
Fichtelberg	1215	W	10	-0	0	SSE	5	1403	0	0	W	10	0	0	N	25	1403	-1	0	1	-1	-1	3	15
Gebirgberg	824	N	5	2	0	ENE	5	913	2	1	E	5	2	2	NE	15	913	1	0	2	0	-0	6	•

Wasserstände heute Früh	Abänderung	Wasserstände heute Vormittag und Abfall	Wasserstände heute Nacht
Pegel-Station	cm	m/s	m/s
Mehringen	101	-8,8	5,1
Gerstungen	90	-4,14	8,8
Schöna	149	+3	-
Dresden	132	+11	18,0
Torgau	160	-35	18,4
Wittenberg	219	-24	-
Barby	196	-12	4,01
Magdeburg	271	+3	4,27
Wittenberge	269	+3	5,73
Dorchau	290	-6	6,57
B. Liepenwerda	86	-4	-

(Calm) = Windstille, X = schwache umlaufende Winde, Niederschlagsmenge: 0 = weniger als 0,05 mm, 01 = 0,1 mm, 1 = 1 mm usw., Schneehöhe: 0 = weniger als 0,5 cm, 1 = 1 cm usw., + = Schneedecke durchbrochen, ++ Schneeflecken
 MD-WV 301/63
 Sämtliche Zeitangaben in MEZ (Mittel-europäische Zeit)
 Mel der DDR am 29. 8. 51 VII-KZ-D-O-2.31 Nr. 214
 Ag 707/83

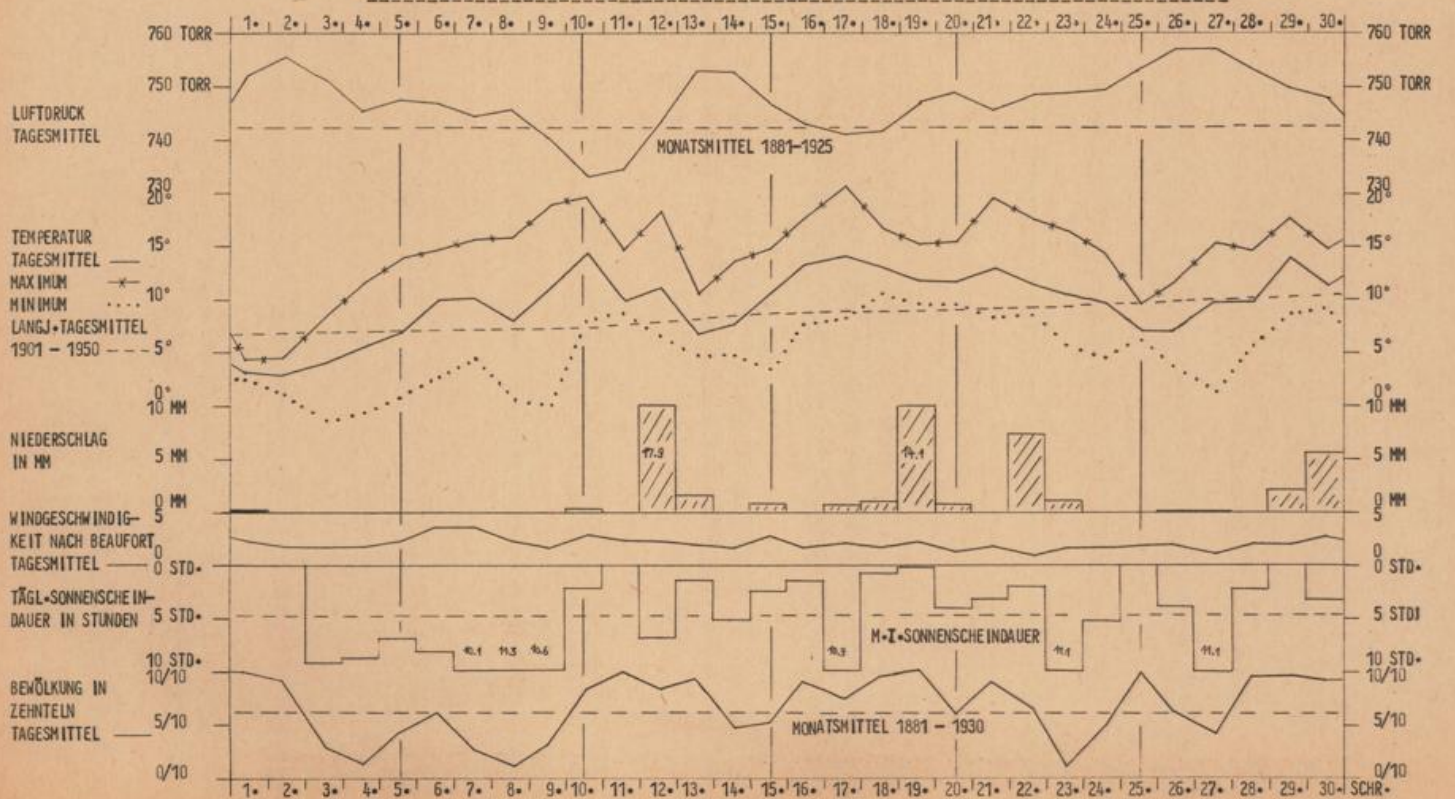
Täglicher Wetterbericht

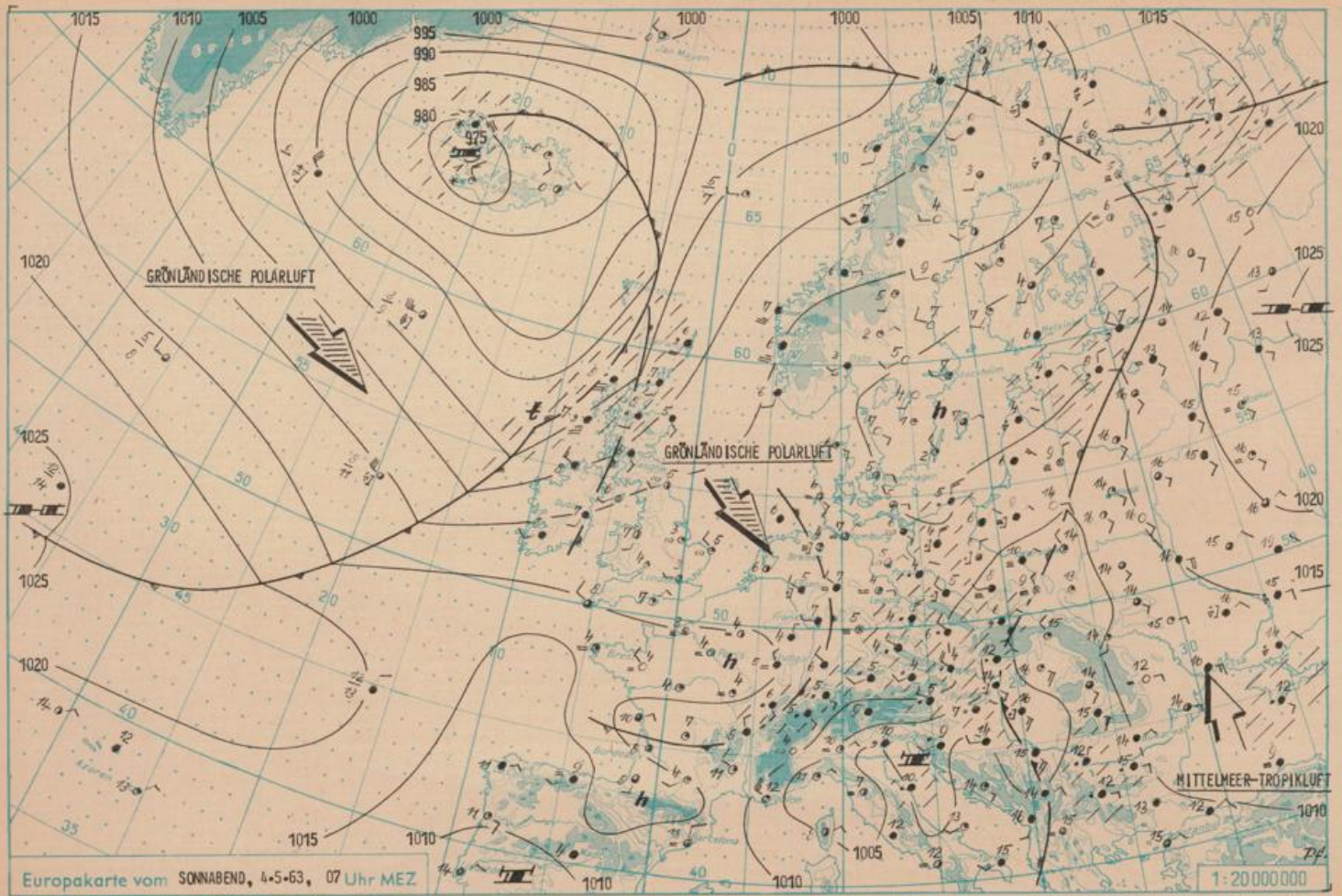
des
 Meteorologischen und Hydrologischen Dienstes
 der
 Deutschen Demokratischen Republik

Herausgeber: **Mitteldeutsche Wetterdienststelle Leipzig**
 Leipzig O 27, Leninstraße 169 - Fernruf Sammel-Nr. 84277
 Televis 051-246
 Dieser Bericht erscheint täglich, nur im Postbezug erhältlich.
 Monatsgebühr: DM 4,- (einschl. Zustellungsgebühr und sämtlicher Beilagen).
 Nachdruck auch auszugsweise, ohne Genehmigung nicht gestattet.
 Bei unregelmäßiger Lieferung sind Beschwerden an das Zustellpostamt zu richten.

Postversandort: Leipzig 17. Jahrgang Sonnabend, den 4. Mai 1963 Nummer: 124 Beilage Nr.: ---

VERLAUF VERSCHIEDENER KLIMATOLOGISCHER ELEMENTE IN LEIPZIG IM APRIL 1963

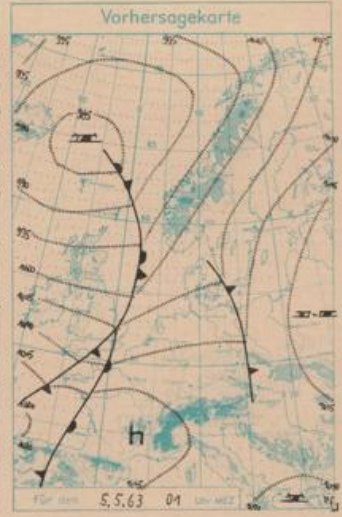
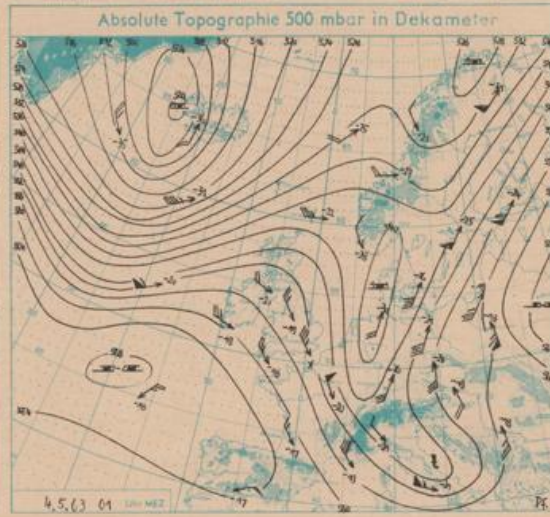
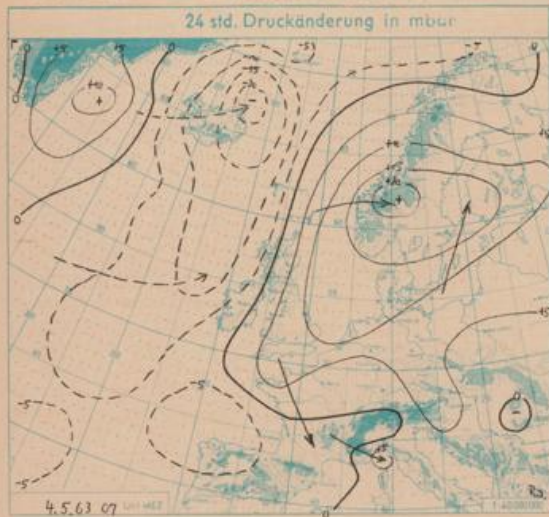




Europakarte vom SONNABEND, 4-5-63, 07 Uhr MEZ

1:20.000.000

<p>Warmfront</p> <p>Kaltfront</p> <p>Oklusion</p> <p>Luftmassengrenze</p>	<p>Strömung:</p> <p>In Warmluft</p> <p>In Kaltluft</p> <p>Niederschlagsgebiet</p>	<p>Wasser zum Beobachtungstermin:</p> <p>Dunst</p> <p>Nebeldunst</p> <p>Bodennebel</p> <p>Nebel</p> <p>Nebel in der Umgebung</p> <p>Verlagerung eines Fallgebietes seit 24 Stunden</p> <p>Verlagerung eines Steiggebietes</p>	<p>Grüpel</p> <p>Hagel</p> <p>Schauer</p> <p>Wetterleuchten</p> <p>Gewitter</p> <p>Gewitter ohne Niederschlag an der Station</p> <p>Während der letzten Stunde, aber nicht zum Termin, z. B. 3 3 3 3</p>	<p>Bewölkung:</p> <p>wolkenlos</p> <p>heiter</p> <p>wolkig</p> <p>stark bewölkt</p> <p>bedeckt</p> <p>nicht angebar</p>	<p>Beaufort km/h</p> <p>Knoten</p> <p>Windrichtung</p> <p>Nordost 5 km/h</p> <p>Südost 30 km/h</p> <p>Ost 10 km/h</p> <p>Südwest 100 km/h</p> <p>Windstärke</p> <p>Druck: 98 hPa = Hochausläufer</p> <p>92 hPa = Tief</p> <p>1 = Tiefausläufer</p> <p>mehr als</p> <p>weniger als</p> <p>entspricht</p>
---	---	---	--	---	---



WETTERLAGE UND WETTERENTWICKLUNG: Die Ursache des kühlen Wetters in West- und Mitteleuropa ist ein Höhentrog über diesem Raum. Er ließ am Freitag die Zufuhr kühler Luft in Westeuropa anhalten, während auf der Trogvorderseite (östlich der Trogachse) hochreichende Warmluft über kühle bodennahe Kaltluft verbreitet zu Aufgleitniederschlägen führte, die am Freitag besonders in der Lausitz fielen (24-stündige Niederschlagsmenge in unserem Raum über 25 °C, relative Feuchtigkeit von nur 20% !), wurde mit östlichen Winden gegen diese Störung geführt. An der so entstandenen krassen Luftmassengrenze kam es verbreitet zu Gewittern, die sich über ein Entfernung von ca. 1000 km aneinanderreichten. Warmluftzufuhr mit südlichen Höhenwinden auf der oben erwähnten Trogvorderseite läßt den Europatrog vorerst nicht weiter ostwärts vorankommen. Das Niederschlagsgebiet dieses Störungsbereiches greift wieder etwas nach Westen über. Auch am Sonntag bleibt der Höhentrog in unserem Raum wetterbestimmend.

VORHERSAGE FÜR SONNTAG, AUSGEGEBEN AM SONNABEND UM 11 UHR: Bei meist schwachen Winden aus wechselnden Richtungen im gesamten Raum überwiegend stark bewölkt und besonders in den östlichen Gebieten bzw. im Staugebiet der Mittelgebirge Regen. In den übrigen Bezirken örtlich Schauer möglich. Höchsttemperaturen zwischen 7 und 12 °C. Tiefste Nachttemperaturen um 3 °C. Nur bei längerem Aufklaren leichter Bodenfrost möglich.

WEITERE AUSSICHTEN: Wechselhaft und kühl, vorerst kein rascher Temperaturanstieg. Zeitweise Niederschläge. Pf.

Täglicher Wetterbericht des Meteorologischen und Hydrologischen Dienstes der DDR, Herausgeber: Mitteldeutsche Wetterdienststelle, Leipzig O 27, Leninstr. 169, Fernr. Samml.-Nr. 14271