

Stationen	Seehöhe	SONNTAG, DEN 7-7-63										MONTAG, DEN 8-7-63									
		13 Uhr	16 Uhr	19 Uhr	22 Uhr	01 Uhr	04 Uhr	07 Uhr	10 Uhr	13 Uhr	16 Uhr	19 Uhr	22 Uhr	01 Uhr	04 Uhr	07 Uhr	10 Uhr	13 Uhr	16 Uhr	19 Uhr	22 Uhr
Arkona	41	SSW 30	22 8	MSW 45	07	1009	16 4	SM 35	07	14 4	W 35	07	1009	14 3	23	12	10	1	•		
Warnemünde	13	SW 30	24 12	M 50	0	1011	17 6	MSW 20	0	14 3	W 40	0	1010	15 6	24	13	11	03	•		
Greifswald	3	MSW 30	24 10	MNW 30	0	1011	18 8	W 20	0	13 3	W 25	0	1011	14 4	25	11	9	•	•		
Schwerin	68	MSW 45	22 9	M 35	0	1013	17 7	MSW 20	0	12 2	W 20	0	1013	13 3	23	11	10	0	•		
Wittenberg	24	SW 25	25 11	MSW 20	0	1014	18 8	SW 10	0	13 2	MSW 15	0	1014	13 2	25	11	9	•	•		
Wittenberg	30	W 30	23 8	M 30	0	1011	17 7	W 20	0	12 2	W 25	0	1012	13 3	24	12	11	•	•		
Naumburg	70	MSW 40	24 11	M 20	0	1012	18 8	W 15	0	14 5	W 20	0	1013	13 3	26	11	10	•	•		
Uckermark	7	SW 30	20 5	MSW 30	0	1011	19 9	MSW 15	0	13 4	MSW 20	0	1012	14 3	27	11	8	1	•		
Gardelegen	48	W 35	24 10	MNW 20	0	1015	19 8	W 5	0	12 2	W 20	0	1015	12 2	25	11	10	05	•		
Magdeburg	69	MSW 30	24 9	MNW 30	0	1014	19 9	MSW 10	0	12 1	MNW 20	0	1015	13 4	27	10	7	0	•		
Wernigerode	240	SW 25	23 10	MNW 15	0	1015	17 7	MW 10	0	11 2	MW 15	0	1016	13 5	25	10	9	2	•		
Passau	33	S 35	27 13	MSW 30	0	1013	21 10	NNE 15	0	13 1	SSW 20	0	1015	13 1	28	12	10	6	•		
Angermünde	50	SW 15	27 15	W 30	0	1012	21 11	MSW 5	0	14 4	MSW 15	0	1013	14 4	27	11	10	4	•		
Frankfurt/Oder	47	MSW 20	28 15	W 20	0	1012	22 11	SW 5	0	14 4	MSW 10	0	1014	14 3	29	12	10	4	•		
Halle	178	SW 30	25 12	NW 20	0	1014	21 11	MNW 5	0	14 3	W 5	0	1016	13 2	26	12	10	0	•		
Wittenberg	106	SW 30	27 13	NW 20	0	1014	21 12	SW 5	0	13 3	W 15	0	1016	13 2	28	10	9	•	•		
Leipzig-Mokau	137	W 30	27 15	MNW 20	0	1014	20 9	NW 5	0	15 4	MNW 10	0	1016	13 2	28	13	11	•	•		
Colbitz	329	MSW 30	26 12	MNW 20	0	1013	20 8	-	-	-	-	-	1015	12 2	27	12	12	•	•		
Cottbus	71	W 15	29 18	NW 5	0	1012	21 4	W 5	0	16 6	MNW 5	0	1015	15 4	30	13	13	03	•		
Katzenbach	404	MSW 30	21 10	MNW 10	0	1015	20 10	MNW 10	0	11 2	MNW 15	0	1017	11 2	23	10	9	04	•		
Erfurt	316	MSW 30	24 11	N 20	0	1015	19 7	W 5	0	13 3	W 10	0	1017	12 2	25	11	10	03	•		
Gera	303	SW 25	25 13	NW 20	0	1014	21 7	NW 5	0	16 7	W 15	0	1016	13 3	26	13	13	0	•		
Plauen	408	MSW 25	25 13	MSW 15	0	1013	24 14	N 5	0	14 3	N 5	0	1017	12 1	26	12	10	2	•		
K.Merx-Stadt	370	MSW 25	26 12	MNW 20	0	1013	23 10	MNW 5	0	14 4	NE 5	0	1016	13 3	27	13	11	02	•		
Dresden-Ratsch	228	MSW 30	28 16	MNW 5	0	1013	21 6	NW 10	0	14 3	MNW 5	0	1015	14 3	29	13	11	2	•		
Görlitz	238	SSW 30	26 10	MSW 10	0	1012	24 9	NE 5	0	15 4	MNW 10	0	1015	15 5	27	12	10	2	•		
Brocken	1134	MSW 55	14 4	W 45	0	1404	9 2	W 40	0	7 0	W 40	0	1466	5 0	15	5	5	1	•		
Schneitzberg	820	SW 35	18 8	MSW 20	0	1508	16 9	MNW 20	0	9 2	W 20	0	1481	7 0	20	7	7	01	•		
Sonnenberg	630	SW 25	22 8	W 20	0	1014	21 9	NNE 25	0	13 4	N 15	0	1017	11 2	23	10	10	05	•		
Fichtelberg	1213	MSW 40	19 10	W 40	0	1512	17 9	N 10	0	9 3	MNW 10	0	1481	7 0	21	7	7	2	•		
Görsberg	83	S 15	21 8	W 10	0	921	20 10	MNW 5	0	10 1	NW 5	0	920	10 1	23	9	8	1	•		

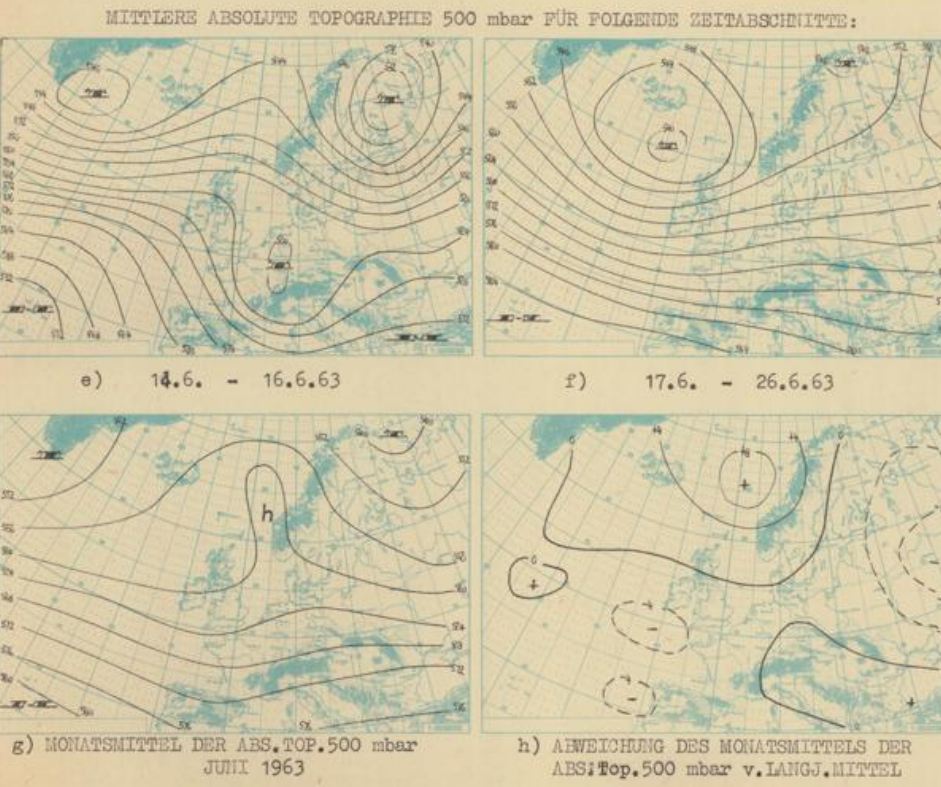
Wasserscheide	Wasserhöhe	Wasserführung	Wasserführung	Wasserführung	Wasserführung	Wasserführung	Wasserführung	Wasserführung	Wasserführung	Wasserführung	Wasserführung	Wasserführung	Wasserführung	Wasserführung	Wasserführung	Wasserführung	Wasserführung	Wasserführung	Wasserführung	Wasserführung																			
Pegel-Station	cm	ft	m	Götzern	118 - 5	24,8	Bad Döben	151 - 4	-	Niederschirm	102 + 1	8,86	Erlin	125 - 5	-	Rudersdorf	-	-	Naumburg	181 - 7	37,5	Saalfeld	171 + 9	57,6	Nägelsdorf	224 - 0	57,7	Alte Grotze	83 - 10	1,53	Laucha	210 - 8	17,8	Greiz	-	-	Zeitz	-	-
Melningen	80 - 12	3,55	Gerstungen	84 - 3	13,4	Schöna	167 - 3	-	Dresden	159 - 6	229	Torgau	202 - 3	245	Wittenberg	254 + 4	-	Barby	175 0	358	Magdeburg	230 0	345	Wittenberg	194 + 3	389	Darchnau	217 - 13	435	B.Liepenwerda	64 0	45							

(C) = Windstille, X = schwache umlaufende Winde, H = Regenwolken, 0 = weniger als 0,5 cm, 0.1 = 0.1 mm, 1 = 1 mm usw., Schneehöhe: 0 = weniger als 0,5 cm, 1 = 1 cm usw., + = Schneedecke durchbrochen, ++ = Schneeflecken  
 Sämtliche Zeitangaben in MEZ (Mitteleuropäische Zeit) Mal der DDR am 29. 8. 51 VIII-CD-D-2 31 Nr. 24 Ag 17/63

# Täglicher Wetterbericht

des  
 Meteorologischen und Hydrologischen Dienstes  
 der  
 Deutschen Demokratischen Republik

Postversandort: Leipzig 17. Jahrgang Montag, den 8. Juli 1963 Nr.: 189 Beilage Nr.: --- Index Nr.: 30086



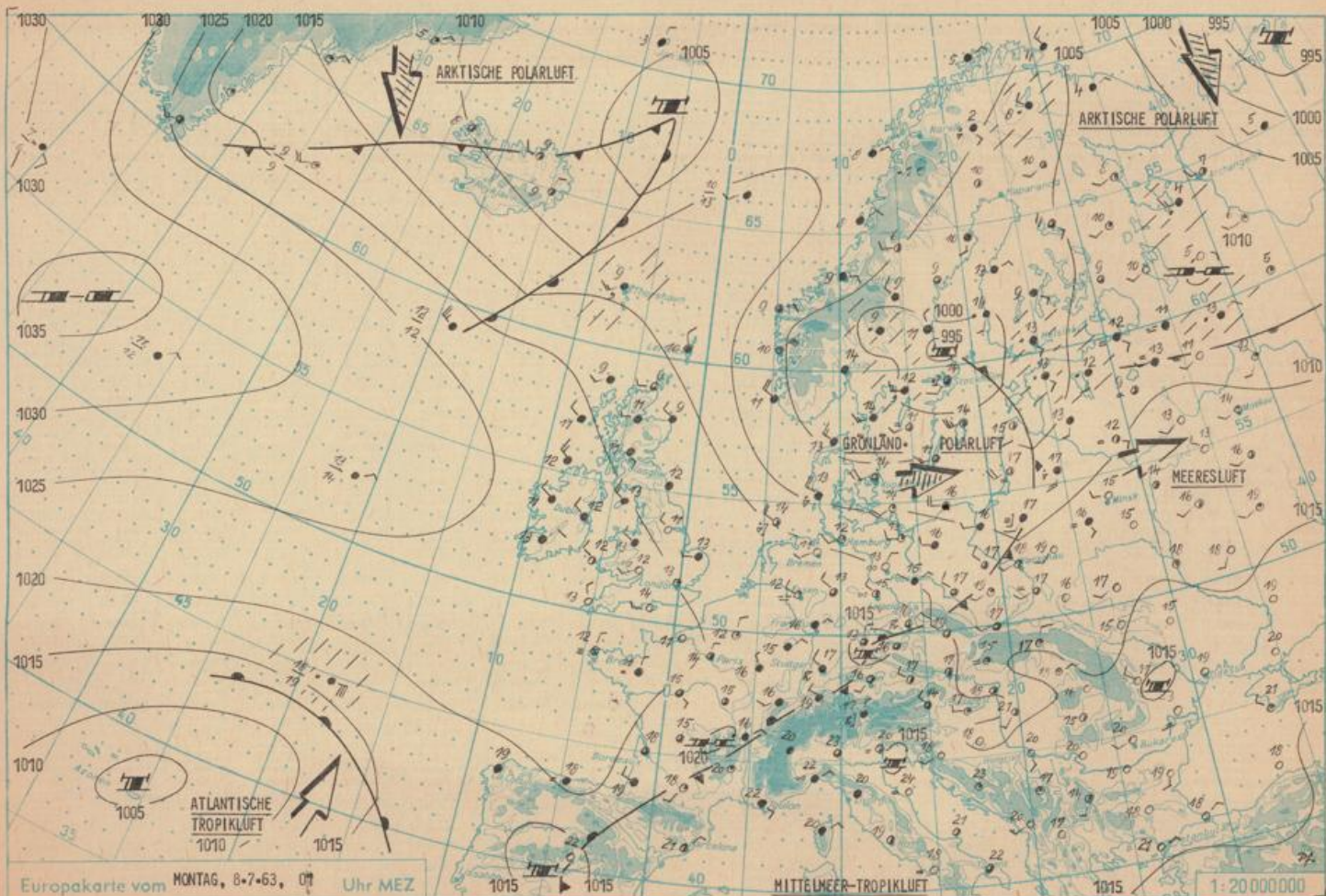
**DIE LUFTZIRKULATION IM JUNI 1963: (1. Forts.)**

e) **NORDWESTLAGE** (zyklonal): Da die Kaltluftzufuhr sich mehr und mehr von Skandinavien zum Nordmeer verlagert, wird das Hoch hier noch weiter abgebaut, so daß eine NW-Lage entsteht. Verbreitet Gewitter, Schauer, Regen, Abkühlung.

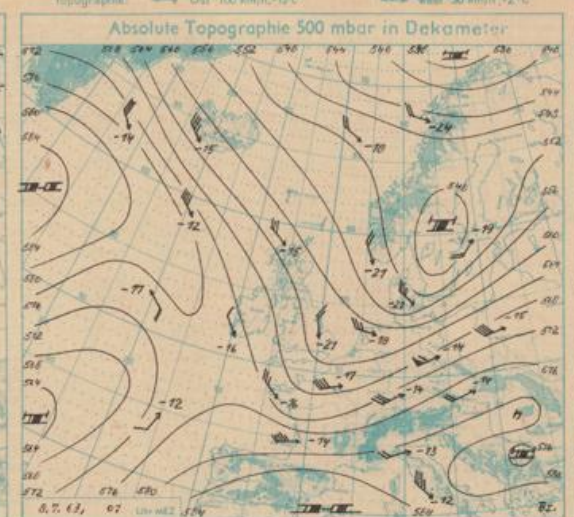
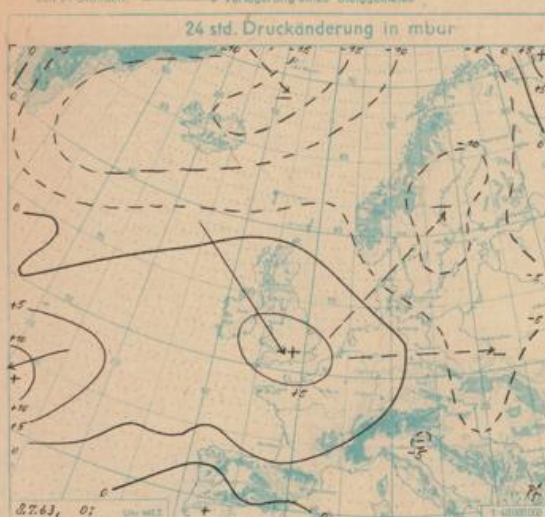
f) **WESTLAGE** (zyklonal): Der kräftige zyklonale Wirbel, der während der Vorsituation zwischen Südgrönland und Island lag, dringt jetzt zum Seengebiet zwischen Island und Schottland vor, an seinem Rand entstehende Störungen führen laufend grönländische Polarluft südwärts, so daß das gesamte Wirbelsystem sich ebenfalls nach Süden verlagert und etwa um den 50. Breitengrad starke westliche Höhenwinde herrschen. Fast täglich Niederschlag, vereinzelt Gewitter. Temperaturen um Normal schwankend.

g) **MONATSMITTEL DER ABS. TOP. 500 mbar JUNI 63:** Vom Atlantik bis etwa zum 15. östl. Längengrad ist die Karte zwischen 35 und 50°N dem "Normal"-Bild sehr ähnlich. Nördlich und östlich davon sind der Hochkeil Nordsee-Nordmeer und der Höhentrog vom Barentsmeer in Richtung Moskau auffällig.

h) **ABWEICHUNG DES MONATSMITTELS DER ABS. TOP. 500 mbar VOM LANGJ. MITTEL (1949-1958):** Gegenüber dem Vormonat sind die Abweichungen erheblich geringer, die Hauptabweichungen (+) liegen wieder nördlich des 60. Breitengrades über dem Atlantik, über dem Festland (-) jedoch nördlich des 50. Breitengrades. Fortsetzung folgt.



<p>Wärmefront</p> <p>Kaltfront</p> <p>Oklusion</p> <p>Luftmassengrenze</p> <p>Verlagerung eines Fallgebietes</p> <p>Verlagerung eines Steiggebietes</p>	<p>Strömung:</p> <p>in Warmluft</p> <p>in Kaltluft</p> <p>Niederlagegebiet</p>	<p>Wasser zum Beobachtungstermin:</p> <p>Dunst</p> <p>Nebel</p> <p>Bodennebel</p> <p>Nebel (in der Umgebung)</p> <p>Schneeflocken</p> <p>Schneegewitter</p> <p>Gewitter ohne Niederschlag an der Station</p> <p>Während der letzten Stunde, aber nicht zum Termin, z. B. ☁ ☁ ☁ ☁</p>	<p>Wetterzeichen:</p> <p>☁ Grauwolke</p> <p>☁ Hagel</p> <p>☁ Schauer</p> <p>☁ Wetterausbruch</p> <p>☁ Gewitter</p> <p>☁ Gewitter ohne Niederschlag an der Station</p> <p>☁ Während der letzten Stunde, aber nicht zum Termin, z. B. ☁ ☁ ☁ ☁</p>	<p>Bewölkung:</p> <p>☉ wolkenlos</p> <p>☉ heiter</p> <p>☉ wolkig</p> <p>☉ stark bewölkt</p> <p>☉ bedeckt</p> <p>☉ nicht angeben</p>	<p>Beaufort:</p> <p>km/h</p> <p>Knoten</p> <p>m/s</p>
---	--	--	---	---	---



**WETTERLAGE UND WETTERENTWICKLUNG:** Vor Annäherung der am Sonntagmorgen über Westdeutschland gelegenen Kaltfront des vom Kanal zu den Mands-Inseln gezogenen Tiefs erreichten die Temperaturen in der DDR bei lebhaften Südwestwinden Werte zwischen 23 und 30 °C. Mit Kaltfrontdurchgang traten besonders in den östlichen Teilen der DDR Bewitter auf. Da die Kaltfront vor allem innerhalb der Grundsicht eindrang, wurde die Temperaturschichtung rasch stabilisiert, und die Winde ließen im Binnenland merklich nach. Eine Kaltfrontwelle, die vom Bayrischen Wald nordostwärts weiterzog, führte im weiteren Mittelgebirgsraum vorübergehend zu meist leichtem Regen. Die Zufuhr kühler, vorübergehend mäßig warmer Meeresluft hält an, da sich das bei Island liegende Tief nach Südeuropa verlagert.

**VORHERSAGE FÜR DIENSTAG, AUSGEGEBEN AM MONTAG UM 10,30 UHR:** Bei mäßigen, an der Küste ztw. starken westlichen Winden wolkig bis bedeckt und besonders im Norden der DDR ztw. Regen. Tageshöchsttemperaturen an der Küste um 16, sonst um 20 °C. Nachts Tiefstwerte meist um 13 °C.

**WEITERE AUSSICHTEN:** Wechselhaft mit zeitweiligen Niederschlägen und zunächst recht kühl. Bz-