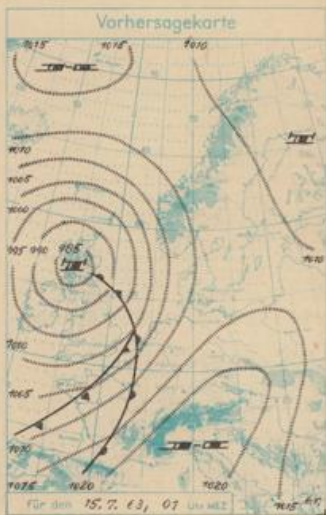
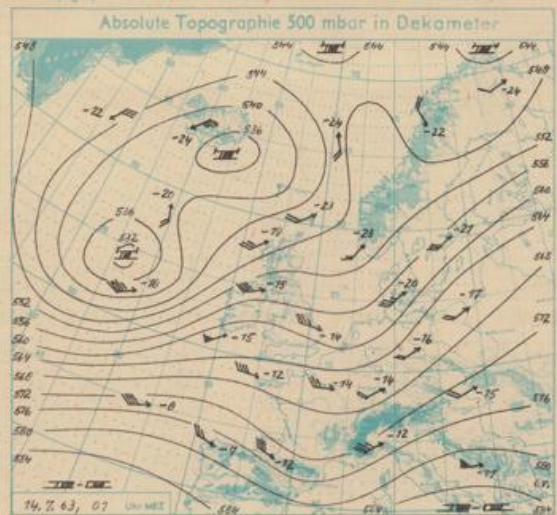
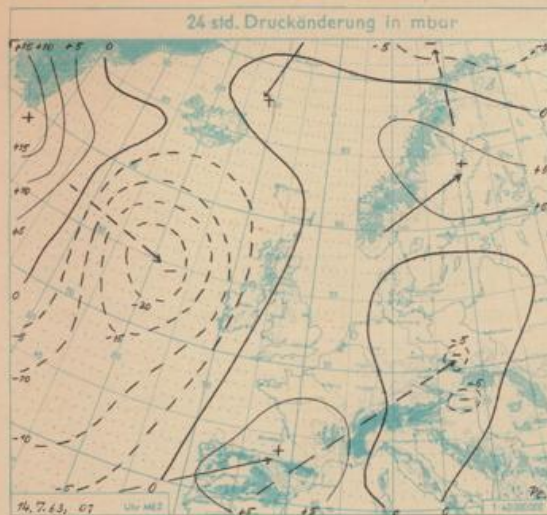


Europakarte vom SONNTAG, 14.7.63, 07 Uhr MEZ

1:20 000 000



WETTERLAGE UND WETTERENTWICKLUNG: Am Wochenende bildete sich von dem in den höheren Luftschichten noch kräftig ausgeprägten Tiefdruckgebiet über dem südlichen Nordmeer ein nach Südwesten, später nach Süden reichender Trog aus. Damit drehte die Höhenströmung über Mitteleuropa erneut von West auf Südwest und bei nur schwachen Strömungsverhältnissen in den bodennahen Luftschichten floß vor allem am Sonnabend feucht-warme Meeresluft nach Deutschland ein (Höchsttemperaturen im Binnenland unseres Raumes 24 bis 29 °C). Eingelagerte, von Südwesten nach Nordosten ziehende Gewitterzonen führten verbreitet zu Niederschlägen, die wie üblich mengenmäßig stark unterschiedlich waren. Kräftiger Druckanstieg, besonders über Westeuropa, hat zum Aufbau eines Zwischenhochs geführt, auf dessen Nordostflanke in der Nacht zum Sonntag kühlere Meeresluft von Westen in unser Gebiet eindrang.

Das ostatlantische Tiefdruckgebiet hat den Höhepunkt seiner Entwicklung erreicht und wird sich nur langsam weiter nordostwärts verlagern. Am Montag verbleibt Mitteleuropa unter Zwischenhocheinfluß, wobei die Zufuhr kühler Meeresluft beendet wird.

VORHERSAGE FÜR MONTAG, AUSGEGEBEN AM SONNTAG UM 10,30 UHR: An der Küste bei meist mäßigen Winden aus Südwest bis West wolkig und vereinzelt Schauer, Höchsttemperaturen um 20 °C. Im übrigen Gebiet bei schwachen Winden aus Süd bis West heiter, zeitweise wolkig und im allgemeinen trocken. Höchsttemperaturen 21 bis 26 °C. Nachts Tiefsttemperaturen um 12 °C.

WEITERS AUSSICHTEN: Leicht unbeständig und warm.

Gr-