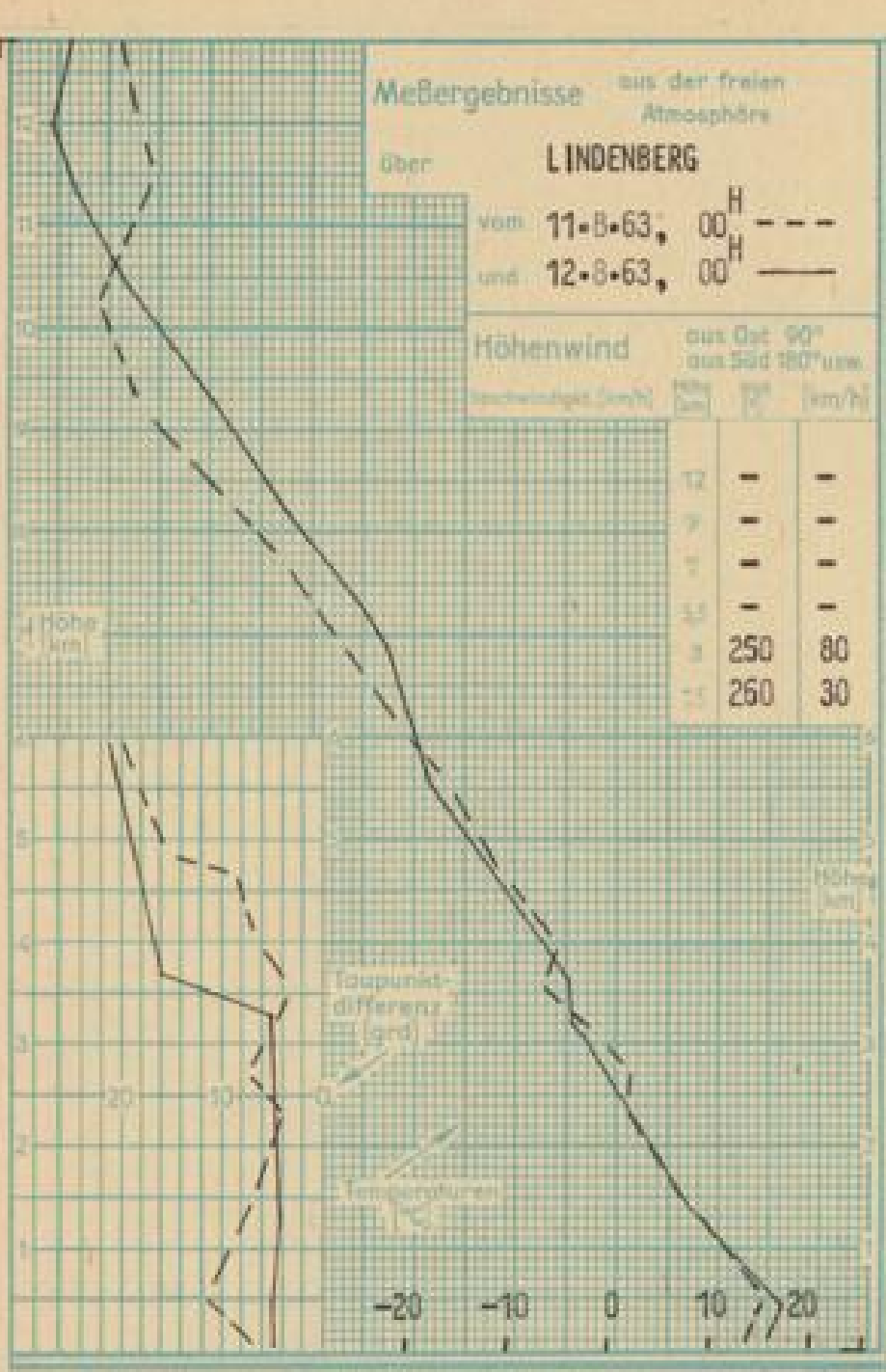

Stationen	Seehöhe m	13 Uhr gestern Wind km/h	Wetter	Temp. °C	Taupkt.-Diff.	19 Uhr Wind km/h	Wetter	Luftdruck	Temp. °C	Taupkt.-Diff.	01 Uhr heute Wind km/h	Wetter	Temp. °C	Taupkt.-Diff.	07 Uhr Wind km/h	Wetter	Luftdruck	Temp. °C	Taupkt.-Diff.	Höchste Temp. gestern	Tiefste Temp. 19-07	Tiefste Temp. in Erdbodennähe	Niederschlag	Schneehöhe cm 07h
		SONNTAG, DEN 11.8.63									MONTAG, DEN 12.8.63													
Arkona	41	SSW 20	●	18	4	WSW 20	●	1000	14	2	SW 30	◔	14	2	WSW 30	●	1001	15	2	20	12	11	17	•
Warnemünde	13	SW 20	●	18	3	SSW 15	●	1000	14	1	WCW 15	◑	14	1	WSW 20	◔	1002	14	2	21	13	11	5	•
Greifsw.-Wieck	3	WSW 20	●	18	3	W 20	●	1001	16	1	WSW 20	◔	14	2	W 20	∞ ◔	1002	14	2	21	13	12	5	•
Schwerin	66	WSW 25	◕	18	4	WSW 20	◕	1002	14	1	WSW 30	●	14	2	SW 15	∞ ◔	1003	13	2	20	12	11	6	•
Weisen	26	SW 20	∞ ◕	22	9	WSW 15	◕	1002	16	1	SW 10	◕	14	2	SW 10	∞ ◔	1004	15	2	23	11	9	5	•
Teterow	50	WSW 20	• ●	17	2	WNW 20	◕	1001	15	2	WSW 20	∞ ◕	13	1	WSW 20	∞ ●	1003	13	1	20	12	12	4	•
Neustrelitz	70	SW 30	◑	20	3	WSW 20	●	1002	17	4	SW 20	◕	13	1	SW 20	∞ ◑	1004	13	1	22	12	11	6	•
Ueckermünde	7	SW 15	●	17	2	SW 20	(◕) ◕	1001	15	0	SSW 20	◕	14	2	SW 20	●	1003	14	2	21	12	11	19	•
Gardelegen	48	WSW 20	◑	19	5	WSW 30	◑	1003	20	9	SW 10	◕	15	4	WSW 15	∞ ○	1006	15	4	22	12	11	0	•
Magdeburg	85	SW 20	●	20	7	WSW 25	◕	1003	20	9	SW 10	○	14	2	SW 15	◔	1006	14	2	22	12	9	6	•
Wernigerode	240	SW 15	●	19	0	SW 30	●	1004	18	8	SW 15	◔	15	6	SW 15	◑	1006	15	6	21	11	7	0	•
Potsdam	33	WSW 30	◕	19	5	SW 30	◕	1004	20	5	WSW 20	◕	16	3	WSW 20	◔	1006	15	3	21	13	11	04	•
Angermünde	60	SSW 30	●	21	7	SSW 15	◕	1002	19	5	SW 5	◕	13	1	SW 20	◔	1004	15	4	22	13	11	0	•
Frankfurt (Oder)	47	SW 25	◕	20	8	SW 5	◕	1004	20	7	SW 5	◕	16	3	WSW 10	◔	1006	15	3	21	13	12	2	•
Halle-Kröllwitz	115	SSW 30	◕	21	9	SW 30	◑	1005	21	10	SW 5	◔	16	3	SW 20	◑	1006	16	5	22	16	11	0	•
Wittenberg	106	WSW 10	●	17	2	WSW 25	●	1004	20	7	WSW 10	◕	14	2	SW 5	∞ ◔	1007	14	2	22	12	11	2	•
Leipzig-Mockau	137	WSW 30	◕	22	9	WSW 20	◑	1005	21	10	WSW 15	◕	16	3	WSW 20	∞ ◑	1007	15	3	23	14	12	01	•
Collmberg b. Oschatz	370	WSW 50	●	19	9	WSW 55	◑	1004	19	9	–	–	–	–	WSW 30	∞ ◔	1006	15	3	21	14	12	0	•
Cottbus	71	SW 15	◕	22	9	W 20	●	1004	22	11	SW 15	◔	16	4	W 15	∞ ◔	1006	17	5	24	14	12	0	•
Kaltennordheim	494	SW 35	●	17	5	WSW 25	◕	1007	15	3	W 15	∞ ◕	14	2	SW 10	• ●	1008	12	1	18	10	9	04	•
Erfurt-B	316	WSW 30	●	20	8	WSW 25	◕	1006	18	7	W 10	◑	14	2	WSW 10	◑	1008	13	2	21	11	9	0	•
Gera	300	WSW 25	●	20	8	SSW 20	●	1006	19	6	SSW 5	●	15	3	S 5	●	1007	15	2	22	14	11	01	•
Plauen	408	SW 30	◑	21	8	W 20	●	1007	19	7	SSW 15	◑	16	4	SSW 10	◑	1007	16	5	22	15	14	•	•
K.Marx-Stadt	37	WSW 30	●	20	8	SW 20	◑	1006	20	8	SW 20	◑	16	3	SW 10	◑	1007	16	3	22	14	12	•	•
Dresden-Klotzsche	226	WSW 25	◕	22	10	SW 20	●	1005	21	9	SW 10	◔	15	3	W 10	∞ ●	1007	17	4	24	15	14	0	•
Görlitz	238	SSW 30	●	21	8	WSW 20	◕	1006	19	6	WSW 15	◔	16	5	WSW 5	◑	1007	17	4	24	13	12	0	•
Brocken	1153	SW 60	◕ •	10	0	WSW 65	≡	1389	9	0	WSW 50	≡ ◕	7	0	SW 45	≡	1399	6	0	11	6	6	4	•
Inselsberg	920	SW 55	≡	14	3	SSW 60	◑	1417	13	3	SW 45	≡ ◕	11	0	SW 30	• ≡	1412	9	2	14	9	8	06	•
Sonneberg-Stadtberg	630	SW 30	◕	16	4	WSW 25	◕	1008	16	4	SW 30	●	14	3	SW 5	●	1008	12	1	18	12	11	0	•
Fichtelberg	1215	W 35	≡	13	4	W 40	◑	1432	12	2	WNW 30	◕	11	1	WNW 30	≡ ◑	1430	9	0	16	9	8	0	•
Geisingberg	824	SW 20	●	17	8	SW 20	◑	914	16	7	WSW 5	◔	12	3	WSW 10	◑	914	13	2	19	12	11	•	•

Wasserstände heute früh, Änderung gegen Vortag und Abfluß

Fluß	Pegel-Station	cm	+/-	m³/s
Werra	Meiningen	96	- 6	7,25
Werra	Gerstungen	96	- 7	16,4
Elbe	Schöna	71	+12	-
Elbe	Dresden	50	0	59,0
Elbe	Torgau	71	- 8	67,0
Elbe	Wittenberg	124	+ 2	-
Elbe	Barby	82	0	185
Elbe	Magdeburg-R	130	0	165
Elbe	Wittenberge	103	+ 4	216
Elbe	Darchau	120	+ 2	235
Elster	B.Liebenwerda	-	-	-
Mulde	Golzern	95	- 9	12,5
Mulde	Bad Düben	106	- 2	-
Mulde	Niederschlema	75	- 3	3,70
Saale	Erlin	106	0	-
Saale	Rudolstadt	64	- 1	14,6
Saale	Naumburg-Grochlitz	176	-10	34,8
Saale	Halle-Trotha UP	154	-14	47,4
Saale	Calbe-Grizehne	222	- 2	56,6
Unstrut	Nägelstedt	82	0	1,44
Unstrut	Laucha	208	0	17,1
Weiße Elster	Greiz	134	- 2	2,86
Weiße Elster	Zeitz	200	- 4	12,3
Bode	Treseburg	13	- 1	2,67
Bode	Hadmersleben	62	-13	12,9
Havel	Fürstenberg UP	128	- 1	-
Havel	Zehdenick UP	208	+24	-
Havel	Berlin-Spandau-Schleuse UP	324	+ 2	-
Havel	Brandenburg UP	104	0	-
Havel	Brandenburg UP	60	- 2	-
Havel	Rathenow UP	84	0	-
Havel	Havelberg	136	+ 1	-
Spree	Bautzen	86	+ 8	1,23
Spree	Fürstenwalde UP	50	0	-
Spree	Berlin-Mühlendamm-Schleuse UP	281	- 3	-
Oder	Fürstenberg	209	- 1	134
Oder	Frankfurt	141	0	-
Oder	Finow	163	+ 1	223
Oder	Hohensaaten-Westschleuse BP	217	+ 2	-
Neiße	Görlitz-Hirschwinkel	114	+14	-
Neiße	Guben	178	-32	-

Sonnenscheindauer gestern in Std.

Station	astronom. möglich	wirklich
Warnemünde	15,2	4,3
Potsdam	15,0	3,8
Erfurt	14,8	3,3
Fichtelberg	14,8	2,6

Lufttemperatur-Mittel gestern

Station	Mittel	Abw. v. Normal
Schwerin	15,7	-1,3
Potsdam	17,5	-0,1
Leipzig	19,3	-1,9

Gesamtstrahlung Wahnsdorf b. Dresden gestern 391 cal/cm²

Erdbodentemperatur heute 07

	Schwerin	Potsdam	Leipzig
Min. 5 cm Höhe	11,3	10,8	11,5
Tiefe 2 cm	13,5	14,0	14,7
5 cm	13,7	14,2	14,7
10 cm	14,7	14,9	15,1
20 cm	16,2	16,2	16,5
50 cm	18,2	19,1	18,1
100 cm	18,1	19,9	18,0

C (Calme) = Windstille, X = schwache umlaufende Winde, Niederschlagsmenge: 0 = weniger als 0,05 mm, 01 = 0,1 mm, 1 = 1 mm usw., Schneehöhe: 0 = weniger als 0,5 cm, 1 = 1 cm usw. + = Schneedecke durchbrochen, ++ Schneeflecken

MD WV 301 (58)

Sämtliche Zeitangaben in MEZ (Mitteleuropäische Zeit)

MdI der DDR am 29. 8. 51 VIII-K2-D-O-2 51 Nr. 214 Ag 717/63

Täglicher Wetterbericht

des Meteorologischen und Hydrologischen Dienstes der Deutschen Demokratischen Republik

Herausgeber: Mitteldeutsche Wetterdienststelle Leipzig
Leipzig O 27, Leninstraße 169 - Fernruf Sammel-Nr. 64371 Telex: 051-246
Dieser Bericht erscheint täglich, nur im Postbezug erhältlich.
Monatsgebühr: DM 4,— (einschl. Zustellungsgebühr und sämtlicher Beilagen).
Nachdruck, auch auszugsweise, ohne Genehmigung nicht gestattet.
Bei unregelmäßiger Lieferung sind Beschwerden an das Zustellpostamt zu richten.

Postversandort: Leipzig | 17. Jahrgang | Montag, den 12. August 1963 | Nr. 224 | Beilage Nr.: --- | Index Nr.: 33086

Beobachtungsergebnisse aus dem Gebiet der DDR:

Monat JULI 1963 Teil II

Station	Seehöhe (m)	Lufttemperatur in °C Mittel	Abweichg. v. Normal	Maximum	Datum	Minimum	Datum	Relative Luftfeuchtigkeit in %	Wolken-Bedeckungsgrad in Zehnteln	Sonnenschein mittlere tägliche Dauer in Std.	Niederschlag Summe in mm	% des Normals	höchste Tagessumme	Datum	Zahl der Tage mit Niederschlag ≥ 0,1 mm	≥ 1,0 mm	≥ 10 mm	Sommertage	heiße Tage	Gewitter	Hagel
LEINEFELDE	354	17,0	+1,2	31,2	24.	3,8	27.	73	6,6	7,5	33	39	11	31.	13	9	1	5	1	6	.
ERFURT-BINDERSLEBEN	314	17,6	+0,8	31,2	24.	5,7	29.	71	6,2	8,0	33	49	18	1.	9	5	1	8	2	7	.
ARTERN	164	18,7	+0,8	32,9	24.	7,8	29.	68	6,5	7,9	32	50	14	31.	8	5	2	12	3	2	.
ASCHERSLEBEN	141	18,6	+0,9	32,4	24.	7,1	29.	66	6,3	7,5	36	58	16	31.	10	5	1	11	2	3	.
HALLE-KRÖLLWITZ	111	19,4	+1,6	32,9	24.	8,7	27.	64	6,4	8,1	27	43	10	6.	10	5	1	18	3	5	.
WITTENBERG	104	19,6	+1,5	34,2	24.	7,7	27.	63	6,0	7,9	18	26	13	26.	7	2	1	20	6	7	.
LEIPZIG-MOCKAU	128	19,3	+1,3	33,6	24.	8,4	27.	66	5,5	8,3	40	53	29	26.	9	5	1	20	3	5	.
TORGAU	80	19,5	+1,4	33,9	24.	7,0	22.	65	5,6	8,5	30	41	19	26.	7	4	1	20	4	5	.
DOBERLUG-KIRCHHAIN	97	19,2	+1,2	34,3	25.	5,4	22.	65	5,9	9,5	29	37	17	26.	5	4	1	20	5	7	.
SCHWARZE PUMPE	115	20,5	(+2,5)	34,3	25.	8,2	29.	58	5,9	–	18	36	8	26.	5	4	.	20	6	4	.
COTTBUS	71	20,2	+1,6	35,6	25.	8,3	29.	60	5,2	–	28	38	16	26.	6	4	1	21	7	7	.
KALTENNORDHEIM	487	16,2	+0,9	29,0	24.	3,5	28.	73	5,8	7,6	59	70	13	31.	12	8	2	5	.	6	.
BAD SALZUNGEN	260	17,5	+1,0	31,9	24.	3,8	29.	74	6,3	–	32	41	11	5.	12	5	2	12	3	4	.
SONNEBERG	626	16,5	+1,4	28,2	24.	7,7	27.	72	5,6	9,0	72	72	19	6.	13	8	4	5	.	9	.
JENA	155	19,1	+1,4	33,6	24.	6,7	29.	67	6,0	7,4	50	65	23	1.	9	5	1	20	4	6	.
GERA	300	17,8	+1,0	31,3	24.	6,7	28.	71	5,9	9,0	64	85	20	1.	11	7	3	10	2	9	1
PLAUEN	407	17,1	+0,9	31,0	25.	5,3	29.	73	5,1	–	83	104	18	26.	14	10	4	11	3	9	.
KARL-MARX-STADT	357	17,9	+1,2	31,1	25.	6,6	29.	70	4,9	8,7	93	109	30	14.	17	10	2	11	2	10	.
WAHNSDORF	246	19,3	+1,5	33,1	25.	9,3	28./29.	65	5,5	8,8	33	37	14	26.	10	5	1	18	5	8	.
DRESDEN-PILLNITZ	120	19,3	+1,1	33,9	25.	7,1	28.	66	5,3	8,3	37	43	11	6.	10	6	1	20	6	7	.
GÖRLITZ	237	19,0	+1,5	33,2	26.	8,6	28./31.	66	5,4	9,0	57	69	20	26.	12	8	2	19	3	7	.
BROCKEN	1142	11,3	+0,8	22,3	24.	3,3	27.	82	7,9	6,8	59	43	19	5.	16	12	2	.	.	8	1
GROSSE INSELSBERG	914	14,1	+1,2	25,5	24.	5,7	27.	75	5,9	7,4	40	44	12	1.	15	8	2	2	.	7	.
FICHTELBERG	1213	12,8	+1,5	25,4	25.	4,3	27.	76	6,1	7,7	92	75	23	6.	16	13	3	1	.	11	.
GEISINGBERG	823	15,6	+1,5	28,2	25.	6,5	27.	71	5,9	8,7	59	63	16	6.	15	12	2	4	.	11	.

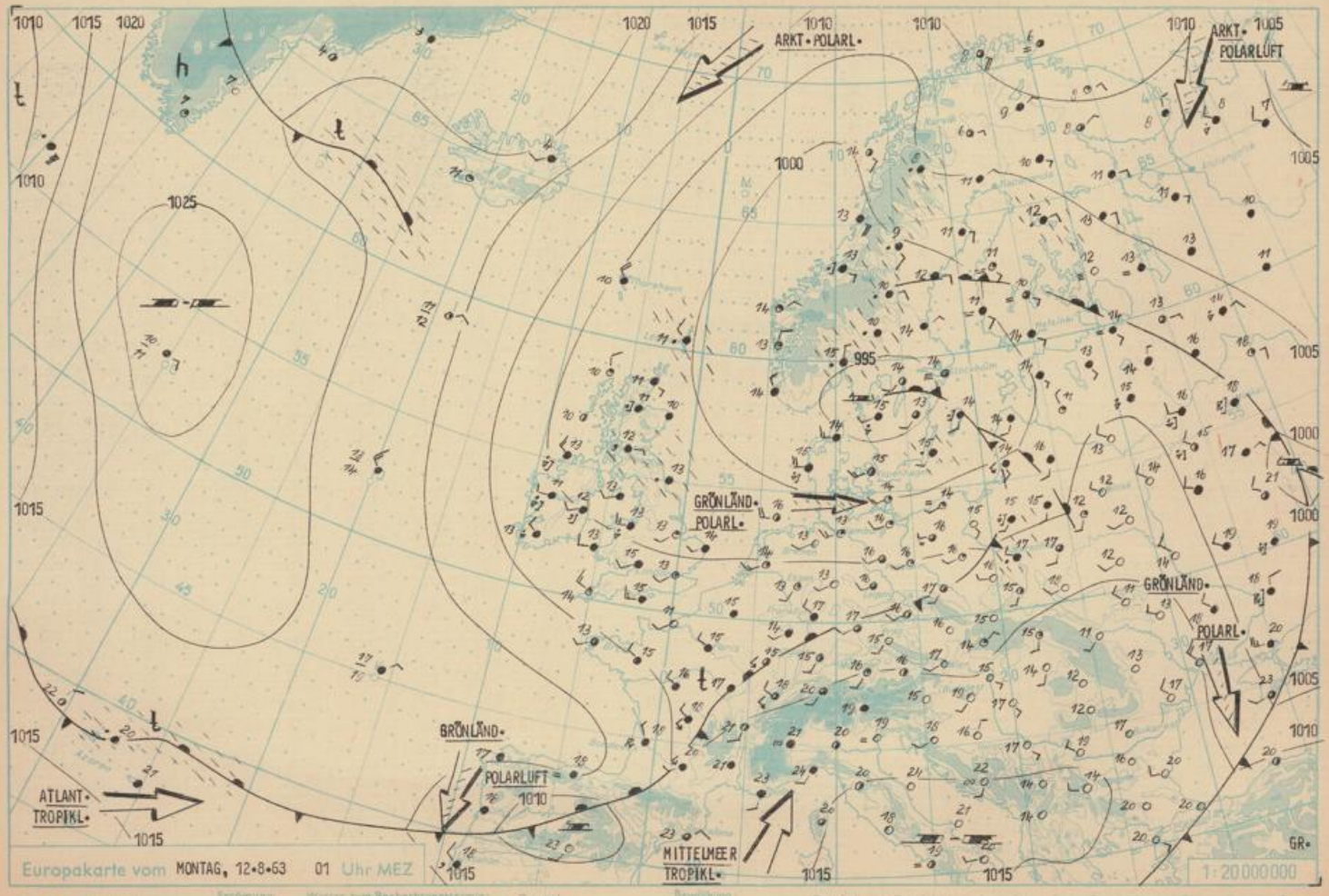

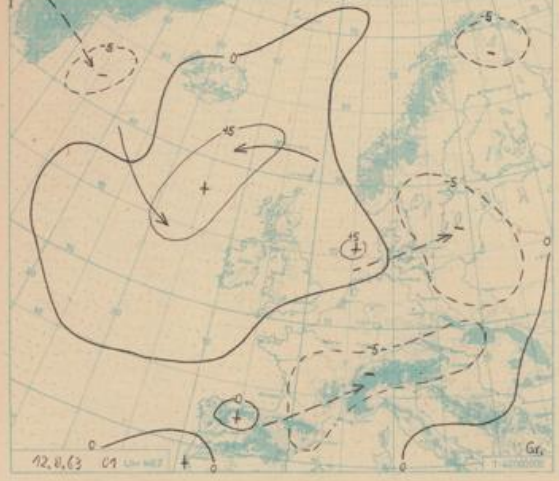

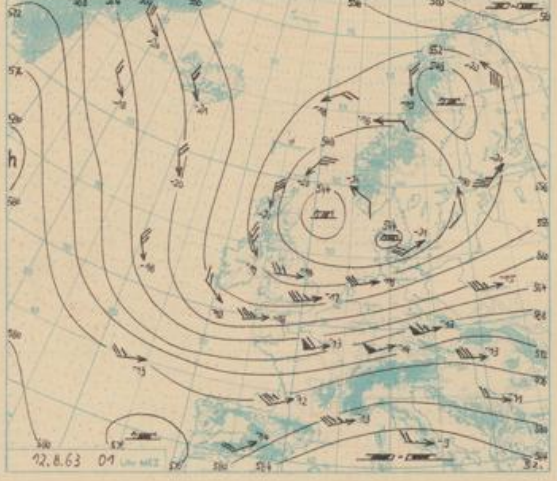

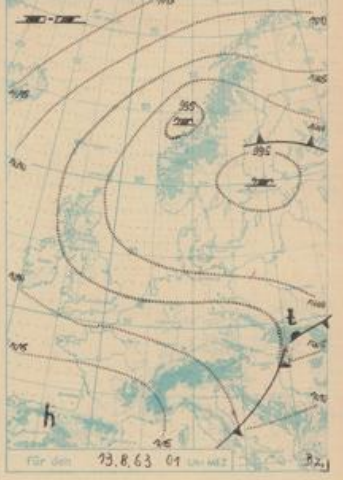

WETTERLAGE UND WETTERENTWICKLUNG: Auf der Südseite des von der Nordsee mit etwa 25 km/h ostnordostwärts gezogenen Tiefs drang am Sonntag mit mäßigen bis starken, im Gebirge stürmischen Winden ein neuer Schwall Meereskaltluft ostwärts. In ihm kam es verbreitet zu Schauern, im Norden der DDR auch zu Gewittern, die örtlich 18 mm Niederschlag ergaben. Die Tageshöchsttemperaturen lagen bei meist 2 bis 6 Stunden Sonnenscheindauer um 1-5 grd höher als am Vortag und erreichten maximal 24 °C. An der Kaltfront hat sich ab Sonntagmittag über Frankreich eine Welle gebildet, in deren Bereich vielfach gewittrige Niederschläge auftraten.

Sie wird südlich von uns nach Osten abziehen, so daß noch immer kein Luftmassenwechsel erwartet werden kann.

VORHERSAGE FÜR DIENSTAG, AUSGEGEBEN AM MONTAG UM 10.30 UHR: Bei schwachen bis mäßigen südwestlichen Winden überwiegend wolkig und zeitweise, meist geringer Niederschlag. Tageshöchsttemperaturen 18-23, tiefste Nachttemperaturen meist 10-15 °C.

WEITERE AUSSICHTEN: Wechselhaft, dabei Wetterberuhigung und allmählicher Temperaturanstieg.

Bz.

Täglicher Wetterbericht des Meteorologischen und Hydrologischen Dienstes der DDR. Herausgeber: Mitteldeutsche Wetterdienststelle, Leipzig O 27, Leninstr. 169, Fernr. Sammel-Nr. 84271