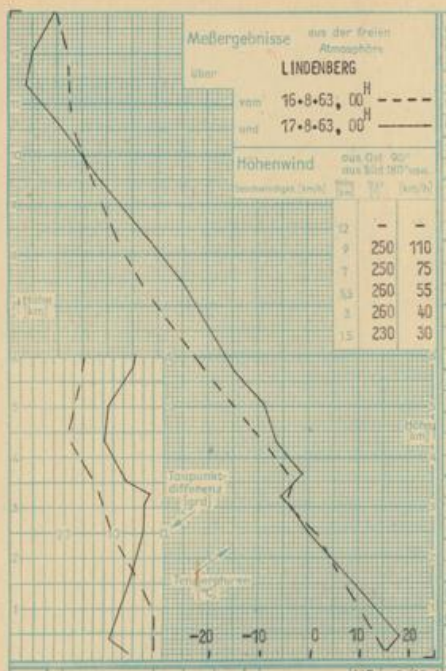

12	–	–
9	250	110
7	250	75
5,5	260	55
3	260	40
1,5	230	30

FREITAG, DEN 16.8.63 — SONNABEND, DEN 17.8.63

Stationen (Höhenlage in m ü. NN, Höhe der Registrierungen Fürbo über Grund, Grund Stationshöhe)	See-höhe	13 Uhr gestern Wind km/h	Wetter 13 Uhr	Temp. 13h °C	Tau °C	19 Uhr Wind km/h	Wetter 19 Uhr	Temp. 19h °C	Tau °C	Luftdruck	01 Uhr heute Wind km/h	Wetter 01 Uhr	Temp. 01h °C	Tau °C	07 Uhr Wind km/h	Wetter 07 Uhr	Temp. 07h °C	Tau °C	Niederschlag 19-07 Uhr mm	Temp. Tmin. 19-07	Temp. Tmax. 07-19	Niederschlag 24 Std. mm	Schneehöhe cm	07h
Arkona	41	SW 35	◑	17	3	WSW 20	⊙•	1011	16	6	SW 10	○	11	1	SSE 5	●	1011	15	3	18	10	3	0	•
Warnemünde	13	WNW 25	◔	17	5	S 5	⊙▽	1011	15	3	SSE 5	=◑	13	2	SE 5	•| ●	1010	13	2	19	9	9	06	•
Greifswald-Wieck	3	W 20	◑	19	9	N 5	≡⊙	1012	14	2	C	○	11	2	S 5	●	1011	14	3	20	9	5	1	•
Schwerin	66	WSW 25	≡| ●	17	5	SW 5	◔	1012	17	6	ESE 5	• ●	13	2	SE 5	• ●	1010	14	3	19	12	9	02	•
Weisser Hirschberg	26	WSW 25	=◑	20	11	SW 10	=◔	1012	19	12	ESE 5	•| ●	12	2	ESE 10	=⊙•	1009	14	3	21	11	9	0	•
Teterow	50	W 20	=◑	17	6	NE 5	=⊙▽	1012	15	3	S 5	=○	11	1	S 5	•| ●	1010	14	2	19	11	4	01	•
Neustrelitz	70	WSW 25	◑	18	9	WSW 5	⊙▽	1012	18	8	SE 5	=●	9	0	E 5	=⊙•	1010	13	2	20	9	8	0	•
Ueckermünde	7	W 20	◑	18	8	WSW 5	○	1012	17	7	S 5	=○	10	1	S 5	=●	1011	13	3	20	9	6	•	•
Gardelegen	48	W 25	◑	19	10	SSW 5	↑◑	1013	18	6	C	=⊙▽	14	3	SE 5	=●	1009	15	4	21	14	13	0	•
Magdeburg	85	W 25	◑	20	13	C	◑	1012	18	8	SE 5	●	15	3	SE 10	●	1009	14	2	21	14	12	•	•
Wernigerode	240	WSW 30	●	18	11	SSW 10	◑	1012	18	9	SSW 5	●	16	7	SSW 20	●	1008	16	9	20	15	13	•	•
Potsdam	98	W 25	◑	20	12	WSW 5	◔	1013	19	11	S 20	○	16	6	SE 15	=●	1011	14	3	22	13	11	•	•
Angermünde	60	SW 25	◑	19	9	SW 5	◔	1012	19	12	WSW 5	=●	11	2	SSE 5	●	1011	14	4	21	11	9	•	•
Frankfurt/Oder	47	W 15	◑	19	10	W 5	◔	1013	18	12	SW 5	=◔	13	4	SE 5	=●	1012	14	6	22	12	10	•	•
Halle - Kröllwitz	115	WSW 10	◑	19	11	S 5	●	1013	19	10	C	=◑	16	6	SSE 10	=●	1009	14	5	21	13	12	•	•
Wittenberg	108	SW 25	◑	20	11	W 5	◑	1013	19	8	E 5	=●	14	3	E 10	=●	1011	13	3	21	12	11	•	•
Leipzig-Mokau	137	W 25	◑	20	11	C	◑	1013	20	12	SSE 10	◑	13	2	SSE 15	=●	1011	13	4	21	10	9	•	•
Collmberg (Lindenberg)	370	W 40	◑	17	10	W 5	◑	1012	18	10	–	–	–	–	SSW 45	●	1010	16	10	19	16	11	•	•
Cottbus	71	W 15	=◑	20	12	W 5	◔	1013	19	10	W 5	=◑	13	5	SE 5	=○	1011	15	6	22	11	7	•	•
Karlsmorsthein	496	SW 25	◑	18	12	SW 5	●	1013	15	6	S 10	=○	11	3	SE 5	●	1009	11	3	18	10	8	•	•
Erfurt-B.	316	WSW 25	◑	19	10	W 5	◑	1013	17	10	S 10	●	14	4	S 20	●	1008	15	7	20	12	11	•	•
Gera	303	WSW 15	◑	18	10	C	◑	1013	18	11	SSE 5	=◑	13	4	SSE 10	●	1010	14	5	20	10	9	•	•
Plauen	408	W 20	◑	19	12	S 5	◑	1014	17	11	WSW 5	○	10	3	SW 5	●	1011	12	4	21	8	7	•	•
K.Marx-Stadt	370	WNW 15	◑	19	11	SW 10	◑	1014	18	9	SE 10	○	10	3	SE 5	●	1011	14	5	20	9	6	•	•
Dresden-Klotzsche	226	W 25	=◑	20	9	WNW 5	◑	1013	19	11	S 5	○	13	4	SE 5	=◑	1011	13	4	22	10	10	•	•
Görlitz	238	W 20	◑	18	10	NW 5	◑	1014	18	11	S 5	=○	11	3	S 10	=◑	1012	15	6	21	10	7	•	•
Brocken ⊠	1157	WSW 45	↑ ≡●	7	0	SW 35	⊙▽	1462	9	2	S 45	●	9	4	SSW 35	●	1429	9	3	10	8	7	0	•
Geisselsberg ⊠	920	SW 25	◑	13	7	SW 20	◑	1477	12	5	SSE 25	◔	11	5	SSE 35	●	1431	11	5	15	10	9	•	•
Fichtelberg ⊠	1213	WNW 25	◑	11	8	W 15	◑	1486	11	8	WSW 20	○	8	4	SSW 20	●	1457	10	4	14	8	6	•	•
Geisingberg □	824	WSW 5	◔	15	10	SE 5	◑	920	13	7	SW 10	○	12	7	S 5	●	917	13	6	16	11	7	•	•

Wasserstände heute früh, Änderung gegen Morgen und Abfluß

	Pegel-Station	cm	+/-	m³/s		Pegel-Station	cm	+/-	m³/s
Werra	Meiningen	98	+ 4	7,75	Saale	Golzern	107	+ 3	18,4
	Gerstungen	85	+10	13,6		Bad Dürrenberg	104	+ 4	–
Elbe	Schöna	91	+21	–		Niederschlema	76	– 3	3,84
	Dresden	54	+ 5	64,2	Mulde	Erlln	104	– 1	–
	Torgau	74	0	70,2		Rudolstadt	–	–	–
	Wittenberg	123	0	–		Naumburg-Grochlitz	170	+ 2	31,5
	Barby	69	– 3	164		Halle-Trotha UP	138	– 2	59,0
	Magdeburg-R.	122	0	153		Calbe-Grizehne	200	– 4	45,0
	Wittenberge	96	– 5	206		Nägelstedt	81	– 5	1,27
	Dorchau	126	– 3	247		Laucha	209	+ 1	17,5
	B. Liebenwerda	58	0	–	Pleiße	Greiz	–	–	–
						Zeitz	–	–	–

Rhine	Treseburg	–	–	–	Weiße Elster	Bautzen	20	– 1	0,80
	Hadmersleben	–	–	–	Spree	Fürstenwalde UP	55	– 4	–
Weser	Fürstenberg UP	128	+ 2	–		Berlin-Müchen-dorf-Schleuse UP	278	– 4	–
	Zehdenick UP	184	–16	–	Oder	Fürstenberg	205	+ 1	130
	Berlin-Spandau-Schleuse UP	326	0	–		Frankfurt	135	– 3	–
	Brandenburg UP	102	– 2	–		Finow Hohensaaten-Westschleuse BP	163	0	223
	Rathenow UP	84	0	–			218	– 1	–
	Havelberg	136	+ 1	–	Neiße	Görlitz-Hirschwk.	115	+ 3	–
						Guben	–	–	–

Sonnenscheindauer gestern in Std.

	astronom. möglich	wirklich
Warnemünde	14,9	9,0
Potsdam	14,7	11,8
Erfurt	14,5	9,5
Fichtelberg	14,5	10,8

Lufttemperatur Mittel gestern

Mittel:	14,8
Schwerin Abw. v. Normal	–1,5
Mittel:	16,2
Potsdam Abw. v. Normal	–0,7
Mittel:	16,1
Leipzig Abw. v. Normal	–1,1

Gesamtstrahlung

Wahnsdorf b. Dresden gestern 464 cal/cm²

Erdbodentemperatur heute 07

Tiefe	Schwerin	Potsdam	Leipzig
5 cm Höhe	9,3	10,6	9,1
Tiefe 2 cm	13,7	15,5	13,0
5 cm	14,0	15,6	13,6
10 cm	14,7	16,0	14,3
20 cm	15,7	17,1	16,3
50 cm	17,0	19,4	18,0
100 cm	17,0	19,2	17,5

(Calme) = Windstille, X = schwache umlaufende Winde, Niederschlagsmenge: 0 = weniger als 0,05 mm, 01 = 0,1 mm, 1 = 1 mm usw., Schneehöhe: 0 = weniger als 0,5 cm, 1 = 1 cm usw. + = Schneedecke durchbrochen, ++ Schneeflecken

MD WV 301 (58)

Sämtliche Zeitangaben in MEZ (Mitteleuropäische Zeit)

Mit der DDR am 29. 8. 51 VIII-K2-O-O-2 31 Nr. 214 Ag 917/63

Täglicher Wetterbericht

des
Meteorologischen und Hydrologischen Dienstes
der
Deutschen Demokratischen Republik

Herausgeber: Mitteldeutsche Wetterdienststelle Leipzig
Leipzig O 27, Leninstraße 169 · Fernruf Sammel-Nr. 84271
Telex: 051-246

Dieser Bericht erscheint täglich, nur im Postbezug erhältlich.
Monatsgebühr: DM 4, (einschl. Zustellungsgebühr und sämtlicher Beilagen).
Nachdruck auch auszugsweise, ohne Genehmigung nicht gestattet.
Bei unregelmäßiger Lieferung sind Beschwerden an das Zustellpostamt zu richten.

Postversandort: Leipzig | 17. Jahrgang | Sonnabend, den 17. August 1963 | Nr.: 229 | Beilage Nr.: --- | Index Nr.: 30086

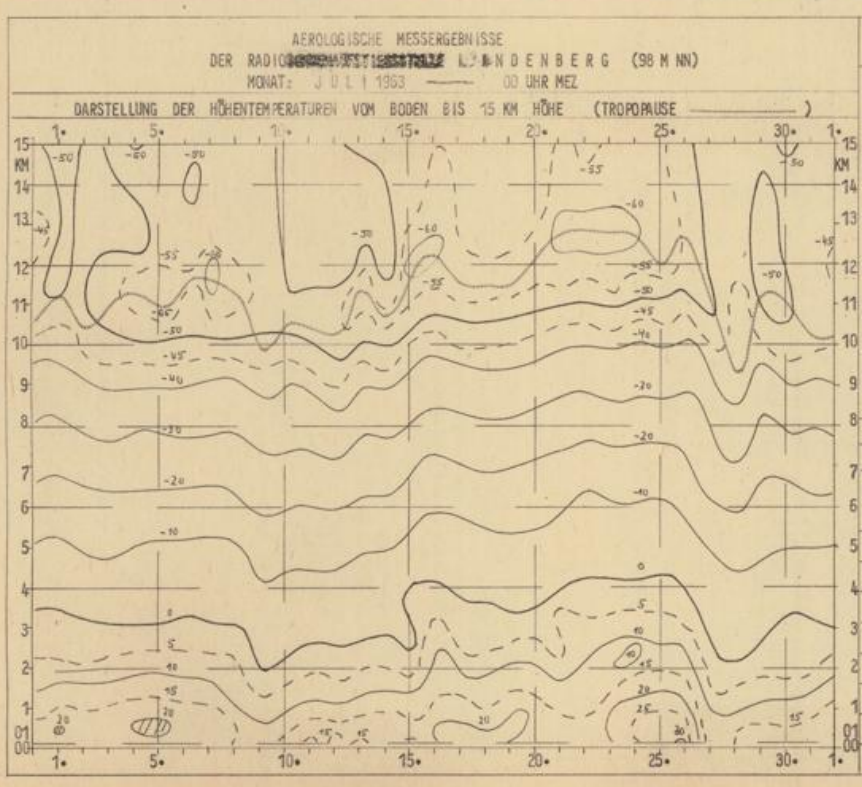

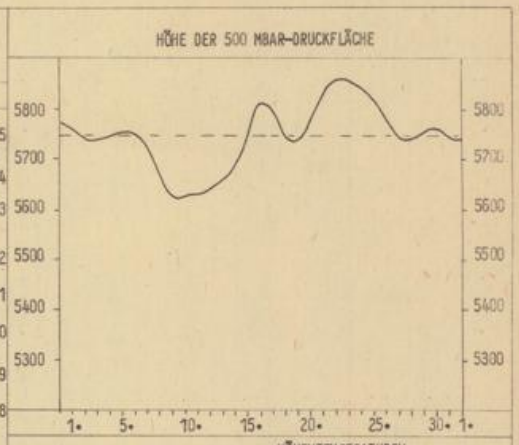

HÖHENTEMPERATUREN

HÖHE KM	ZUGEORDNETE HAUPTISOBAREN-FLÄCHE MBAR	MONATS-MITTEL	TEMPERATUREN MAX.	DATUM	MIN.	DATUM	ANZAHL DER AUFSTIEGE
16,0	100	–52,3	–47,9	9.	–55,9	23.	22
12,0	200	–53,9	–46,6	27.	–61,4	7.	26
9,0	300	–41,2	–36,1	24.	–47,4	12.	28
7,0	400	–25,5	–19,2	22.	–32,5	28.	29
5,5	500	–13,9	– 8,4	22.	–18,9	9.	30
3,0	700	0,8	7,1	24.	– 5,8	10.	31
1,5	858	10,3	18,8	25.	3,6	9.	31
BODEN	0,1	15,7	22,4	25.	10,3	27.	31

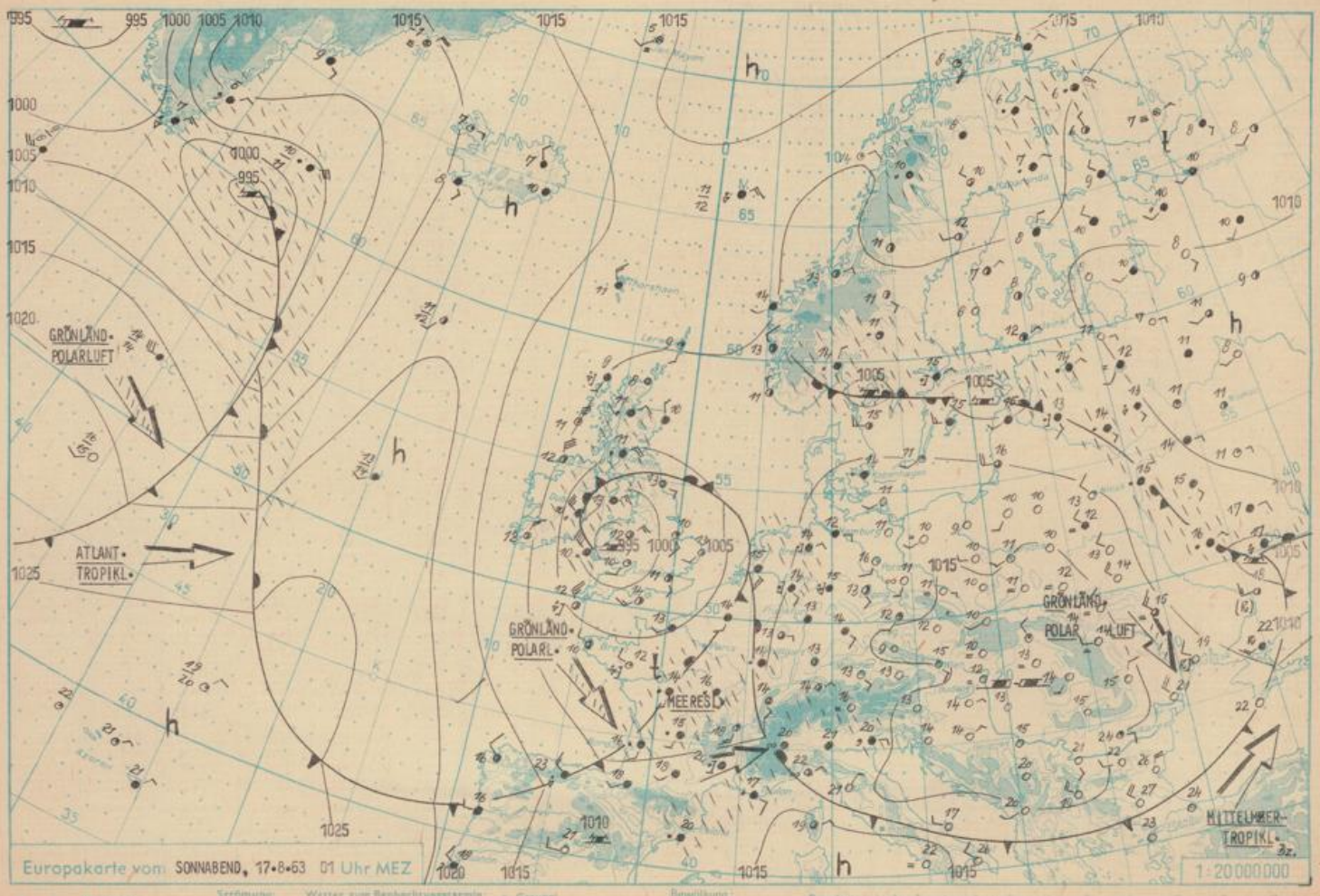

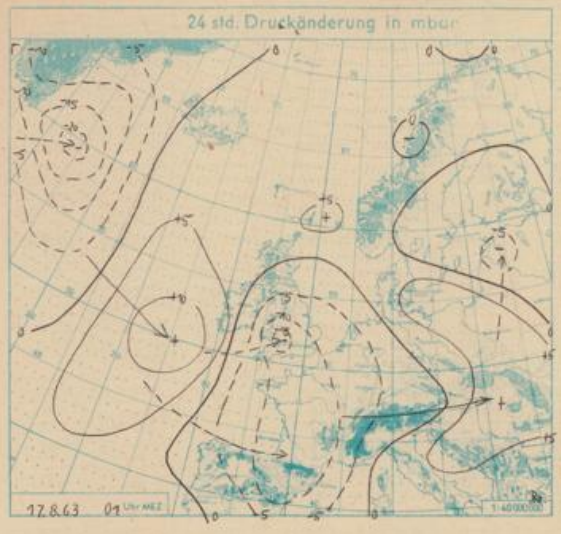

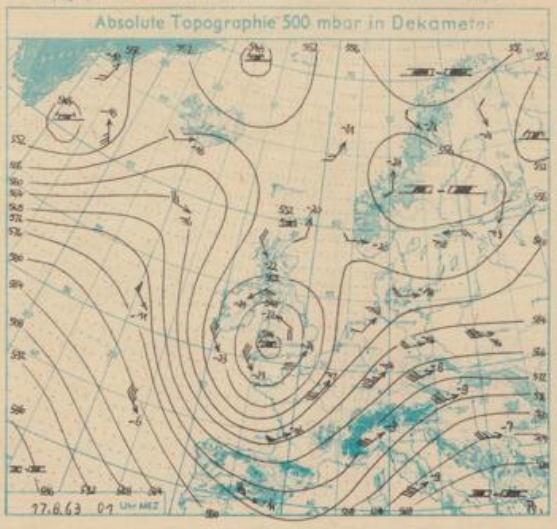

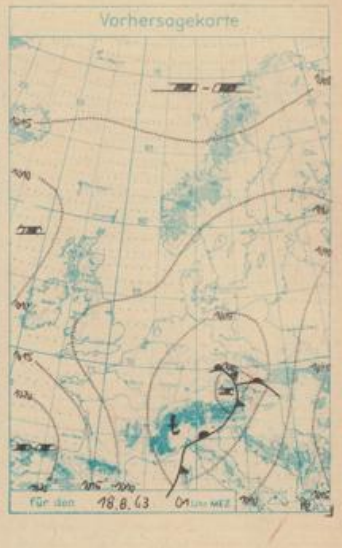

WETTERLAGE UND WETTERENTWICKLUNG: Am Freitag lag unser Gebiet im Bereich eines Hochdruckkeils. Dabei traten nur unbedeutende Schauer auf, und die Tagestemperaturen erreichten (bei mehr als 10 Stunden Sonnenscheindauer im Süden und etwas weniger im Norden) Höchstwerte um 20 °C. - Interessant war die Entwicklung eines Tiefdruckgebietes über den Britischen Inseln, das sich zum Sturmtief entwickelte. Es verlagerte sich nach Nordosten, schlug aber in der Nacht zum Sonnabend wieder einen südlichen Kurs ein. Seine Ausläufer sind am Sonnabendfrüh bis Ostfrankreich vorgedrungen und verursachen dort Aufgleitniederschläge. Diese Regengebiete werden am Sonntag im Zusammenhang mit einer Tiefdruckrinne über unser Gebiet hinwegziehen.

VORHERSAGE FÜR SONNTAG, AUSGEGEBEN AM SONNABEND UM 10.30 UHR: Bei schwachen bis mäßigen südlichen Winden bedeckt bis wolkig, teilweise noch Regen oder Schauer, die vereinzelt gewittrig sein können. Tageshöchsttemperaturen um 20 °C. Tiefste Nachttemperaturen um 13 °C.

WEITERE AUSSICHTEN: Nicht niederschlagsfrei, mäßig warm.

Pe.

Täglicher Wetterbericht des Meteorologischen und Hydrologischen Dienstes der DDR, Herausgeber: Mitteldeutsche Wetterdienststelle, Leipzig O 27, Leninstr. 169, Fernr. Sammel-Nr. 84271