

Wetterkarte

des Deutschen Wetterdienstes - Wetterämter München u. Nürnberg

Postbezug monatlich 2,- DM
Verlagsort: München. Erscheint täglich.

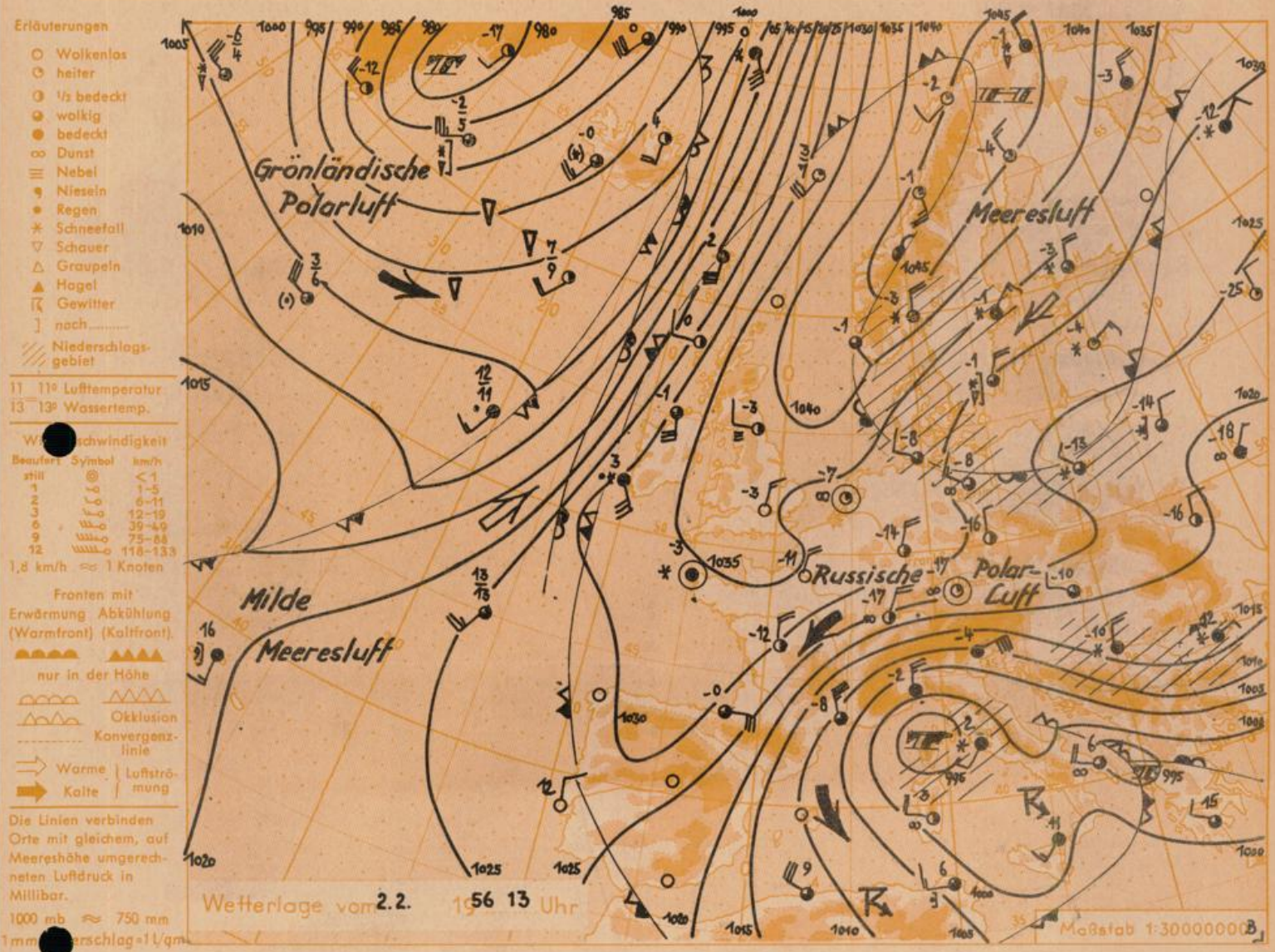
Bei unregelmäßiger Lieferung
bitte Beschwerden immer an das
Zustellpostamt richten

(13b) München 15, Bavariaring 10, Telefon 54961
(13a) Nürnberg, Hochhaus am Plärrer, Telefon 61200, 61206

7. Jahrgang 1956

Donnerstag, 2. Februar 1956

Nummer 33



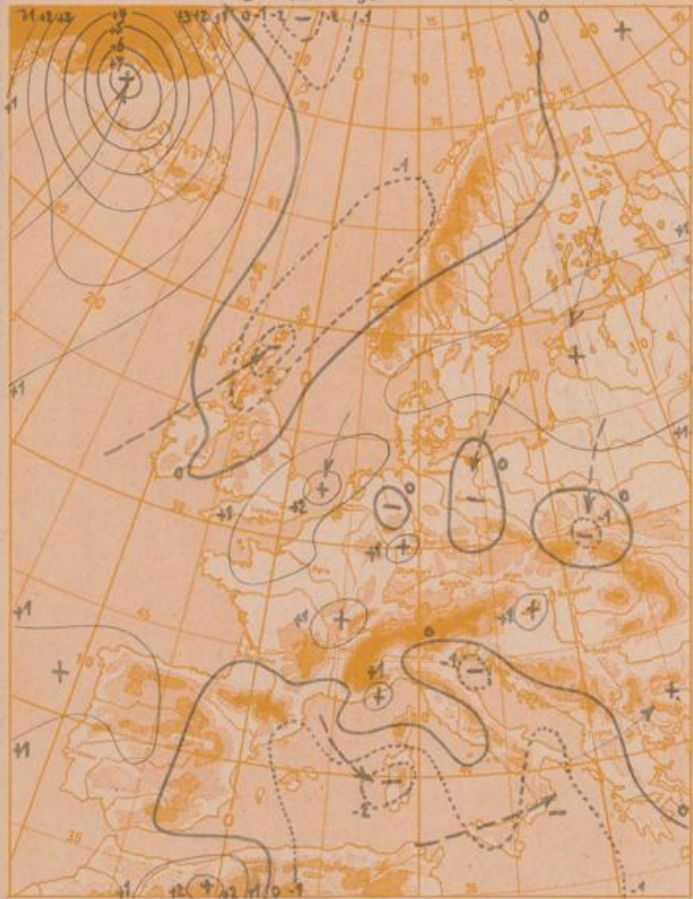
Übersicht: Innerhalb der eingedrungenen russischen Polarluft sind seit gestern die Temperaturen in allen Höhen noch weiter zurückgegangen. Auf der Zugspitze wurden -29 Grad erreicht. Auch in Bodennähe lagen die Temperaturen noch tiefer als am Vortag. Am kältesten war es in der vergangenen Nacht im Alpenvorland und in den Alpentälern, wo örtlich -28 Grad gemessen wurden. Um das skandinavische Hoch ist aus dem Nordmeer etwas mildere Luft herangeführt worden und hat über den Ostseeländern zu merklicher Frostmilderung geführt. Da diese Luft nur langsam auf Deutschland übergreift, wird sich ihre Einwirkung besonders in Bayern durch die vorhandene Schneedecke stark abschwächen.

Vorhersage für Freitag, den 3. 2. 1956, ausgegeben am 2. 2. 16 Uhr:
Südbayern und Donaugebiet: Teils heiter, teils stärker bewölkt, einzelne Schneefälle. Temperaturen etwas ansteigend, aber immer noch mässiger bis strenger Frost. Schwache bis mässige Winde aus NO - O. Hz.

Nordbayern und Bayer. Wald: Bewölkungszunahme und zeitweise etwas Schneefall. Leichte Milderung des sehr strengen Frostwetters. Mittagstemperaturen bis -10 ansteigend. Nächtliche Tiefstwerte um -15 Grad. Mässige Winde aus NO - O.

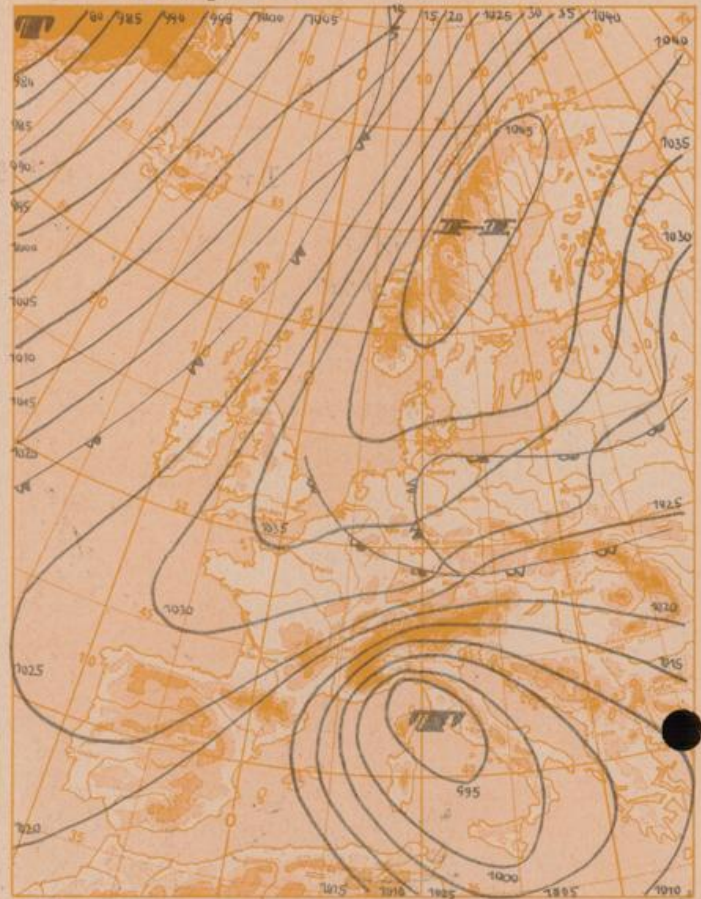
Weitere Aussichten für Bayern: Noch keine wesentlichen Änderungen.

Dreistündige Druckänderung von 10-13 Uhr
und bisherige Zugrichtung der Druckänderungsgebiete
am **Donnerstag, 2. Februar 1956**



Vorhersagekarte für morgen

Freitag, 3. Februar 1956 7 Uhr



Maßstab
1 : 40 000 000

Beobachtungen von (□ = Bergstationen)	See- höhe m	Mittwoch 19 Uhr 1.2.56 gestern			7 Uhr heute			Donnerstag 13 Uhr 2.2.56 heute			höchste Temperatur gestern d. Nacht 7-19 Uhr		niedrigste Temperatur Temp. o. Boden 21-7 Uhr		Sonnenschein- dauer gestern in Std.	Nieder- schlag in mm (y. 7-2 h)	Schnee- höhe in cm heute?	
		Temp. °C	Wind (Rkt.)	Wetter	Temp. °C	Wind (Rkt.)	Wetter	Luftdruck in Stationshöhe mb	Temp. °C	Wind (Rkt.)	Wetter	gestern d. Nacht 7-19 Uhr	19-7 Uhr					
Bad Kissingen	223	-20	NNE 3	☉	-18	NNE 3	☉	1001	751	-13	NE 2	☉	-16	-20	-20	8.3	.	2
Würzburg	259	-19	E 3	☉	-19	N 2	☉	996	747	-14	ENE 1	☉	-15	-21	-22	6.2	.	FI.
Coburg	336	-21	ENE 2	☉	-20	E 3	☉	986	739	-14	ESE 2	☉	-16	-22	-29	X	.	7
Bamberg	382	-20	NE 5	☉	-20	NE 3	☉	979	734	-16	NE 3	☉	-16	-21	-22	X	.	3
Nürnberg	311	-19	NNE 1	☉	-19	NNW 2	☉	977	741	-15	NNE 3	☉	-14	-21	-22	6.7	.	FI.
Ansbach	440	-19	NE 3	☉	-20	Stille	☉	973	730	-16	ENE 2	☉	-15	-21	-22	7.3	.	2
Weißenburg	435	-17	NNE 4	☉	-21	NNE 2	☉	971	728	-15	NE 3	☉	-15	-22	-23	4.9	0.0	3
Hof	566	-22	NNW 4	*] ☉	-22	N 5	☉	956	717	-19	NNW 3	☉	-22	-24	-23	7.2	0.0	5
Bayreuth	358	-21	NE 4	☉	-20	NE 4	☉	982	737	-17	NNE 4	☉	-18	-21	-21	7.1	.	4
Weiden	396	-20	N 2	☉	-20	NE 2	☉	976	732	-15	NE 3	☉	-16	-23	-24	7.6	.	7
Großer Falkenstein □	1307	-26	NE 3	☉	-25	NNE 3	☉	863	647	-22	SE 3	☉	-19	-26	-29	7.5	.	100
Regensburg	334	-17	NE 5	☉	-18	NE 3	* ☉	983	737	-15	NE 4	☉	-16	-21	-22	5.9	0.0	5
Passau	407	-18	NNW 2	☉	-21	Stille	* ☉	973	730	-15	SE 1	☉	-13	-23	-23	5.5	0.0	12
Kempten	705	-19	NNE 1	* ☉	-28	E 1	☉	936	702	-20	ENE 1	☉	-16	-28	-28	2.3	1	9
Augsburg	480	-17	ENE 2	* ☉	-22	N 1	* ☉	962	722	-16	NNE 2	*] ☉	-15	-22	-27	5.1	0.3	10
München	522	-16	NE 3	* ☉	-20	Stille	☉	957	718	-17	Stille	☉	-15	-22	-22	1.1	0.2	14
Mühldorf	400	-15	ESE 1	* ☉	-20	E 1	☉	975	731	-15	E 1	☉	-14	-21	-22	2.2	0.3	3
Oberstdorf	811	-19	N 2	*] ☉	-27	S 1	☉	921	691	-20	Stille	☉	-14	-28	-36	.	1	22
Garmisch-Partenk.	704	-18	N 2	☉	-25	Stille	☉	934	701	-21	NNW 2	☉	-16	-26	-32	.	0.5	44
Bad Tölz	654	-17	NE 1	* ☉	-27	Stille	☉	941	706	-18	NE 2	☉	-15	-27	-30	3.6	0.3	33
Berchtesgaden	542	-17	N 1	* ☉	-23	Stille	* ☉	955	716	-17	NW 1	☉	-14	-24	-31	.	0.5	28
Hohenpeißenberg □	977	-22	NE 1	* ☉	-24	ENE 2	☉	901	676	-21	ENE 2	☉	-18	-24	-26	.	0.4	40
Wendelstein □	1730	-25	E 1	☉	-27	E 1	☉	814	610	-25	E 4	☉	-17	-27	-28	3.1	0.0	250
Zugspitze □	2982	-27	W 4	☉	-29	E 4	☉	686	514	-24	ESE 5	☉	-21	-29	X	0.1	1	460
Ulm	480	-18	N 2	☉	-23	NW 2	☉	X	X	-17	NE 3	☉	-16	-24	-29	6.1	0.1	12
Hamburg	11	-16	NE 2	☉	-16	WNW 1	☉	X	X	-8	WNW 2	☉	-12	-18	-20	8.3	0.0	5
Berlin	48	-16	NE 3	☉	-17	W 1	* ☉	X	X	-8	NW 3	*] ☉	-15	-19	-20	6.5	0.0	FI.

Beobachtungen vom 2.2.56 7h	Erdbodentemperaturen heute früh in einer Tiefe von 10cm 20cm 50cm 100cm				Luftdruck reduziert auf NN	München Messungen in der freien Atmosphäre 2.2.56 3 Uhr														
	Höhe in km über NN	0.5	0.7	1.0		1.7	2.0	2.4	3.0	3.6	5.0	7.2	7.5	8.6	9.7	14.8				
München-Riem	-0.4	0.1	1.3	2.8	1027.2 mb	Stille	ENE	ENE	ENE	ENE	ENE	ENE	SE	SE	S	S	SSW	WSW		
Nürnberg	x	-7.9	0.1	2.6	1027.4 mb	Temp. in °C	-24	-20	-22	-25	-25	-27	-26	-27	-34	-50	-51	-52	-48	-53
Temperaturtagessmittel vom						gestern: Temp. in °C														
Auf- und Untergänge						Sonne: München 7 ⁴¹ 17 ¹⁵ 0 ⁵³ 10 ²⁸ Nürnberg 7 ⁴⁷ 17 ¹³ 0 ⁵⁹ 10 ²⁶														
München Riem						Wert 1.2.56: -18.5 -2.0 auf 3.2.56														
Nürnberg						Wert 1.2.56: -18.3 0.1 Mondphase: Letztes Viertel														

Nachdruck und öffentlicher Aushang
ohne Genehmigung nicht gestattet