

Wetterkarte

des Deutschen Wetterdienstes
 Amtsblatt der Wetterämter München u. Nürnberg

Postbezug monatlich 2,- DM
 Verlagsort: München. Erscheint täglich.

Bei unregelmäßiger Lieferung
 bitte Beschwerden immer an das
 Zustellpostamt richten

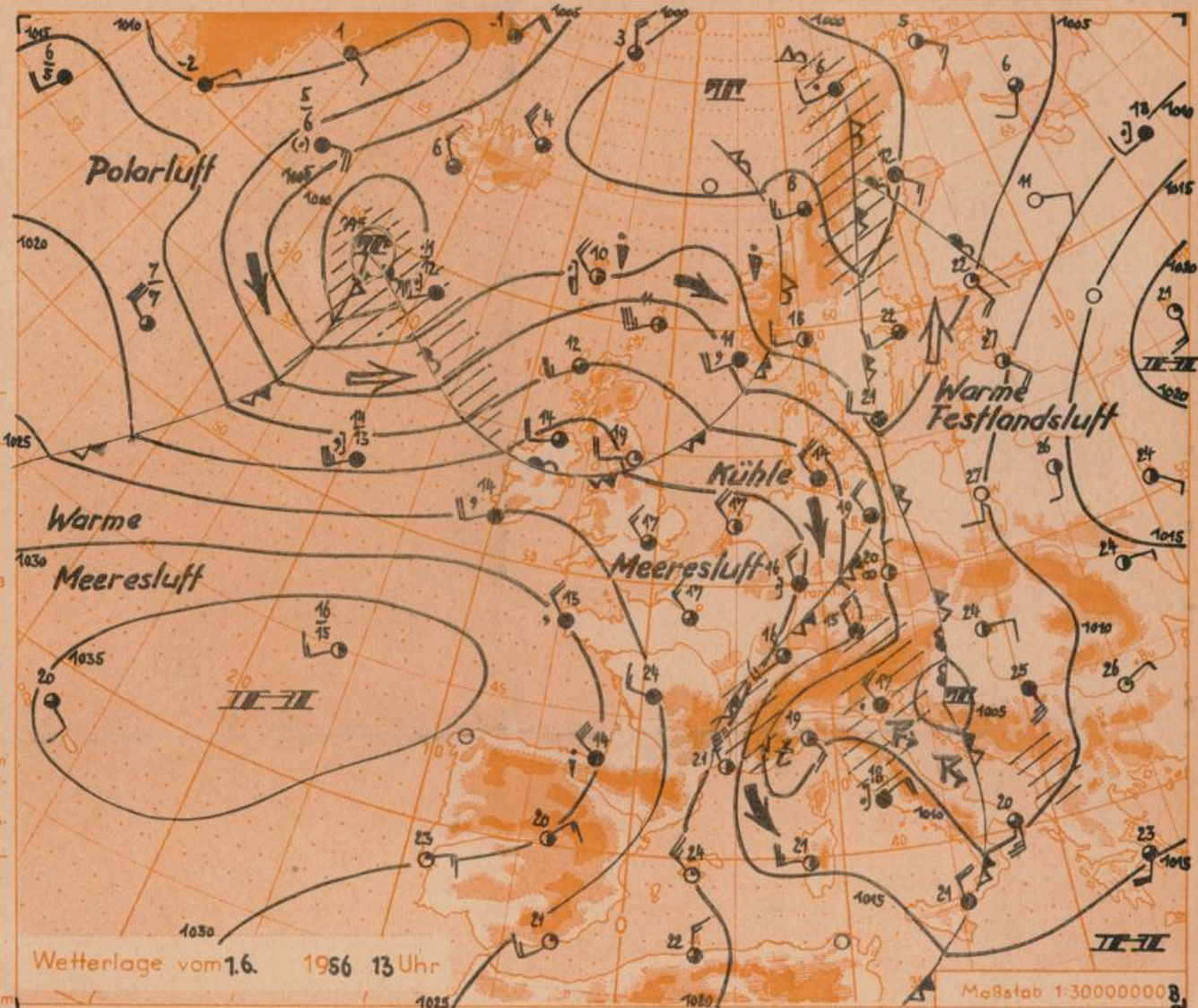
(13b) München 15, Bavariaring 10, Telefon 54961, Postscheck-Kto. München 87610
 (13a) Nürnberg, Hochhaus am Plörrer, Telefon 61200, 61206

7. Jahrgang 1956

Freitag, 1. Juni 1956 mit Beilage

Nummer 153

- Wetterungen
- ☉ Wolkenlos
 - ☁ heiter
 - ☁ 1/2 bedeckt
 - ☁ wolzig
 - ☁ bedeckt
 - ☁ Dunst
 - ☁ Nebel
 - ☁ Niesel
 - ☁ Regen
 - ☁ Schneefall
 - ☁ Schauer
 - ☁ Graupeln
 - ☁ Hagel
 - ☁ Gewitter
 - ☁ nach.....
 - ☁ Niederschlagsgebiet
- 11 11° Lufttemperatur
 13 13° Wassertemp.
- Windschwwindigkeit
- | Beaufort | Symbol | km/h |
|----------|--------|---------|
| 0 | ☉ | < 1 |
| 1 | ☁ | 1-5 |
| 2 | ☁ | 6-11 |
| 3 | ☁ | 12-19 |
| 4 | ☁ | 19-25 |
| 5 | ☁ | 25-30 |
| 6 | ☁ | 30-37 |
| 7 | ☁ | 37-45 |
| 8 | ☁ | 45-55 |
| 9 | ☁ | 55-65 |
| 10 | ☁ | 65-75 |
| 11 | ☁ | 75-88 |
| 12 | ☁ | 88-100 |
| 13 | ☁ | 100-113 |
| 14 | ☁ | 113-133 |
- 1,8 km/h = 1 Knoten
- Fronten mit
- ☁ Erwärmung (Warmfront)
 - ☁ Abkühlung (Kaltfront)
 - ☁ nur in der Höhe
 - ☁ Okklusion
 - ☁ Konvergenzlinie
 - ☁ Wärme Luftströmung
 - ☁ Kalte Luftströmung
- Die Linien verbinden
 Orte mit gleichem, auf
 Meereshöhe umgerech-
 neten Luftdruck in
 Millibar.
- 1000 mb = 750 mm
 1 mm = 10 mm = 1 cm



Wetterlage vom 1.6. 1956 13 Uhr

Maßstab 1:30000000

Übersicht: Der Zustrom kühler Luftmassen aus Westen hat in der freien Atmosphäre einen merklichen Temperaturrückgang zur Folge gehabt. Die Abkühlung beträgt im 24stündigen Vergleich 5 bis 10°. Im Flachland stiegen die Temperaturen tagsüber häufig nicht über 15° an, in den Alpentälern wurden teilweise Mittagswerte von nur 10° gemessen. - Mit Luftdruckanstieg wird die Tiefdruckzone über Mitteleuropa wieder abgeschwächt und das Tief über der Adria bewegt sich ostwärts. Vorübergehend macht sich ein Ausläufer eines über dem Ostatlantik gelegenen Hochs bemerkbar.

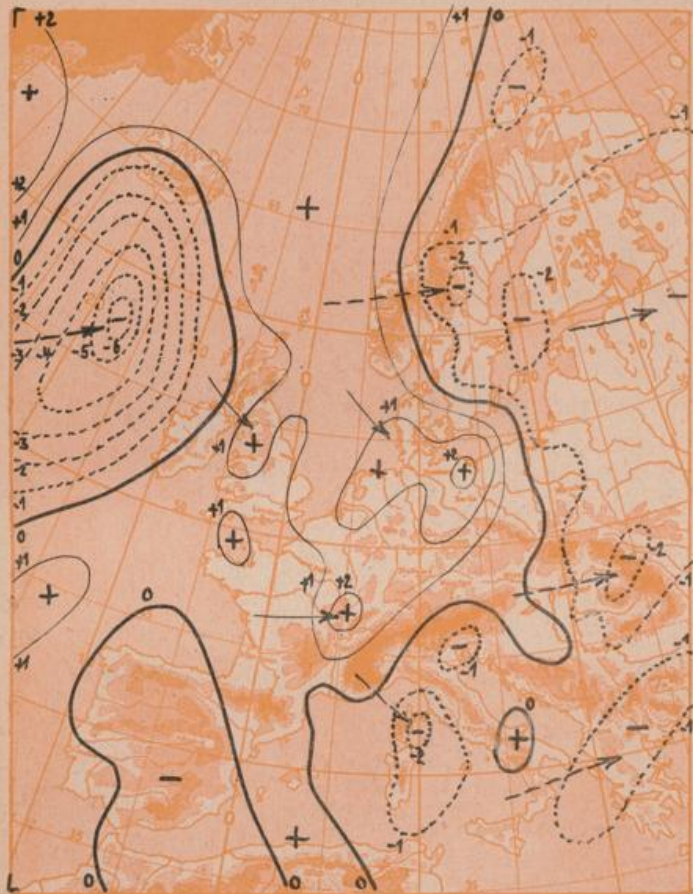
Vorhersage für Samstag, den 2. und Sonntag, den 3.6.1956, ausg. am 1.6., 16 Uhr:
Südbayern und Donaugebiet: Anfangs noch stark bewölkt und besonders in Alpennähe vereinzelte Niederschläge, dann zunehmende Wolkenauflockerung, zeitweise auch heiter. Wieder etwas wärmer mit Mittagstemperaturen zwischen 15 und 20°. Meist nur schwache Winde.

Nordbayern und Bayer. Wald: Anfangs noch stark bewölkt, besonders im Osten und Südosten gelegentlich etwas Regen. Dann von Nordwesten her zögernde Wetterbesserung mit Bewölkungsrückgang. Tageshöchsttemperaturen wenig über 15°.

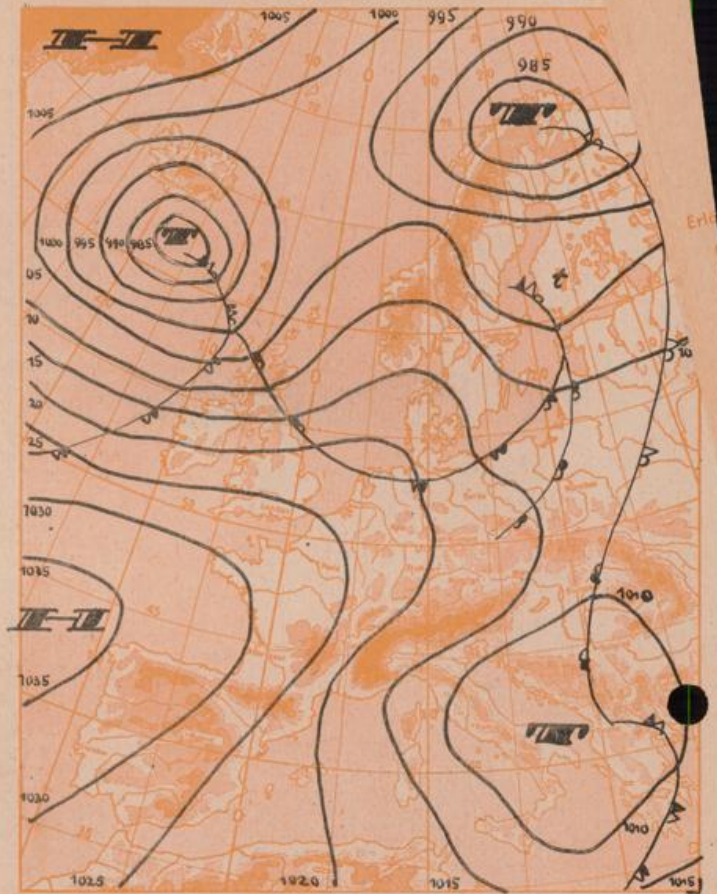
Weitere Aussichten: Wechselhaft, zwischendurch freundlich.

Das Wetteramt Nürnberg gibt seit 1. Mai 1956 ebenfalls eine zweiseitige Wetterkarte heraus. Ab 1. Juli entfallen daher auf unserer Wetterkarte die Vorhersagen für Nordbayern und Bayer. Wald. Voraussichtlich ab Oktober wird auch die Rückseite unserer Wetterkarte in Bezug auf Stationsauswahl eine Änderung erfahren.

Dreistündige Druckänderung von 10-13 Uhr
und bisherige Zugrichtung der Druckänderungsgebiete
am **Freitag, 1. Juni 1956**



Vorhersagekarte für morgen
Samstag, 2. Juni 1956 7 Uhr



Beobachtungen von (□ = Bergstationen)	See- höhe m	Donnerstag, 31.5.56 19 Uhr gestern				Freitag, 1.6.56 7 Uhr heute				13 Uhr heute				höchste / tiefste Temperatur		Relative Temp. a' Boden 21-7 h	Sonnenschein dauer gestern in Std.	Nieder- schlag in mm 7-7 h	Schnee- höhe in cm heute 7
		Temp. °C	Wind (Bft.)	Wetter	Temp. °C	Wind (Bft.)	Wetter	Temp. °C	Wind (Bft.)	Wetter	gestern 3-19 h	d. Nacht 19-7 h							
Bod. Kissingen	223	22	W 2	☉	15	S 1	∞	994	742	14	N 2	☉	23	15	14	6.1	1	.	
Würzburg	259	22	NW 3	☉	14	NW 3	☉	985	739	14	NNW 5	☉	24	13	12	6.3	2	.	
Coburg	336	21	NW 2	☉	13	Stille	☉	975	732	15	NW 3	☉	25	13	12	X	4	.	
Bamberg	382	20	Stille	☉	13	W 1	☉	970	727	14	NW 2	☉	23	12	12	X	60	.	
Nürnberg	311	19	W 2	☉	14	W 1	☉	978	734	15	NW 3	☉	23	12	12	5.6	18	.	
Ansbach	440	20	N 3	☉	13	W 2	☉	965	724	14	NW 3	☉	21	11	11	4.7	26	.	
Weißenburg	435	20	Stille	☉	12	WNW 1	☉	965	724	14	Stille	☉	22	11	9	4.0	6	.	
Hof	566	15	WSW 3	☉	12	WSW 2	∞	948	711	14	NW 4	☉	24	11	9	8.5	26	.	
Bayreuth	358	19	Stille	(☉)	13	Stille	☉	972	729	17	WNW 1	☉	25	13	13	9.4	0.3	.	
Weiden	396	16	NE 1	(☉)	13	SW 2	☉	968	726	14	WNW 1	☉	25	11	10	8.8	20	.	
Großer Falkenstein □	1307	15	ESE 2	☉	8	SW 2	☉	868	651	12	NW 1	☉	18	7	6	8.0	5	.	
Regensburg	334	21	NW 3	☉	12	SW 2	☉	974	731	15	WNW 4	☉	24	11	10	7.3	15	.	
Passau	409	20	W 1	☉	13	SW 1	☉	966	724	18	WSW 2	☉	24	12	12	6.4	9	.	
Kempten	705	12	SSW 2	(☉)	10	SSE 1	☉	936	702	12	WNW 2	☉	20	9	8	8.3	6	.	
Augsburg	480	19	NW 3	(☉)	11	WSW 1	☉	958	710	14	WNW 3	☉	22	9	9	4.6	10	.	
München	522	20	NNW 1	☉	13	WSW 2	☉	953	715	15	WNW 2	☉	22	11	10	6.3	4	.	
Mühlort	400	20	E 1	☉	14	WSW 1	☉	968	726	14	WNW 3	☉	22	11	10	10.0	1	.	
Obertdorf	811	12	W 2	☉	9	Stille	☉	924	693	9	S 2	☉	22	8	7	6.7	3	.	
Garmisch-Partenk.	704	19	NNW 2	☉	11	Stille	☉	934	701	11	C	(☉)	22	11	10	7.2	0.0	.	
Bad Tölz	854	20	N 1	☉	13	WSW 2	☉	939	704	14	N 2	☉	22	11	9	8.8	0.0	.	
Berchtesgaden	542	19	Stille	☉	13	Stille	☉	950	713	13	C	☉	23	12	10	7.9	0.0	.	
Hohenpeißenberg □	977	11	W 5	(☉)	9	WNW 3	☉	903	678	12	NNE 4	∞	17	8	7	7.3	18	.	
Wendelstein □	1730	10	Stille	☉	4	W 4	☉	825	619	5	WNW 5	☉	13	4	4	7.3	4	.	
Zugspitze □	2962	2	ESE 2	(☉)	-3	N 3	☉	708	531	-3	N 5	(☉)	4	-3	-1	5.1	1	395	
Ulm	480	12	WSW 3	(☉)	11	WSW 3	☉	X	X	14	NNW 2	☉	22	9	7	8.3	5	.	
Homburg	11	22	NE 3	☉	12	NW 3	☉	X	X	14	WNW 4	☉	29	12	12	9.6	3	.	
Berlin	48	26	SE 1	☉	18	W 2	☉	X	X	19	WNW 3	☉	30	16	15	12.5	0.0	.	

Beobachtungen von 1.6.56 7h	Erdbodentemperaturen heute früh in einer Tiefe von 10cm, 20cm, 50cm, 100cm.				Luftdruck reduziert auf NN	München Messungen in der freien Atmosphäre 2.6.56 3 Uhr													
	0.5	0.6	1.0	1.5		2.0	2.3	3.0	4.8	5.2	7.5	10.0	10.4	13.7	20.0				
München-Riem	15.5	15.5	15.2	12.8	1014.5 mb	Wind-Richtung	WSW	WSW	W	W	WNW	WNW	WNW	WSW	SSW	ESE	SE	SSE	W
Nürnberg	16.2	17.4	18.3	15.0	1013.2 mb	Wind km/h	5	5	30	20	15	15	15	10	10	35	60	60	10
Temperaturlagsmittel vom 31.5.56						Temp. in °C						gestern: Temp. in °C							
München-Riem	15.0	14.9	Auf- und Untergänge am 2.6.56				Sonne				Mond								
Nürnberg	16.4	16.5	München	4:17	20:07	0:32	12:49	Nürnberg	4:13	20:15	0:34	12:50							

Nachdruck und öffentlicher Aushang
ohne Genehmigung nicht gestattet

Mondphase: 1 Tag nach letzt. Viertel