

Wetterkarte

des Deutschen Wetterdienstes
 Amtsblatt der Wetterämter München u. Nürnberg

Postbezug monatlich 2,- DM
 Verlagsort: München. Erscheint täglich.

Bei unregelmäßiger Lieferung
 bitte Beschwerden immer an das
 Zustellpostamt richten.

(13b) München 15, Bavariaring 10, Telefon 54961, Postscheck-Kto. München 87610
 (13a) Nürnberg, Hochhaus am Pfarrer, Telefon 61200, 61205

7. Jahrgang 1956

Sonntag, 10. Juni 1956

Nummer 162

Erläuterungen

- Wolkenlos
- heiter
- 1/2 bedeckt
- wolkig
- bedeckt
- ∞ Dunst
- ≡ Nebel
- ☉ Niesel
- Regen
- * Schneefall
- ▽ Schauer
- △ Graupeln
- ▲ Hagel
- ⚡ Gewitter
-] nach.....
- /// Niederschlagsgebiet

11 11° Lufttemperatur
 13 13° Wassertemp.

Windgeschwindigkeit

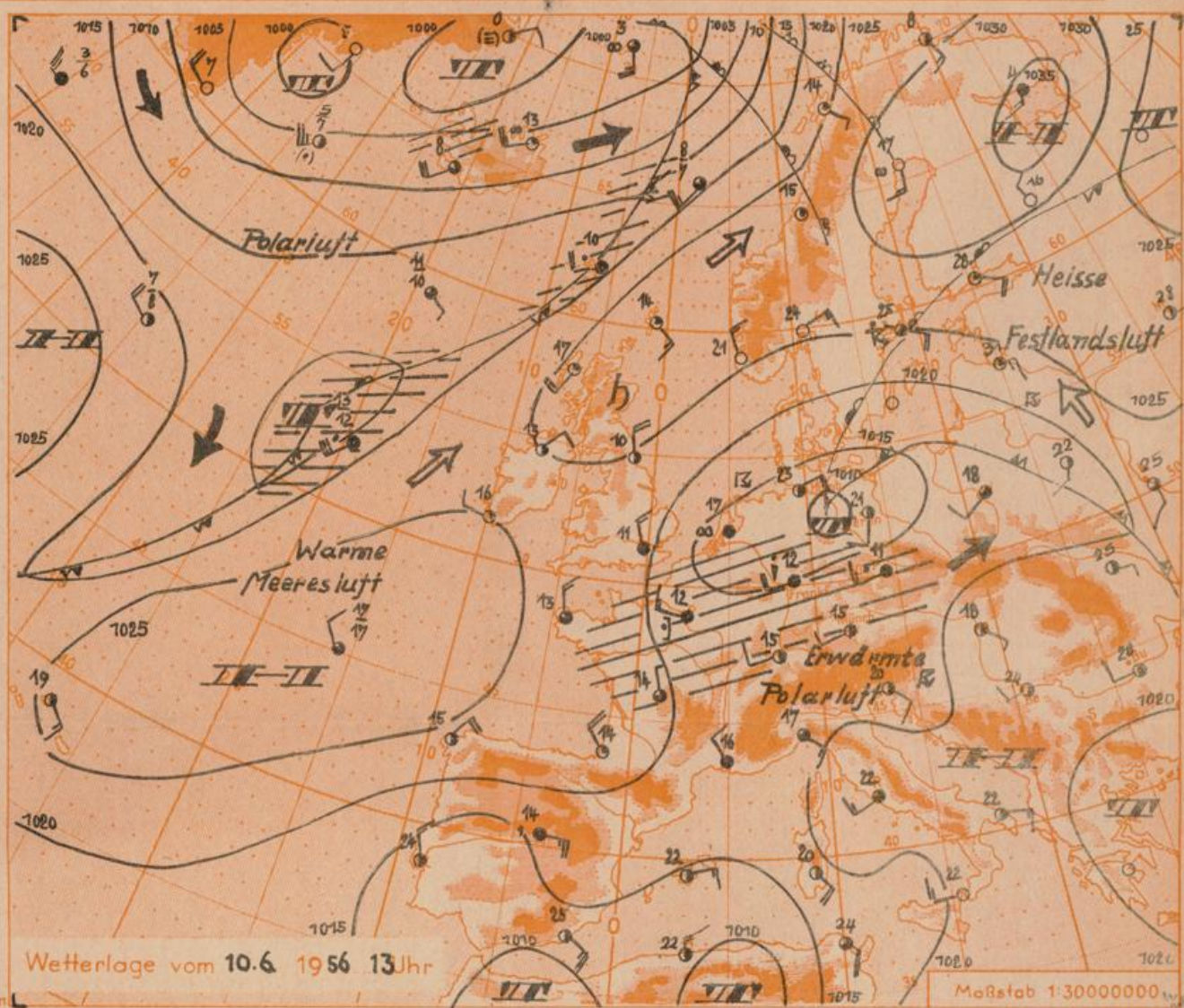
Baufort	Symbol	km/h
0	○	< 1
1	○	1-5
2	○	6-11
3	○	12-19
4	○	20-29
5	○	30-39
6	○	40-49
7	○	50-59
8	○	60-69
9	○	70-79
10	○	80-89
11	○	90-99
12	○	100-109
13	○	110-119
14	○	120-129
15	○	130-139

1,8 km/h ≈ 1 Knoten

- Fronten mit Erwärmung Abkühlung (Warmfront) (Kaltfront)
- ▲ nur in der Höhe
 - Okklusion
 - Konvergenzlinie
 - Warme Luftströmung
 - ← Kalte Luftströmung

Die Linien verbinden Orte mit gleichem, auf Meereshöhe umgerechneten Luftdruck in Millibar.

1000 mb ≈ 750 mm
 mm Niederschlag=11/qm



Wetterlage vom 10.6. 1956 13Jhr

Maßstab 1:30000000

Übersicht: Die am Samstag von der Ostsee bis zur Adria reichende Tiefdruckzone hat sich zum Sonntag mit ihrem Schwerpunkt nach Norddeutschland verlagert. Dabei hielten besonders im Rhein-Main-Gebiet die Regenfälle und Gewitterschauer an, während das südliche Bayern wetterbegünstigt wurde. Die erwähnte Tiefdruckzone wandert langsam südwestwärts weiter und dürfte morgen über den Benelux-Staaten liegen. Auf Grund dieser Luftdruckverteilung macht sich in Bayern mehr und mehr eine südliche Strömung geltend. Die Temperaturen steigen daher an, doch erscheint eine niederschlagsfreie Lage unwahrscheinlich. Die vorhandene Meeresluft ist nämlich bis in große Höhen noch recht feucht und weist zudem ein großes vertikales Temperaturgefälle auf.


Vorhersage für Montag, den 11.6.1956, ausgegeben am 11.6., 7 Uhr:

Südbayern und Donaugebiet: Zeitweise sonnig, sonst veränderlich bewölkt und späterhin Neigung zu örtlichen Gewitterniederschlägen mit Gefahr starker Böen. Hohe Berge zum Teil in Wolken gehüllt. Wärmer als bisher, Höchstwerte um 20°, im Alpengebiet durch vorübergehenden Föhneinschlag noch höher. Winde aus Südost bis Südwest. Ha.

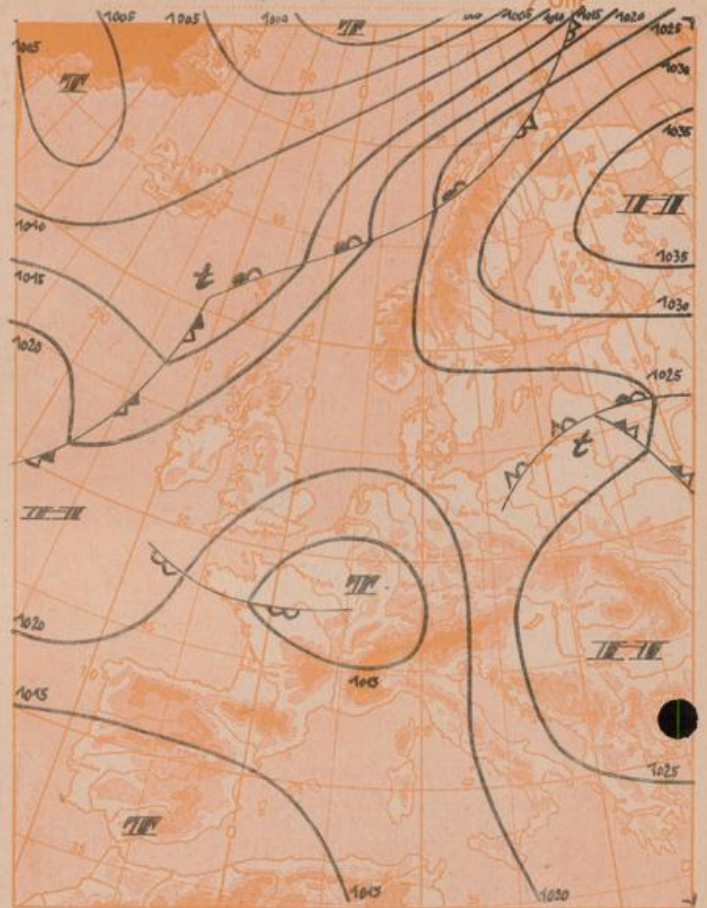
Nordbayern und Bayer. Wald: Wechselnde Bewölkung, teilweise aufheiternd. Vereinzelt Schauer oder Gewitter. Wieder wärmer, Höchsttemperaturen meist über 15°. Nächtliche Tiefsttemperaturen um 10°. Schwache Winde aus Süd bis Südwest.

Weitere Aussichten für Bayern: Zeitweise freundlich mit weiterem Temperaturanstieg, im ganzen jedoch wechselhaft.

Dreistündige Druckänderung von 10-13 Uhr
und bisherige Zugrichtung der Druckänderungsgebiete
am **Sonntag, 10. Juni 1956**



Vorhersagekarte für morgen
Montag, 11. Juni 1956



Beobachtungen von [□ = Bergstationen]	See- höhe m	Samstag, 9. 6. 56 19 Uhr gestern			Sonntag, 10. 6. 56 7 Uhr heute			13 Uhr heute			höchste tiefste Temperatur		tiefste Temp. d. Bodens 21-7 h	Sonnenschein (dauer gestern in Std)	Niederschlag in mm v. 2-7 h	Schneehöhe in cm heute ?		
		Temp. °C	Wind (Bft.)	Wetter	Temp. °C	Wind (Bft.)	Wetter	Temp. °C	Wind (Bft.)	Wetter	gestern 7-19 h	heute 13-19 h						
Bad Kissingen	223	11	SSW 1	•••	10	SSW 1	•••	990	743	11	SSW 2	•••	12	10	9	•	14	•
Würzburg	259	10	NW 3	•••	9	SW 2	•••	986	740	11	W 3	•••	13	9	9	•	13	•
Coburg	336			○			○					○				×		
Bamberg	382	9	W 1	•••	8	W 2	•••	972	729	10	W 2	•••	11	8	8	•	17	•
Nürnberg	311	10	WW 2	•••	10	SW 2	•••	981	736	12	W 3	•••	11	9	9	•	7	•
Ansbach	446	9	WW 2	•••	9	W 4	•••	966	725	11	W 4	•••	11	8	8	•	7	•
Weißenburg	435	9	Stille	•••	9	SSW 3	•••	966	725	14	WNW 1	•••	11	8	7	•	9	•
Hpf	566	8	WSW 3	•••	8	SSW 4	•••	950	712	9	SSW 4	•••	9	8	8	•	14	•
Bayreuth	358	9	WSW 1	•••	9	WSW 3	•••	975	731	10	W 2	•••	9	9	9	•	16	•
Weiden	396	9	W 1	•••	9	W 3	•••	971	728	10	W 2	•••	9	8	8	•	14	•
Großer Falkenstein □	1307	3	SW 4	E	3	SSW 5	E	870	652	5	SW 4	E	3	2	2	•	11	•
Regensburg	334	10	SW 1	•••	10	WSW 2	•••	977	733	14	WSW 3	•••	12	8	8	•	7	•
Fosson	409	8	W 1	•••	8	SW 2	•••	970	728	15	SSW 2	•••	10	8	8	•	8	•
Kempten	705	6	ESE 1	•••	4	SE 1	•••	936	702	13	N 2	•••	9	2	1	•	9	•
Augsburg	480	9	WSW 2	•••	7	WSW 3	•••	959	720	14	WSW 3	•••	11	6	5	•	8	•
München	522	8	WSW 3	•••	5	SSW 1	•••	955	716	15	SW 1	•••	9	6	5	•	9	•
Mühlhof	400	8	SW 2	•••	9	SW 2	•••	971	728	16	W 1	•••	10	7	5	•	8	•
Oberstdorf	811	7	S 2	•••	1	Stille	○	924	693	15	NW 1	•••	9	-1	-2	0.1	6	•
Garmisch-Partenk.	704	9	NE 1	•••	4	SSW 1	•••	935	701	16	NE 2	•••	9	2	1	•	5	•
Bod. Talz	654	6	SW 1	•••	6	S 3	•••	942	706	15	W 1	•••	9	4	3	•	11	•
Berchtesgaden	542	8	Stille	•••	6	Stille	○	953	715	17	N 3	•••	8	6	5	•	0.6	•
Hakenpeißenberg □	977	4	W 4	E	3	W 3	•••	905	679	11	N 2	•••	5	2	1	•	10	•
Wendelstein □	1730	-1	N 4	E	0	Stille	○	827	620	4	WSW 2	•••	-1	-1	-4	•	4	20
Zugspitze □	2962	-8	NW 5	E	-8	WSW 5	•••	709	532	-4	S 4	•••	-7	-7	X	•	11	380
Ulm	480	9	Stille	•••	7	W 1	•••	X	X	16	SSW 2	•••	12	5	4	•	6	•
Hamburg	11	17	N 4	•••	16	NE 3	•••	X	X	23	NE 4	•••	17	14	13	2.2	2	•
Berlin	48	18	Stille	•••	16	S 1	•••	X	X	21	SSE 2	•••	21	15	14	2.1	15	•

Beobachtungen von 10.6.56 7h	Erdbodentemperaturen heute früh in einer Tiefe von 10cm, 20cm, 50cm, 100cm.				Luftdruck reduziert auf NN	München										Messungen in der freien Atmosphäre										10. 6. 56	3 Uhr																														
	10.2	12.1	14.2	13.9		1019.1 mb	Höhe in km über NN	0.5	1.0	2.0	3.0	5.0	7.5	10.0	10.2	11.8	15.0	15.5	18.4	Heute	Wind-Richtung	WSW	W	W	W			WSW	E	E	E	E	SE	ESE	•	Temp. in °C	7	5	-2	-7	-20	-37	-46	-46	-45	-51	-52	•	gestern: Temp. in °C	4	2	-4	-9	-18	-33	-46	-47
München-Riem	10.2	12.1	14.2	13.9	1019.1 mb	10.2	12.1	14.2	13.9	1019.1 mb	WSW	W	W	W	WSW	E	E	E	E	SE	ESE	•	7	5	-2	-7	-20	-37	-46	-46	-45	-51	-52	•	4	2	-4	-9	-18	-33	-46	-47	-48	-53	-53	-53											
Nürnberg	11.4	12.6	14.7	14.9	1016.4 mb	11.4	12.6	14.7	14.9	1016.4 mb	WSW	W	W	W	WSW	E	E	E	E	SE	ESE	•	7	5	-2	-7	-20	-37	-46	-46	-45	-51	-52	•	4	2	-4	-9	-18	-33	-46	-47	-48	-53	-53	-53											

Temperaturtagesmittel vom 9.6.56
 Auf- und Untergänge am 11. 6. 56
 München 413 Sonne 20³⁴ 7¹¹ Mond 22²⁰
 Nürnberg 409 Sonne 20²² 7¹¹ Mond 22²⁷
 Mondphase: 3Tg. nach Neumond
 Nachdruck und öffentlicher Aushang ohne Genehmigung nicht gestattet