

# Wetterkarte

des Deutschen Wetterdienstes  
 Amtsblatt der Wetterämter München u. Nürnberg

Postbezug monatlich 2,- DM  
 Verlagsort: München. Erscheint täglich.

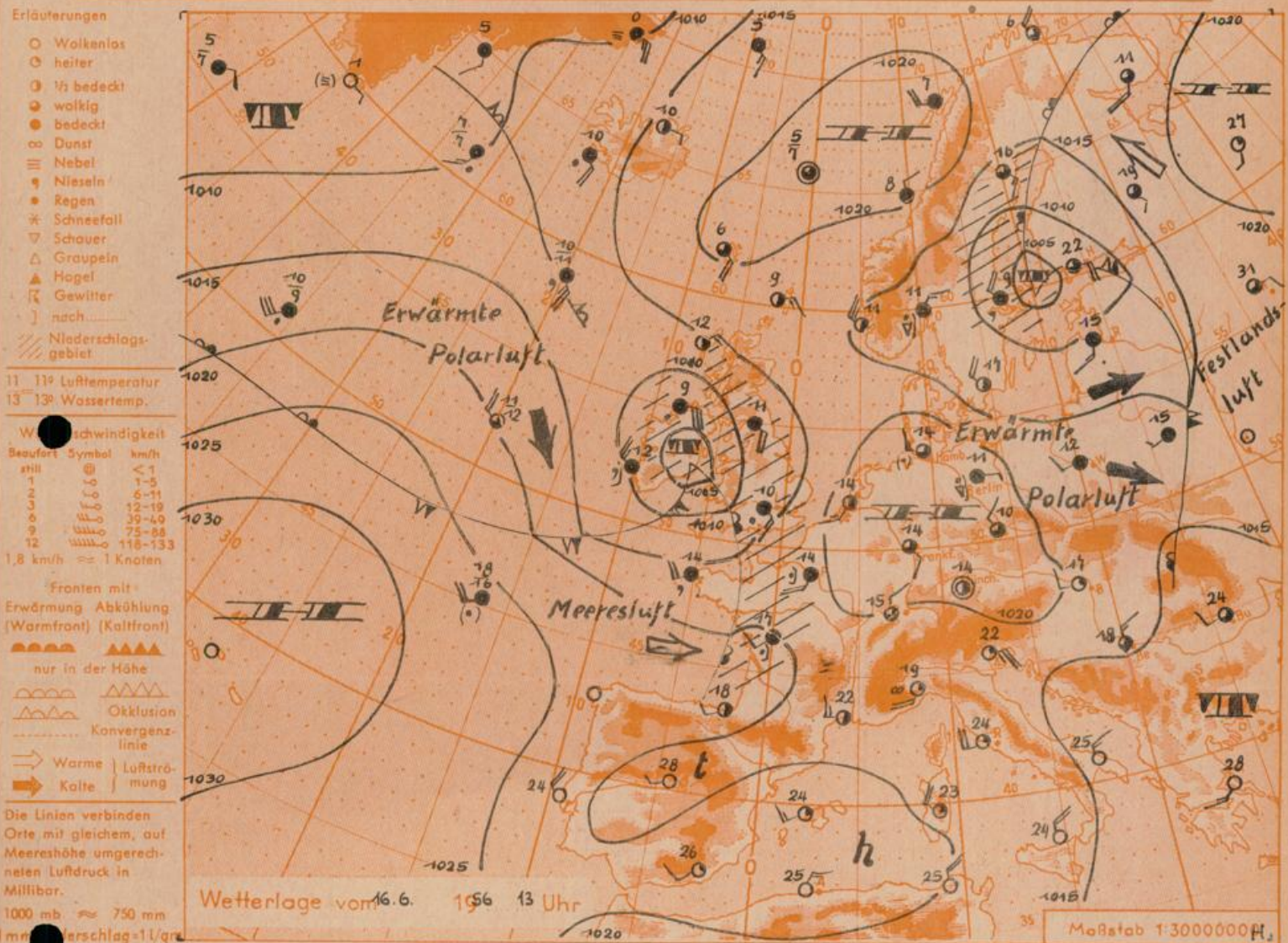
Bei unregelmäßiger Lieferung  
 bitte Beschwerden immer an das  
 Zustellpostamt richten

(13b) München 15, Bavariaring 10, Telefon 54961, Postscheck-Kto. München 87610  
 (13a) Nürnberg, Hochhaus am Plärrer, Telefon 61200, 61205

7. Jahrgang 1956

Samstag, 16 Juni 1956

Nummer 168



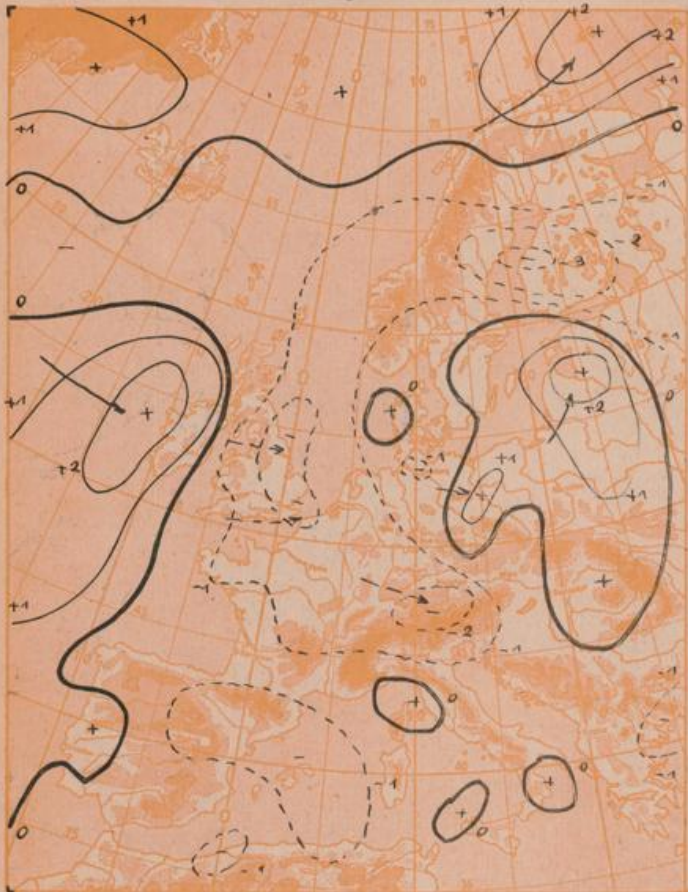
**Übersicht:** Das gestern über Westeuropa liegende Hochdruckgebiet ist nun über Deutschland angelangt und wird sich weiter ostwärts verlagern. Unter seinem Einfluß klarte es rasch auf, und die nächtliche Ausstrahlung, die zuerst im Westen wirksam werden konnte, ließ die Temperatur besonders im Allgäu bis nahe an 0° sinken, unmittelbar am Boden trat dort sogar leichter Frost auf.

Das gestern vor Irland erschienene, heute über der Irischen See erkennbare Tief wird mit kräftigem Luftdruckfall schnell ostwärts vorankommen, sein Wolkenschirm hat bereits heute Mittag Bayern erreicht. Weitere Störungen folgen vom Atlantik nach, sodaß der Witterungscharakter im ganzen recht unbeständig bleiben wird.

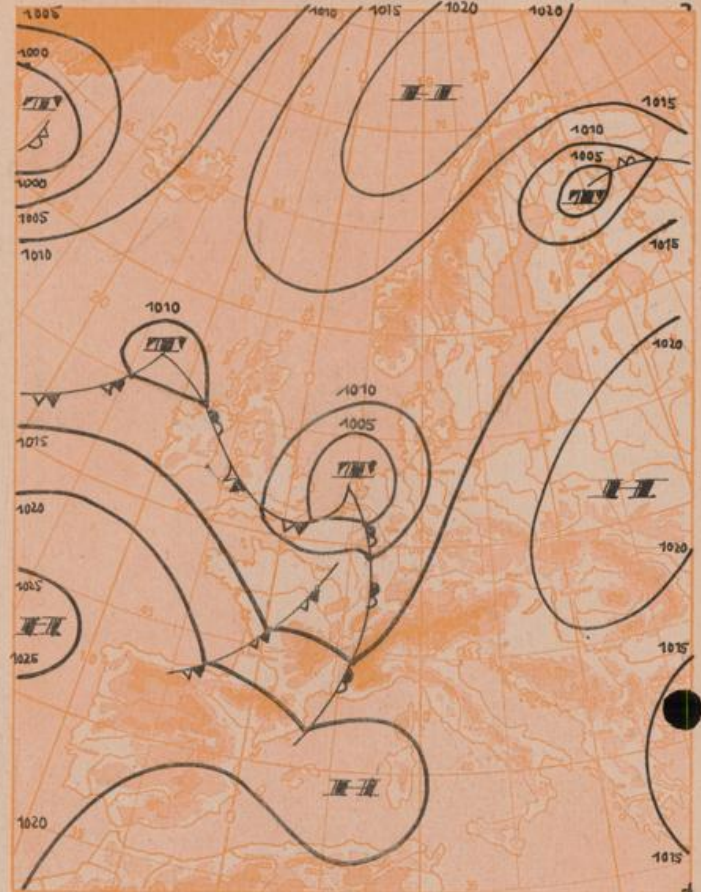
**Vorhersage für Sonntag, den 17.6. und Montag, den 18.6.1956, ausg. am 16.6. 16 Uhr:**  
**Südbayern und Donaugebiet:** Weiter zunehmende Bewölkung und, von West nach Ost fortschreitend, erneutes Aufkommen von Niederschlägen, örtlich von Gewittern eingeleitet; Schneefallgrenze in den Alpen wieder bis 2000m herabgehend. Temperatur anfangs noch etwas ansteigend, später wieder kühler. Im Alpengebiet und -vorland zunächst föhnig. Wind auf Südwest bis Nordwest drehend und zeitweise auffrischend. Pi.  
**Nordbayern und Bayerischer Wald:** Bei mäßigen Winden aus Südost bis Süd, später Südwest bis West stark bewölkt bis bedeckt mit zeitweiligen Regenfällen. Höchsttemp. zwischen 10 und 15°, nächtliche Tiefsttemp. zwischen 7 und 12°.

**Weitere Aussichten:** Wechselhaft, noch keine durchgreifende Erwärmung.

**Dreistündige Druckänderung von 10-13 Uhr**  
und bisherige Zugrichtung der Druckänderungsgebiete  
am **Samstag, 16. Juni 1956**



**Vorhersagekarte für morgen**  
**Sonntag, 17. Juni 1956** 7 Uhr



Maßstab: 1:40.000.000

Beobachtungen von (□ = Bergstationen)	Seehöhe m	Freitag, 15.6.56 19 Uhr gestern			7 Uhr heute			Samstag, 16.6.56 Uhr heute				höchste / tiefste Temperatur		Niederschlag in mm v. 7-7 h	Schneehöhe in cm heute ?		
		Temp. °C	Wind (Bft.)	Wetter	Temp. °C	Wind (Bft.)	Wetter	Luftdruck in Stationshöhe mb	Temp. °C	Wind (Bft.)	Wetter	gestern: 0. Nacht 7-19 h	heute: 21-7 h				
Bad Kissingen	223	9	W 4	☁	9	NNW 1	☁	995	746	13	SW 1	☁	14	7	6	1.6	4
Würzburg	252	10	NNW 5	☁	8	W 1	☁	994	743	14	SE 1	☁	13	6	5	2.0	8
Coburg	336			☁	8	SW 2	☁	982	737	13	W 1	☁		7	6	X	12
Bahnb. Nürnberg	382	10	N 1	☁	7	W 1	☁	976	732	13	SW 1	☁	13	6	6	X	10
Nürnberg	311	13	W 3	☁	8	W 2	☁	985	739	14	SSW 2	☁	14	6	5	2.2	6
Ansbach	440	9	W 3	☁	6	N 2	☁	970	728	12	NE 2	☁	13	5	3	2.1	6
Weißenburg	435	9	SW 3	☁	7	SW 2	☁	970	728	14	Stille	☁	13	5	3	1.2	4
Hof	566	8	WNW 2	☁	5	W 3	☁	955	716	9	NNW 1	☁	11	5	3	0.5	2
Bayreuth	358	11	NW 1	☁	8	Stille	☁	980	735	12	Stille	☁	12	7	7	2.1	7
Weiden	396	11	WSW 2	☁	8	NW 3	☁	975	731	12	NE 2	☁	14	7	6	1.1	5
Größer Falkenstein □	1307	4	SW 3	☁	2	SW 4	☁	873	655	7	SW 2	☁	8	1	1		7
Regensburg	334	11	WSW 3	☁	8	WSW 1	☁	981	736	14	NNW 1	☁	15	6	4	1.7	6
Passau	409	10	SSW 1	☁	8	WNW 1	☁	974	730	15	WSW 1	☁	15	6	6		9
Kempten	705	6	WSW 2	☁	5	ESE 1	☁	938	704	14	E 1	☁	11	2	0	0.2	5
Augsburg	480	9	WSW 3	☁	7	Stille	☁	962	722	14	ENE 1	☁	11	5	3	0.3	4
München	522	9	SW 3	☁	7	S 2	☁	958	719	14	Stille	☁	12	5	4		7
Mühl. dorf	400	9	WSW 2	☁	7	SW 1	☁	975	731	15	SW 1	☁	14	4	2		5
Oberstdorf	811	8	W 4	☁	3	Stille	☁	925	694	16	N 2	☁	10	1	-1		8
Gormisch-Park. b.	704	8	N 2	☁	6	S 1	☁	937	703	15	NNW 1	☁	11	3	1		10
Bad. Tölz	654	7	WSW 1	☁	6	ESE 2	☁	944	708	15	NNE 1	☁	11	4	3		13
Berchtesgaden	542	8	Stille	☁	5	Stille	☁	956	717	15	N 3	☁	15	4	4		12
Hohenpeißenberg □	977	4	W 4	☁	4	WSW 1	☁	907	681	11	NNE 1	☁	8	3	1	0.1	11
Wendelstein □	1730	-1	W 5	☁	-1	W 3	☁	830	622	3	S 1	☁	4	-2	-2		13
Zugspitze □	2962	-7	NNW 6	☁	-11	W 3	☁	711	533	-4	S 4	☁	-2	-11	X		7
Ulm	480	11	WSW 2	☁	4	W 1	☁	X	X	15	SSE 2	☁	13	2	2	1.9	5
Hamburg	11	13	NNW 3	☁	9	WNW 2	☁	X	X	14	W 3	☁	17	5	2	6.7	
Berlin	48	12	S 1	☁	10	NW 2	☁	X	X	11	E 1	☁	16	9	9	10.0	13

Beobachtungen vom	Erdbodentemperaturen heute früh in einer Tiefe von				Luftdruck reduziert auf NN	München											Messungen in der freien Atmosphäre													
16.6.56 7h	10cm	20cm	50cm	100cm	mb	Höhe in km über NN					3.0						16.6.56						3 Uhr							
München-Riem	10.5	12.3	14.2	13.8	1025.3	0.5	0.6	1.0	2.0	3.0	5.0	7.5	10.0	11.0	12.6	15.0	16.3	0.5	0.6	1.0	2.0	3.0	5.0	7.5	10.0	11.0	12.6	15.0	16.3	
Nürnberg	10.5	12.1	14.3	14.2	1024.0	0.5	0.6	1.0	2.0	3.0	5.0	7.5	10.0	11.0	12.6	15.0	16.3	0.5	0.6	1.0	2.0	3.0	5.0	7.5	10.0	11.0	12.6	15.0	16.3	
Temperaturtagesmittel vom 15.6.56					Auf- und Untergänge am 17.6.56					München					Nürnberg					Nachdruck und öffentlicher Aushang ohne Genehmigung nicht gestattet										
München-Riem	9.0	14.0	Wert				Sonne					Mond																		
Nürnberg	10.2	15.5	Wert				München					Nürnberg																		