

Wetterkarte

des Deutschen Wetterdienstes
 Amtsblatt der Wetterämter München u. Nürnberg

Postbezug monatlich 2,- DM

Bei unregelmäßiger Lieferung
 bitte Beschwerden immer an das
 Zustellpostamt richten

(13b) München 15, Bavariaring 10, Telefon 54961, Postscheck-Kto. München 87610
 (13a) Nürnberg, Hochhaus am Plärrer, Telefon 61200, 61206

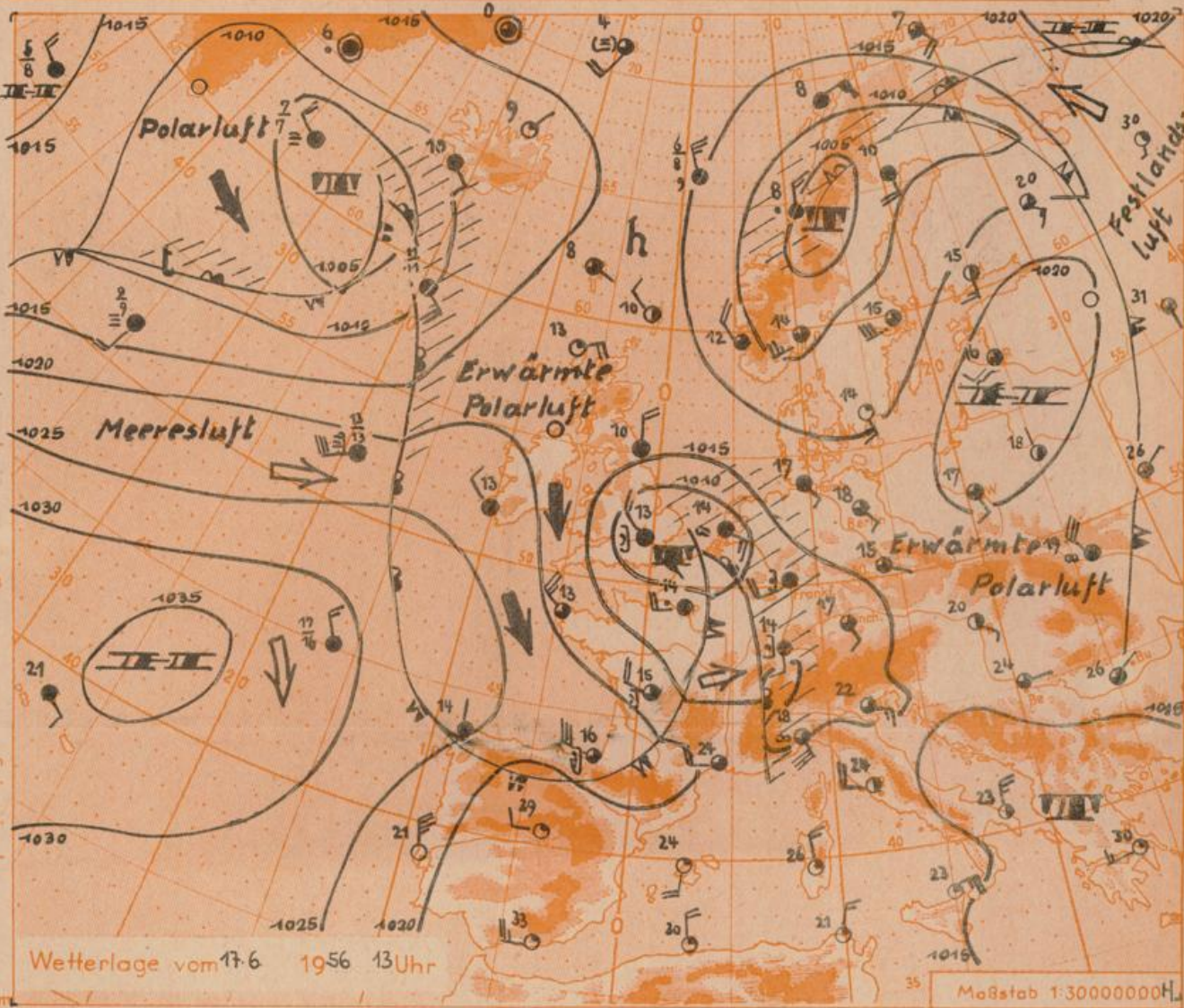
Verlagsort: München. Erscheint täglich.

7. Jahrgang 1956

Sonntag, 17. Juni 1956

Nummer 169

- Erläuterungen
- Wolkenlos
 - heiter
 - 1/2 bedeckt
 - wolkig
 - bedeckt
 - ☁ Dunst
 - ☁ Nebel
 - Nieselreg.
 - Regen
 - * Schneefall
 - ▽ Schauer
 - △ Graupeln
 - △ Hagel
 - ⚡ Gewitter
 - ⋯ nach
 - /// Niederschlagsgebiet
- 11 17° Lufttemp.
 13 12° Wassertemp.
- Windgeschwindigkeit
- | Beaufort | Symbol | km/h |
|----------|--------|---------|
| 1 | ⋯ | 1-5 |
| 2 | ⋯ | 6-11 |
| 3 | ⋯ | 12-17 |
| 4 | ⋯ | 18-23 |
| 5 | ⋯ | 24-29 |
| 6 | ⋯ | 30-35 |
| 7 | ⋯ | 36-41 |
| 8 | ⋯ | 42-47 |
| 9 | ⋯ | 48-53 |
| 10 | ⋯ | 54-59 |
| 11 | ⋯ | 60-65 |
| 12 | ⋯ | 66-71 |
| 13 | ⋯ | 72-77 |
| 14 | ⋯ | 78-83 |
| 15 | ⋯ | 84-89 |
| 16 | ⋯ | 90-95 |
| 17 | ⋯ | 96-101 |
| 18 | ⋯ | 102-107 |
| 19 | ⋯ | 108-113 |
| 20 | ⋯ | 114-119 |
| 21 | ⋯ | 120-125 |
| 22 | ⋯ | 126-131 |
| 23 | ⋯ | 132-137 |
| 24 | ⋯ | 138-143 |
| 25 | ⋯ | 144-149 |
| 26 | ⋯ | 150-155 |
| 27 | ⋯ | 156-161 |
| 28 | ⋯ | 162-167 |
| 29 | ⋯ | 168-173 |
| 30 | ⋯ | 174-179 |
| 31 | ⋯ | 180-185 |
| 32 | ⋯ | 186-191 |
| 33 | ⋯ | 192-197 |
| 34 | ⋯ | 198-203 |
| 35 | ⋯ | 204-209 |
- 1,8 km/h ≈ 1 Knoten
- Fronten mit
- Erwärmung (Warmfront)
 - Abkühlung (Kaltfront)
 - Okklusion
 - Konvergenzlinie
- Warme Luftströmung
 Kalte Luftströmung
- Die Linien verbinden Orte mit gleichem, auf Meereshöhe umgerechneten Luftdruck in Millibar.
- 1000 mb ≈ 750 mm
 1 mm Niederschlag = 1 l/qm



Übersicht: Das gestern über Deutschland liegende Hochdruckgebiet ist, wie erwartet, schnell ostwärts abgezogen. Das nachfolgende Tief ist über dem östlichen Kanalausgang angelangt, ein Ausläufer erstreckt sich bereits bis zu den Alpen, wo föhniges Wetter am Sonntag die Niederschlagsbildung nicht gänzlich unterdrücken konnte. Das Tief wird langsam weiter ostwärts ziehen und erneut kühle Meeresluft nach Süddeutschland lenken. Diese Luft ist in den höheren Schichten nicht so kalt wie bei den Kaltluftvorstößen der letzten beiden Wochen, so daß auch die Schneefälle in den Alpen nicht mehr so tief herabgehen werden.

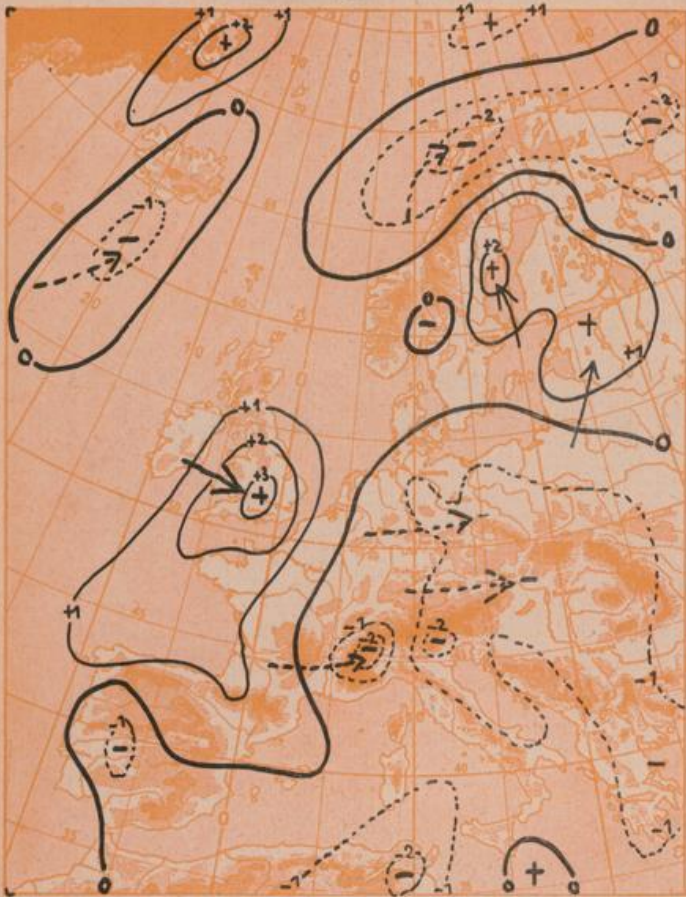
Vorhersage für Montag, den 18.6.1956, ausg. am 18.6., 7 Uhr:

Südbayern und Donaugebiet: Trübes Wetter mit wiederholten Niederschlägen, im Hochgebirge als Schnee. Bei mäßigem Westwind wieder kühler. Pi.

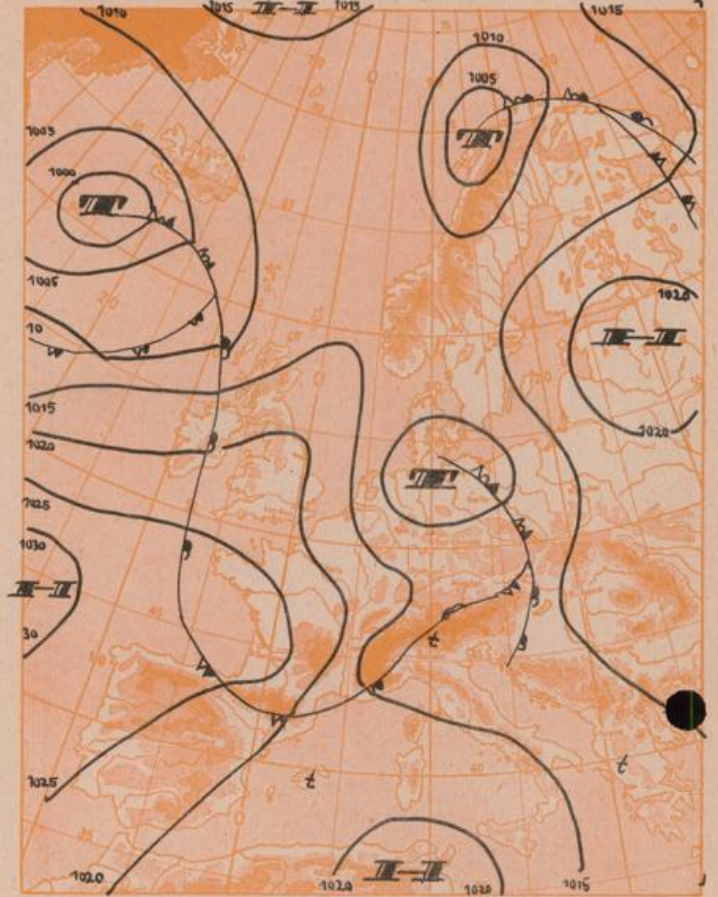
Nordbayern und Bayer. Wald: Bei leichten bis mäßigen Winden um Südwest, später West wechselnd bis stärker bewölkt, zeitweise Regen. Tageshöchsttemperaturen um 15°, nächtliche Tiefsttemperaturen 8 bis 10°.

Weitere Aussichten: Wechselhaft und verhältnismäßig kühl.

Dreistündige Druckänderung von 10-13 Uhr
und bisherige Zugrichtung für Druckänderungsgebiete
am **Sonntag, 17. Juni 1956**



Vorhersagekarte für morgen
Montag, 18. Juni 1956 7 Uhr



Beobachtungen von (□ = Bergstationen)	See- höhe m	Samstag, 16.6.56 19 Uhr gestern			7 Uhr heute			Sonntag, 17.6.56 13 Uhr heute			höchste tiefste Temperatur		tiefste Temp.- a. Boden gestern 21-24 h	Sonne- schein- dauer gestern in Std.	Niederschlag in mm v. 7-7 h	Schnee- höhe in cm heute 7	
		Temp. °C	Wind (Bft.)	Wetter	Temp. °C	Wind (Bft.)	Wetter	Temp. °C	Wind (Bft.)	Wetter	gestern 19-24 h	19-24 h					
Bad Kissingen	223	15	SSW 1	☁	10	N 1	☁	988	741	16	WVW 2	☁	16	9	9	3.6	.
Würzburg	259	15	SW 1	☁	11	S 1	☁	983	738	15	SSW 3	☁	16	10	9	5.6	0.3
Coburg	336			○				Keine Beobachtung			○				X		
Bamberg	382	14	Stille	☁	10	S 1	☁	969	727	15	SSW 1	☁	15	10	9	X	0.2
Nürnberg	311	15	NNE 1	☁	11	ESE 1	☁	978	733	17	SW 2	☁	16	10	9	8.2	0.1
Ansbach	440	14	Stille	☁	10	Stille	☁	963	723	17	SW 2	☁	16	9	8	7.2	0.3
Weißenburg	435	15	Stille	☁	10	Stille	☁	963	723	17	SW 2	☁	16	8	8	8.4	0.5
Hof	566	12	SE 2	☁	8	SE 2	☁	949	712	14	SSE 3	☁	13	7	4	1.0	0.1
Bayreuth	358	14	Stille	☁	10	ESE 2	☁	973	730	18	WVW 1	☁	16	9	8	6.5	0.5
Weiden	396	14	Stille	☁	10	SW 1	☁	968	726	16	SW 3	☁	15	8	6	5.1	0.0
Großer Falkenstein □	1307	6	SSW 1	☁	7	SE 3	☁	869	652	13	S 3	☁	8	4	2	4.8	.
Regensburg	334	15	W 1	☁	11	Stille	☁	975	731	18	SSW 3	☁	16	8	8	9.2	0.1
Passau	409	14	ENE 1	☁	11	NE 1	☁	967	726	20	S 1	☁	17	8	8	12.3	.
Kempten	705	15	E 1	☁	11	Stille	☁	934	701	16	Stille	☁	16	9	8	11.0	0.4
Augsburg	480	16	NE 2	☁	10	S 1	☁	956	717	17	S 2	☁	16	9	8	9.3	0.5
München	522	15	N 2	☁	11	Stille	☁	952	714	17	SSE 1	☁	16	10	10	9.7	0.3
Mühlhof	400	15	ENE 1	☁	10	E 1	☁	967	727	19	ENE 1	☁	17	9	7	11.9	.
Oberstdorf	811	15	N 1	☁	11	S 1	☁	922	692	15	N 1	☁	18	8	8	10.3	0.2
Garmisch-Partenkirchen	704	14	NW 2	☁	10	SW 1	☁	933	700	17	NNE 3	☁	17	10	8	7.6	0.0
Bad Tölz	654	15	ENE 1	☁	11	WNW 2	☁	939	704	17	NNW 2	☁	17	10	10	12.8	0.0
Berchtesgaden	542	15	Stille	☁	10	Stille	☁	950	712	20	N 4	☁	17	8	7	10.5	.
Hohenpeissenberg □	977	11	NE 3	☁	9	W 2	☁	903	678	14	SW 1	☁	12	8	7	9.6	0.2
Wendelstein □	1730	4	NE 1	☁	5	W 3	☁	826	620	9	SW 2	☁	5	3	3	7.6	.
Zugspitze □	2962	-1	WVW 5	☁	-2	S 4	☁	709	532	2	SSW 2	*	-1	-3	X	11.7	0.2 340
Ulm	480	15	E 2	☁	11	Stille	☁	X	X	17	WVW 2	☁	17	10	9	7.0	0.2
Hamburg	11	14	WNW 2	☁	9	ESE 1	☁	X	X	17	SE 2	☁	15	7	5	11.9	0.1
Berlin	48	15	S 2	☁	11	SE 1	☁	X	X	18	SE 2	☁	15	6	5	8.4	2

Beobachtungen vom 17.6.56 7h	Erdbodentemperaturen heute früh in einer Tiefe von 10cm, 20cm, 30cm, 100cm.				Luftdruck reduziert auf NN	München Messungen in der freien Atmosphäre 17.6.56 3 Uhr														
	13.2	14.1	14.3	13.6		1017.3 mb	Höhe in km über NN		0.5	0.9	-1.0	2.0	3.0	4.9	5.0	5.3	7.5	9.7	10.0	16.3
München-Riem	13.2	14.1	14.3	13.6	1017.3 mb	Wind-Richtung		SE	S	SSW	WVW	WVW	W	W	W	WVW	WVW	WVW		
Nürnberg	13.5	14.6	15.1	13.9	1016.7 mb	Wind km/h		4	15	10	30	45	45	45	50	70	75			
						Temp. in °C		9	12	11	4	-3	-16	-16	-33	-55	-52	-51	-53	
						gestern: Temp. in °C		4	5	5	-3	-9	-22	-22	-25	-37	-45	-45	-53	-52
Temperaturtagesmittel vom 16.6.56		11.7		normat 14.1		Auf- und Untergänge am 18.6.56		München		4 ³⁰	20 ¹³	Mond		15 ⁵⁸	1 ³³ (19)	Nachdruck und öffentlicher Aushang ohne Genehmigung nicht gestattet				
		11.3		15.9				Nürnberg		4 ⁰⁸	20 ²⁶			15 ⁵⁸	1 ³⁰ (19)					
												Mondphase:		3 Tage nach 1. Viertel						