

Wetterkarte

des Deutschen Wetterdienstes
 Amtsblatt der Wetterämter München u. Nürnberg

Postbezug monatlich 2,- DM
 Verlagsort: München. Erscheint täglich.

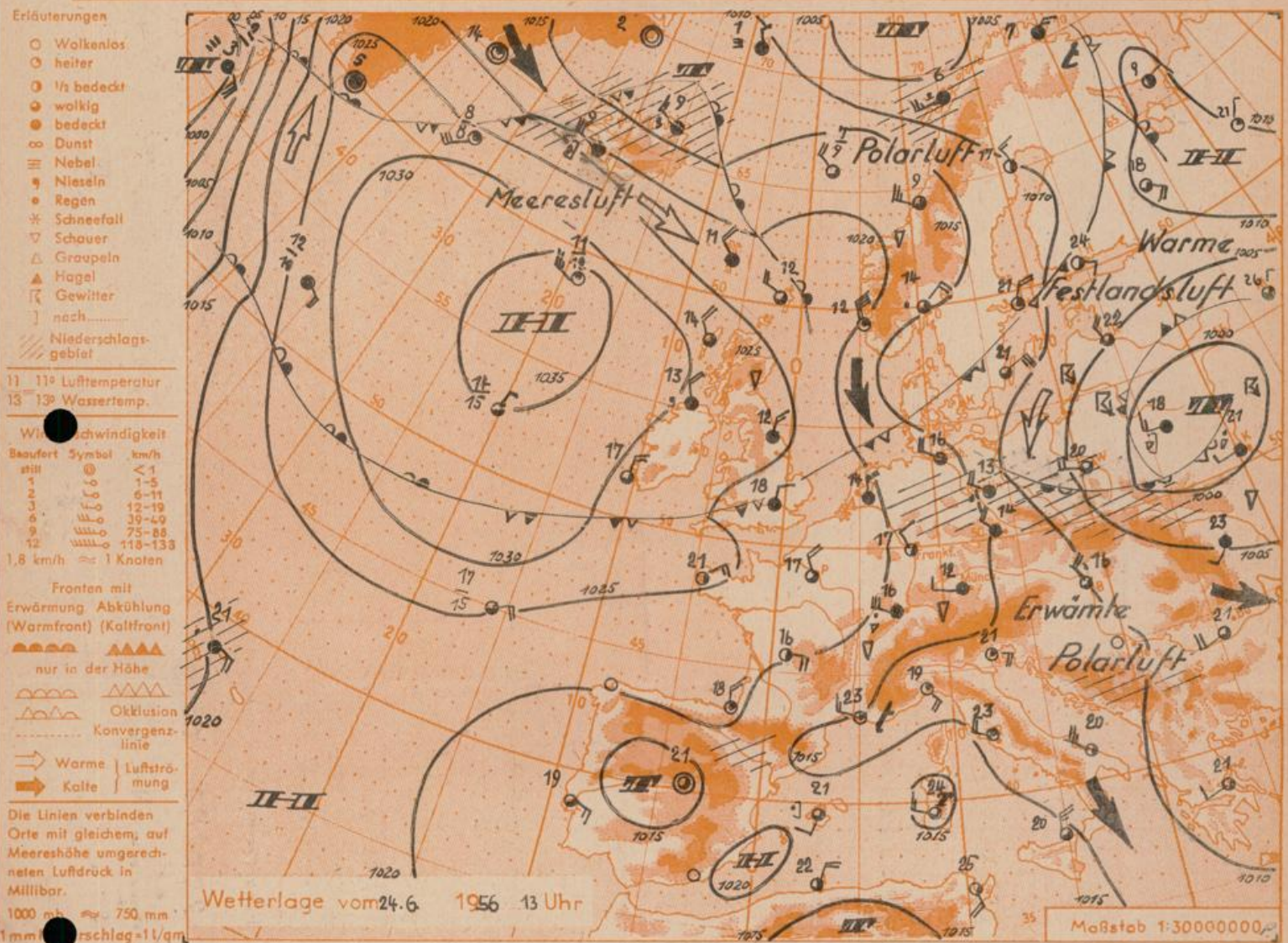
Bei unregelmäßiger Lieferung
 bitte Beschwerden immer an das
 Zustellpostamt richten

(13b) München 15, Bavariaring 10, Telefon 54961, Postscheck-Kto. München 67610
 (13a) Nürnberg, Hochhaus am Plärrer, Telefon 61200, 61205

7 Jahrgang 1956

Sonntag, 24. Juni 1956

Nummer 176



Übersicht: Wärmere Luftmassen, die bereits am Samstag erkennbar waren, haben sich am Sonntag in ganz Bayern durchgesetzt. In ihrem Bereich hörten auch im Süden des Landes die Niederschläge auf und die Tagestemperaturen stiegen teilweise bis über 15 Grad an. Ein Kaltlufttropfen, der gestern über Dänemark lag, hat sich bis zum Rheingebiet verlagert. An ihm kam es heute über Nord- und Mitteldeutschland zu Aufgleitniederschlägen infolge Zufuhr wärmerer Luft aus Nordosten. Da Deutschland zwischen dem kräftigen atlantischen Hoch und tiefen Druck über Russland verbleibt, dauert die Nordwestströmung an und damit das unbeständige Wetter.

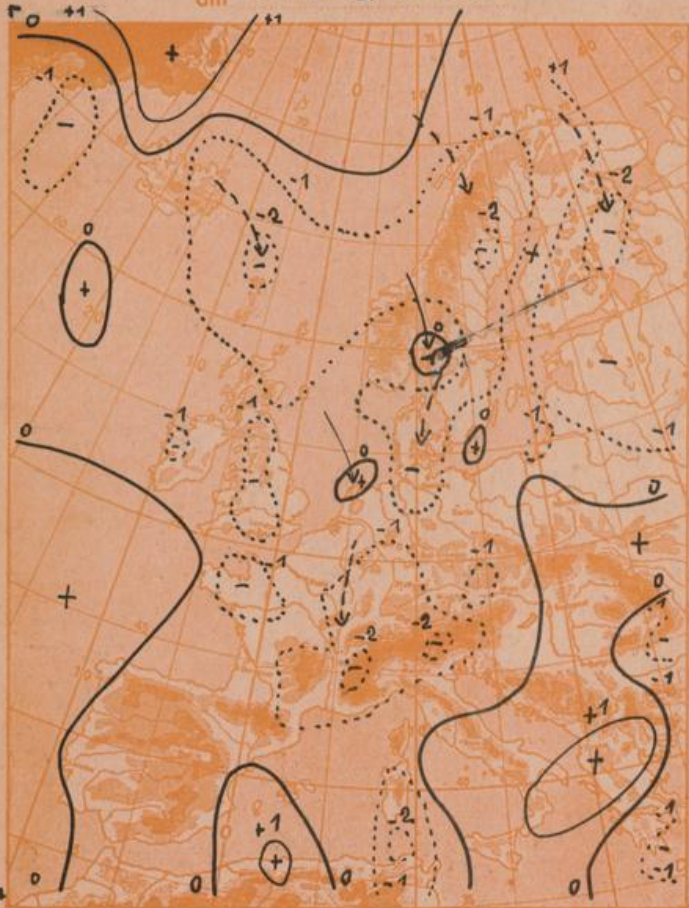
Vorhersage für Montag, den 25. Juni 1956, ausgegeben am 25. 6. 56, 7 Uhr:

Südbayern und Donaugebiet: Nur kurze Wolkenauflockerungen, sonst stark bewölkt mit einzelnen Regenfällen. Mittagstemperatur um 15 Grad. Leichter bis mäßiger Westwind. H_z

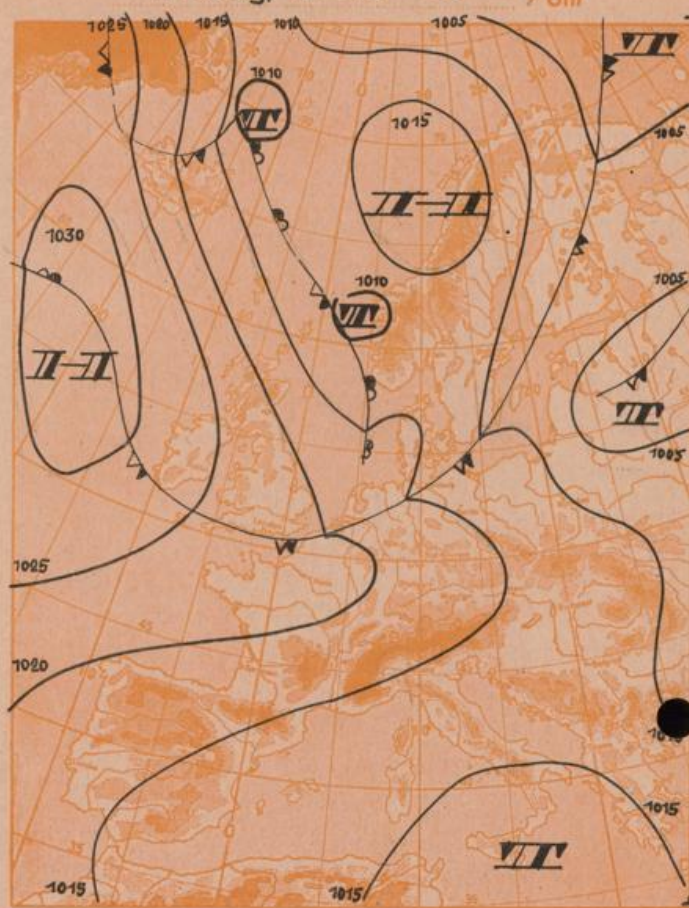
Nordbayern und Bayer. Wald: Bei schwachen bis mäßigen nordwestlichen Winden stark bis wechselnd bewölkt und mitunter etwas Regen oder Schauer. Höchsttemperaturen zwischen 15 und 18 Grad.

Weitere Aussichten für Bayern: Unbeständig und kühl.

Dreistündige Druckänderung von 10-13 Uhr
und bisherige Druckverläufe in den Gebieten
am **Sonntag, 24. Juni 1956**



Vorhersagekarte für morgen
Montag, 25. Juni 1956 7 Uhr



Beobachtungen von (O = Bergstationen)	See- höhe m	Samstag, 23. 6. 56 19 Uhr gestern			7 Uhr heute			Sonntag, 24. 6. 56 13 Uhr heute			Temperatur		Niederschlag in mm gestern, d. Nacht 3 - 19 h. 19 - 2 h.	Sonnenschein dauer gestern in Std.	Schnee- höhe in cm heute ?		
		Temp. °C	Wind (Bft.)	Wetter	Temp. °C	Wind (Bft.)	Wetter	Temp. °C	Wind (Bft.)	Wetter	höchste	tiefste					
Bad Kissingen	223	16	NE 4	☉	9	Stille	☉	991	743	16	N 1	☉	19	8	7	3.5	4
Würzburg	259	16	NW 5	☉	11	NW 3	☉	986	746	15	NNW 4	☉	20	9	8	3.6	8
Coburg	336							keine Beobachtung			☉						
Bamberg	382	14	NE 3	☉	10	Stille	☉	972	729	15	WNW 2	☉	17	7	7		6
Nürnberg	311	12	SSE 1	☉	9	Stille	☉	980	735	16	W 4	☉	16	6	6	1.3	14
Ansbach	440	13	NW 2	☉	10	NW 4	☉	966	725	14	NNW 3	☉	15	7	5	0.7	6
Weißenburg	435	13	W 1	☉	9	W 1	☉	966	724	16	W 2	☉	14	7	5	0.0	1
Hof	566	13	WNW 3	☉	9	W 3	☉	949	712	12	W 10	☉	15	7	4	1.2	0.1
Bayreuth	358	14	Stille	☉	6	Stille	☉	974	730	15	NW 3	☉	16	6	6	0.4	1
Weiden	396	14	W 3	☉	7	WSW 1	☉	969	727	15	NNW 4	☉	17	2	2	0.6	0.4
Großer Falkenstein □	1307	7	WNW 3	☉	5	W 3	☉	868	654	8	W 4	☉	8	5	4		10
Regensburg	334	14	W 4	☉	10	WSW 1	☉	976	732	17	W 4	☉	16	7	6		1
Passau	409	11	W 3	☉	11	WNW 4	☉	968	736	16	WSW 3	☉	13	10	10		5
Kempten	705	9	Ssw 1	☉	9	SSE 1	☉	937	703	10	NNW 4	☉	9	8	8		1
Augsburg	480	11	WSW 3	☉	10	W 2	☉	959	719	14	W 2	☉	11	9	9		4
München	522	11	W 2	☉	10	WSW 1	☉	955	716	12	WNW 2	☉	11	9	8		7
Mühlhof	400	10	SW 2	☉	11	WSW 1	☉	970	728	15	W 2	☉	12	9	8		6
Oberstdorf	811	9	S 1	☉	7	Stille	☉	924	693	13	S 2	☉	9	7	7		4
Garmisch-Partenkirchen	704	10	Stille	☉	9	Stille	☉	936	702	11	N 1	☉	10	8	7		3
Bad Tölz	654	9	Ssw 1	☉	9	W 1	☉	942	707	11	W 1	☉	10	8	8		5
Berchtesgaden	542	9	Stille	☉	9	Stille	☉	953	715	14	Stille	☉	9	8	8		7
Hohenpeißenberg □	977	6	W 3	☉	7	W 3	☉	905	679	9	NNW 2	☉	7	6	6		4
Wendelstein □	1730	2	WNW 3	☉	2	WNW 4	☉	827	620	3	WNW 3	☉	2	2	1		14
Zugspitze □	2962	-3	N 4	☉	-4	N 2	☉	709	532	-2	W 2	☉	-2	-4			9
Ulm	480	11	SW 2	☉	10	W 1	☉	X	X	14	W 2	☉	12	9	9		12
Hamburg	11	14	NNE 3	☉	13	WNW 2	☉	X	X	16	W 4	☉	20	12	11	5.1	12
Berlin	48	16	N 4	☉	12	WNW 4	☉	X	X	13	WNW 3	☉	21	12	10	10.4	3

Beobachtungen am 24. 6. 56	Erdbodentemperaturen heute früh in einer Tiefe von 10cm, 20cm, 50cm, 100cm.	Luftdruck reduziert auf NN	München Messungen in der freien Atmosphäre 24. 6. 56 3 Uhr																
			Höhe in km über NN	0.5	0.8	1.0	1.3	2.0	3.0	4.0	4.6	5.0	7.5	10.0	10.8	11.9	19.0		
München-Riem	11.2	12.4	13.1	13.4	1419.7	mb	WSW	W	W	WNW	WNW	WNW	NW	NW	NW	SW	SW	W	W
Nürnberg	11.2	12.5	14.3	14.0	1019.0	mb	10	15	15	15	10	20	15	10	10	25	15	10	10
Temperaturtagesmittel vom 23. 6. 56			gestern: Temp. in °C																
München-Riem	9.3	15.3	Auf- und Untergänge am 25. 6. 56		München 4.14 5.20 19. 21.27 7.28 (26)														
Nürnberg	12.2	16.7	Mondphase: 2 Tage nach Vollmond		Nürnberg 4.09 20.27 21.33 7.26 (26)														

Nachdruck und öffentlicher Aushang
ohne Genehmigung nicht gestattet