

Wetterkarte

des Deutschen Wetterdienstes
 Amtsblatt der Wetterämter München u. Nürnberg

Postbezug monatlich 2,- DM
 Verlagsort: München. Erscheint täglich.

Bei unregelmäßiger Lieferung
 bitte Beschwerden immer an das
 Zustellpostamt richten

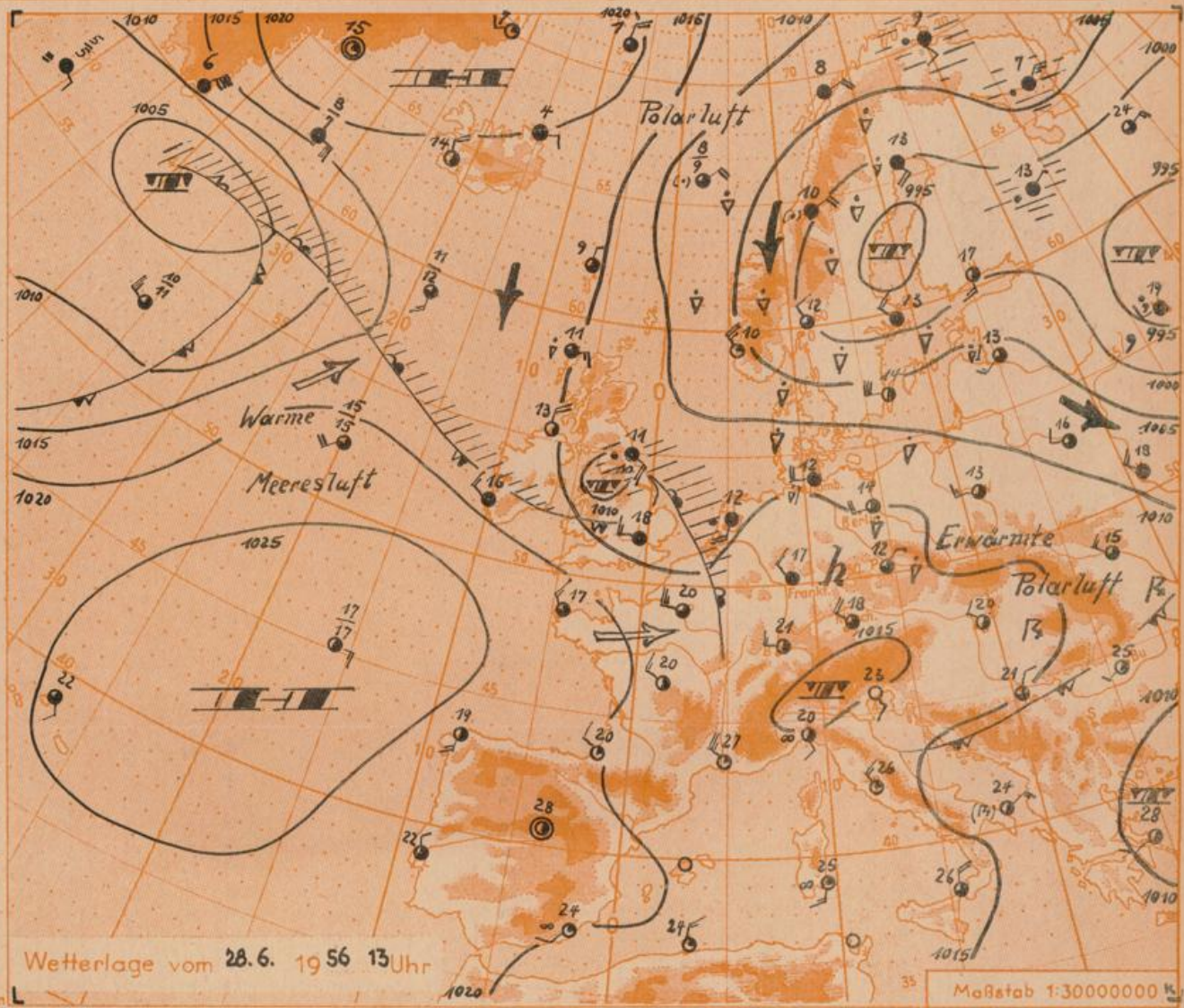
(13b) München 15, Bavariaring 10, Telefon 54961, Postscheck-Kto. München 87610
 (13a) Nürnberg, Hochhaus am Plärrer, Telefon 61200, 61205

7. Jahrgang 1956

Donnerstag, 28. Juni 1956

Nummer 180

- Erläuterungen
- Wolkenlos
 - heiter
 - 1/2 bedeckt
 - wolkig
 - bedeckt
 - ☁ Dunst
 - ☁ Nebel
 - ☁ Niesel
 - ☁ Regen
 - * Schneefall
 - ▽ Schauer
 - △ Graupeln
 - ⚡ Hagel
 - ⚡ Gewitter
 -] noch.....
 - /// Niederschlagsgebiet
- 11 11° Lufttemperatur
 13 13° Wassertemp.
- Windgeschwindigkeit
- | Beaufort | Symbol | km/h |
|----------|--------|---------|
| still | ○ | < 1 |
| 1 | ○ | 1-5 |
| 2 | ○ | 6-11 |
| 3 | ○ | 12-19 |
| 4 | ○ | 20-29 |
| 5 | ○ | 30-39 |
| 6 | ○ | 40-49 |
| 7 | ○ | 50-59 |
| 8 | ○ | 60-69 |
| 9 | ○ | 70-79 |
| 10 | ○ | 80-89 |
| 11 | ○ | 90-99 |
| 12 | ○ | 100-110 |
| 13 | ○ | 110-133 |
- 1,8 km/h ≈ 1 Knoten
- Fronten mit Erwärmung Abkühlung (Warmfront) (Kaltfront)
- nur in der Höhe
- Okklusion
- Konvergenzlinie
- Warme | Luftströmung
 → Kalte |
- Die Linien verbinden Orte mit gleichem, auf Meereshöhe umgerechneten Luftdruck in Millibar.
- 1000 mb ≈ 750 mm
 1 mm Niederschlag = 1 l/qm



Übersicht: Eine Störungslinie, die gestern vielfach zu gewittrigen Regenfällen Anlaß gab, ist südostwärts abgezogen. Zwischen dieser und einem über den Britischen Inseln angelangten Tief hat sich über Süddeutschland heute teilweise heiteres Wetter eingestellt und nur vereinzelt kam es zu Schauern. Das atlantische Hoch schwächt sich unter Südwärtsverlagerung weiter ab. Damit stellt sich eine westliche Strömung ein, die zwar weiterhin unbeständiges Wetter mit sich bringt, doch werden dabei wärmere Luftmassen als bisher herangeführt.

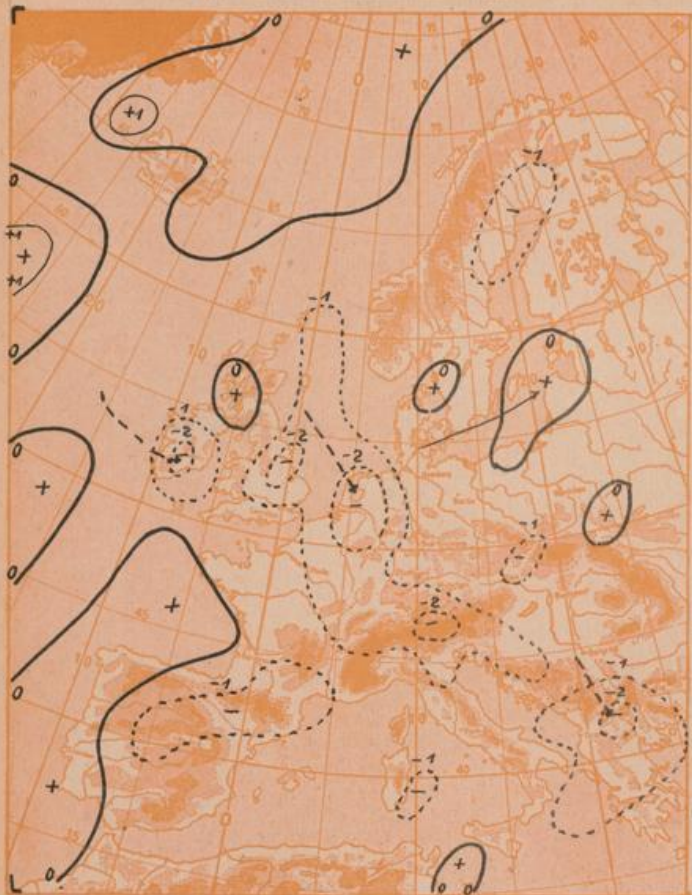
Vorhersage für Freitag, den 29.6.1956, ausgegeben am 28.6., 16 Uhr:

Südbayern und Donaugebiet: Nur zwischendurch aufgeheitert, sonst stärker bewölkt mit einzelnen Regenfällen. Mittagstemperatur nahe 20°, zeitweise mäßig auffrischende Westwinde.

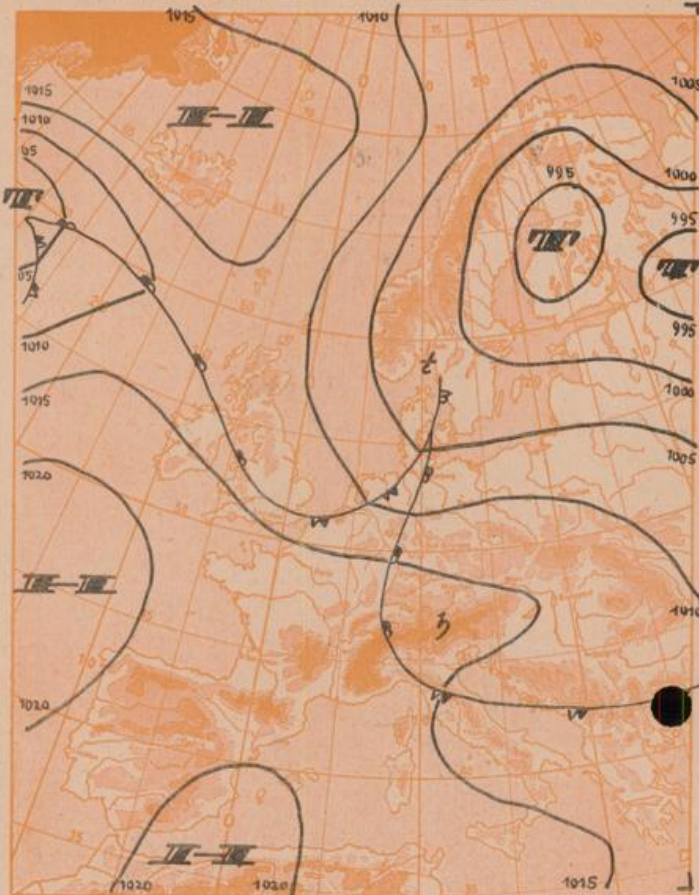
Nordbayern und Bayer. Wald: Übergang zu wechselnd bis stark bewölkttem Wetter und mitunter noch etwas Regen oder Schauer. Höchsttemperaturen um 20°, Tiefsttemperaturen kaum unter 10°. Schwache bis mäßige westliche Winde.

Weitere Aussichten: Freundliche Abschnitte, im ganzen jedoch wechselhaft, mäßig warm.

Dreistündige Druckänderung von 10-13 Uhr
und bisherige Zugbahnen in Druckveränderungsgebieten
am **Donnerstag, 28. Juni 1956**



Vorhersagekarte für morgen
Freitag, 29. Juni 1956 7 Uhr



Beobachtungen von (□ = Bergstationen)	See- höhe m	Mittwoch, 27.6.56 19 Uhr gestern				Donnerstag, 28.6.56 7 Uhr heute				13 Uhr heute				Temperatur		Niederschlag in mm v. 7-7 h	Schnee- höhe in cm heute 7	
		Temp. °C	Wind (Bft.)	Wetter	Temp. °C	Wind (Bft.)	Wetter	Temp. °C	Wind (Bft.)	Wetter	gestern	d. Nacht 19-7 h	tieftste Temp.- e-Boden 21-7 h	Sonnen- schein- dauer in Std.				
Bad Kissingen	223	18	N 2	☉	9	SSW 1	☉	991	743	15	NW 1	☉	18	9	9	5.5	0.0	.
Würzburg	259	17	W 3	☉	11	NNW 3	☉	986	740	16	NW 5	☉	18	10	9	3.1	0.0	.
Coburg	336			☉	10	WNW 2	☉	977	733	16	W 2	☉	18	9	8	X	0.1	.
Bamberg	382	13	SW 1	☉	9	Stille	☉	972	729	15	W 2	☉	18	7	8	X	3	.
Nürnberg	311	16	SW 2	☉	10	Stille	☉	980	735	17	W 3	☉	19	7	6	5.5	1	.
Ansbach	440	14	N 1	☉	11	WNW 1	☉	966	725	15	WNW 2	☉	18	8	6	4.8	0.0	.
Weißenburg	435	14	Stille	☉	11	Stille	☉	966	725	17	W 2	☉	19	8	7	4.8	0.0	.
Hof	566	12	WSW 1	☉	8	WNW 2	☉	950	712	13	WNW 2	☉	16	8	5	3.3	1	.
Bayreuth	358	14	Stille	☉	10	NW 1	☉	975	731	16	NW 1	☉	17	10	9	2.2	0.1	.
Weiden	396	14	WNW 1	☉	9	SW 1	☉	969	727	15	WNW 4	☉	18	7	6	4.6	0.2	.
Großer Falkenstein □	1307	8	SW 4	☉	6	SW 4	☉	869	652	10	W 5	☉	11	5	3	3.4	3	.
Regensburg	334	16	W 4	☉	11	W 1	☉	977	733	17	WNW 4	☉	19	7	5	4.5	0.0	.
Passau	409	15	SW 1	☉	11	W 1	☉	969	727	17	N 1	☉	18	9	7	2.7	4	.
Kempten	705	15	SSW 3	☉	11	SW 1	☉	937	703	17	W 3	☉	19	9	7	5.0	8	.
Augsburg	480	13	WNW 1	☉	11	W 2	☉	959	719	18	WSW 3	☉	18	10	9	3.9	8	.
München	522	14	NNW 2	☉	12	SW 1	☉	955	716	18	WNW 3	☉	19	11	9	3.1	3	.
Mühldorf	400	14	SW 2	☉	12	Stille	☉	970	727	19	W 3	☉	18	10	8	1.7	3	.
Oberstdorf	811	13	S 2	☉	11	S 2	☉	924	693	16	W 2	☉	21	9	8	5.4	11	.
Garmisch-Partenk.	704	13	SE 3	☉	11	SSW 1	☉	936	707	18	N 2	☉	21	10	7	6.4	11	.
Bad Tölz	654	13	SSE 2	☉	12	SSW 2	☉	941	706	17	NW 2	☉	19	10	9	4.8	6	.
Berchtesgaden	542	13	Stille	☉	11	Stille	☉	952	714	18	SW 2	☉	20	11	10	3.1	3	.
Hohenpeißenberg □	977	11	WSW 4	☉	11	W 3	☉	906	679	14	WNW 3	☉	18	8	7	4.6	5	.
Wendelstein □	1730	6	WNW 5	☉	5	WNW 4	☉	828	621	7	WNW 4	☉	10	4	4	2.5	15	.
Zugspitze □	2962	-2	NNW 7	☉	-2	NNW 7	☉	711	533	-0	NNW 5	☉	-0	-2	X	.	5	400
Ulm	480	16	NW 2	☉	10	W 1	☉	X	X	19	W 3	☉	20	8	8	8.0	3	.
Hamburg	11	12	WNW 4	☉	10	WNW 4	☉	X	X	12	W 4	☉	16	8	6	9.5	3	.
Berlin	48	15	W 3	☉	11	W 3	☉	X	X	15	W 3	☉	19	9	7	9.6	0.0	.

Beobachtungen vom	Erdbodentemperaturen heute früh in einer Tiefe von				Luftdruck reduziert auf NN	München Messungen in der freien Atmosphäre													
28.6.56 7h	10cm	20cm	50cm	100cm		28.6.56 3 Uhr													
München-Riem	12.7	13.6	13.9	13.1	1018.7 mb	Höhe in km über NN	0.5	0.8	1.0	2.0	3.0	5.0	7.5	10.0	11.0	11.3	15.0	19.5	
München-Riem	12.7	13.6	13.9	13.1	1018.7 mb	Wind-Richtung	Stille	W	W	WNW	W	WNW	WNW	
						Wind km/h	30	30	30	60	50	60	
Nürnberg	11.2	12.6	14.2	13.6	1018.3 mb	Temp. in °C	10	12	11	3	-4	-14	-32	-52	-58	-54	-52	-50	
						gestern: Temp. in °C	8	14	12	2	-1	-14	-31	-50	-54	-54	.	.	
Temperaturtagesmittel vom 27.6.56		Auf- und Untergänge				München		Nürnberg		Sonne		Mond		Nachdruck und öffentlicher Aushang ohne Genehmigung nicht gestattet					
München-Riem	12.4	16.0	am 29.6.56		München		4 ¹⁶	20 ¹⁹	22 ⁵⁸	11 ⁴³ (30)	Mond								
Nürnberg	13.3	17.0	am 29.6.56		Nürnberg		4 ¹¹	20 ²⁷	23 ⁰⁰	11 ⁰⁶ (30)	Mond								
		Mondphase: 2Tg. vor letzt-Viertel																	