

Wetterkarte - 218 -

des Deutschen Wetterdienstes

Amtsblatt der Wetterämter München u. Nürnberg

Postbezug monatlich 2,- DM
Verlagsort: München. Erscheint täglich.

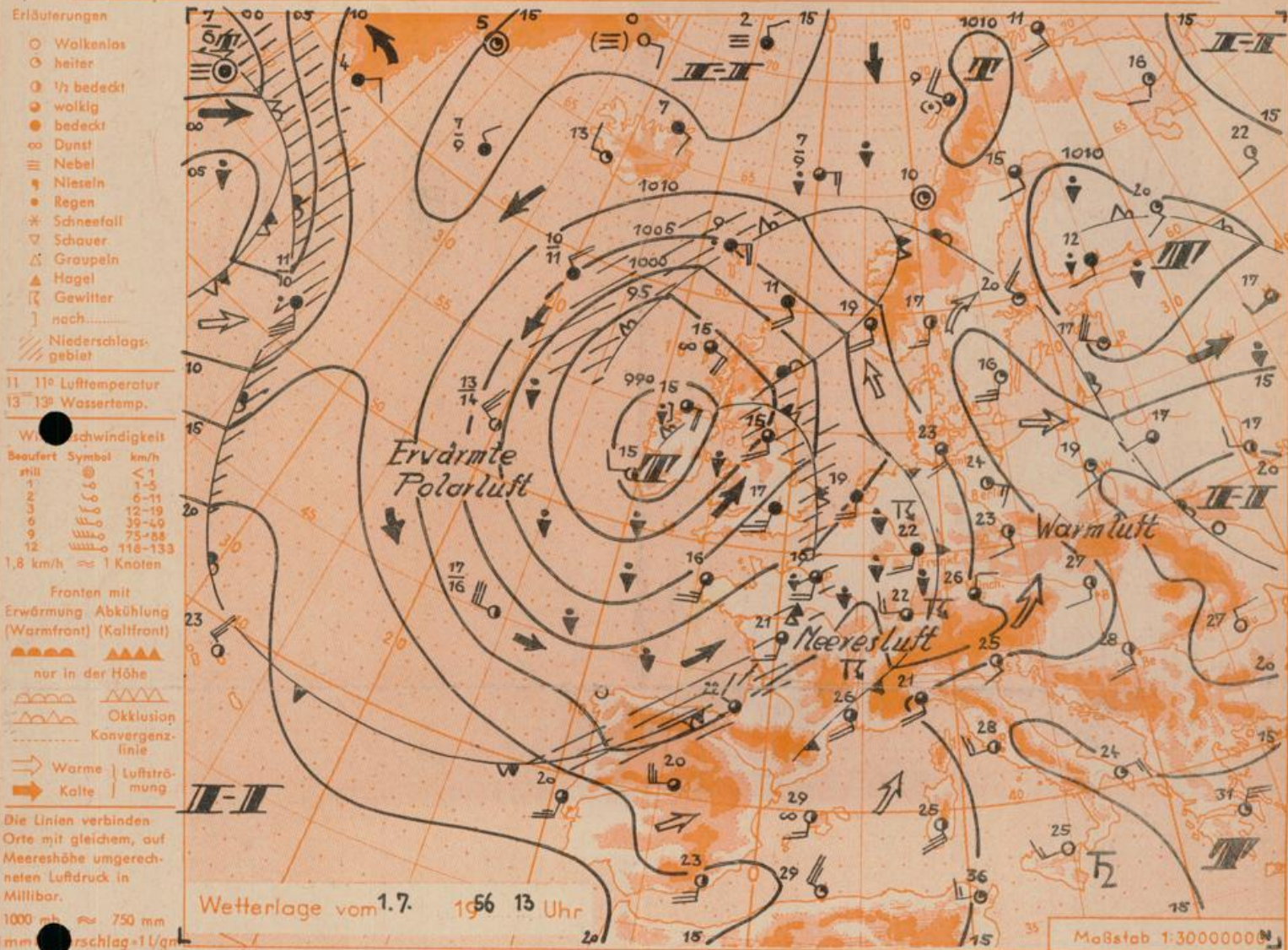
Bei unregelmäßiger Lieferung
bitte Beschwerden immer an das
Zustellpostamt richten

(13b) München 15, Bavariaring 10, Telefon 54961, Postscheck-Kto. München 87610
(13a) Nürnberg, Hochhaus am Pläzler, Telefon 61200, 61206

7. Jahrgang 1956

Sonntag, 1. Juli 1956

Nummer 183



Übersicht: Das mit seinem Schwerpunkt über Irland liegende umfangreiche Tiefdruckgebiet dehnt sich nur langsam nach Osten und Nordosten weiter aus. Es bleibt das maßgebliche Zentrum des Wettergeschehens. An seiner Südostseite greifen Randstörungen auch auf Deutschland über und halten in Bayern die Neigung zu gewitterhaften Wettervorgängen aufrecht. Dabei mischt sich jetzt auch etwas kühlere Meeresluft in die zuvor eingedrungene Warmluft ein.

Vorhersage für Südbayern und das Donaugebiet bis Dienstag früh,
ausgegeben am Montag, den 2. 7. 1956, 7 Uhr:

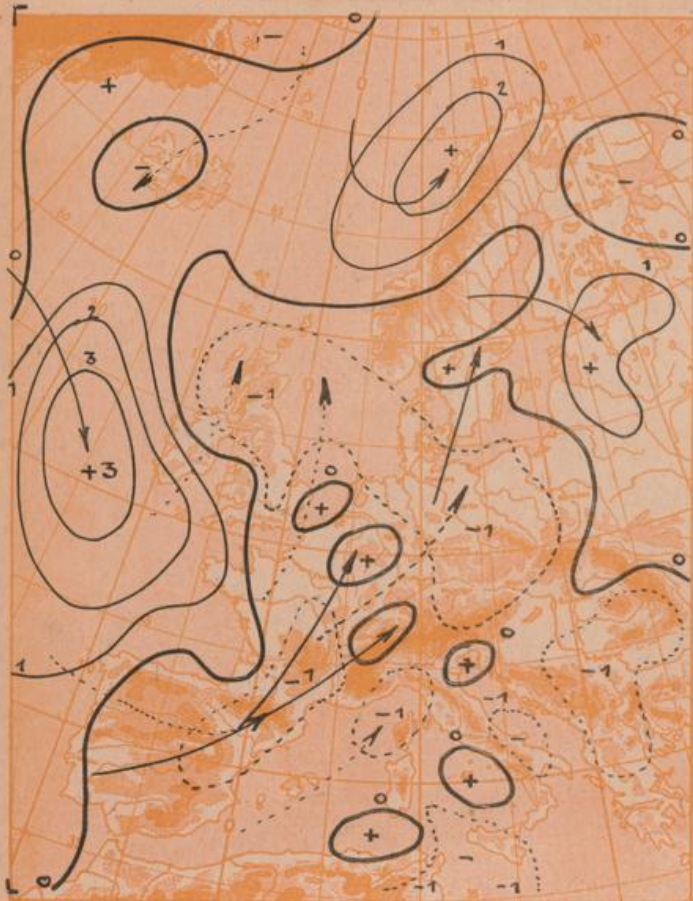
Zum Teil noch heiter, sonst bewölkt und vor allem nachmittags und abends schauerartige Regenfälle oder Gewitter. Berge dabei teilweise in Wolken. Mitunter böig auffrischende Winde aus Südost bis Südwest. Tagestemperaturen auf Werte zwischen 20 und 25° steigend.

Weitere Aussichten: Nicht beständig, doch freundliche Abschnitte, vorerst mäßig warm.

Schn.

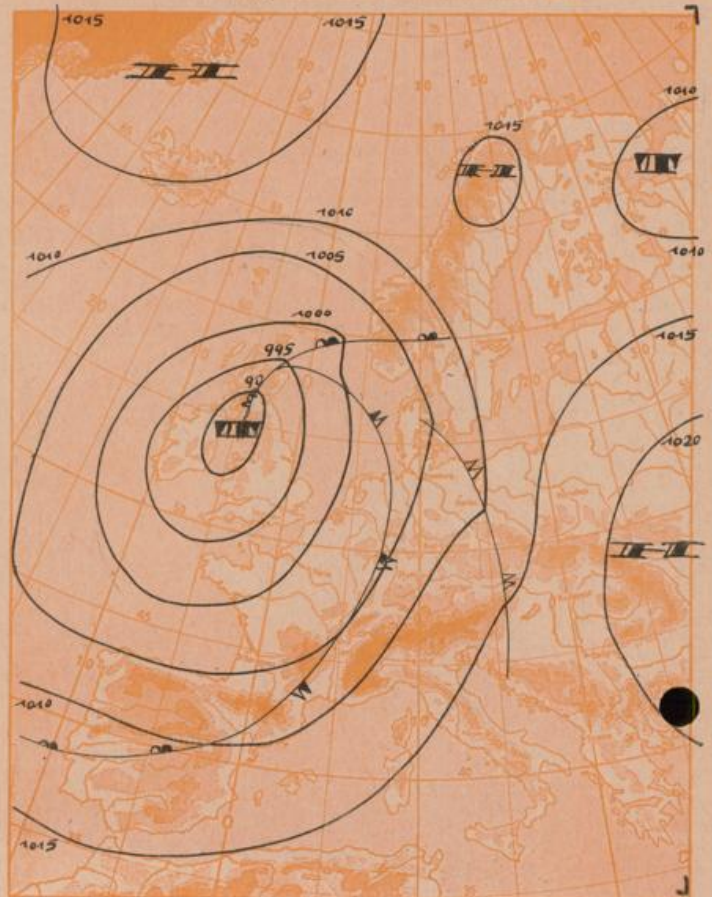
Dreistündige Druckänderung von 10-13 Uhr
und bisherige Ausbreitungsgebiete am

Sonntag, 1. Juli 1956



Vorhersagekarte für morgen

Montag, 2. Juli 1956 7 Uhr



Beobachtungen von (□ = Bergstationen)	See- höhe m	Samstag, 30.6.56 19 Uhr gestern			Sonntag, 1.7.56 7 Uhr heute			13 Uhr heute			höchste tiefste Temperatur		fineste Temp. a. Boden 21-7 h	Sonnenschein dauer gestern in Std	Nieder- schlag in mm v. 7-7 h	Schnee- höhe in cm heute ?	
		Temp. °C	Wind (Bft.)	Wetter	Temp. °C	Wind (Bft.)	Wetter	Temp. °C	Wind (Bft.)	Wetter	gestern d. Nacht 7-19 h	19-7 h					
Bad Kissingen	223	22	SW 1	☉	11	N 2	☉	984	738	25	WSW 2	☉	22	8	8	10.8	.
Würzburg	259	20	S 1	☉	10	Stille	☉	980	735	26	WVW 3	☉	22	8	7	9.8	.
Coburg	336			☉			☉	keine Beobachtungen			☉				X	.	
Bamberg	382	19	SW 1	☉	14	SE 1	☉	966	726	25	SSW 2	☉	20	11	10	X	.
Nürnberg	311	21	Stille	☉	15	ESE 2	☉	974	731	27	SSE 2	☉	22	8	7	9.6	.
Ansbach	440	20	NE 1	☉			☉	keine Beobachtungen			☉	21				.	
Weißenburg	435	21	Stille	☉	16	SE 3	☉	960	720	26	E 3	☉	22	13	10	13.0	.
Hof	566	16	NW 1	☉	12	SE 1	☉	946	710	24	ESE 4	☉	18	7	2	5.2	.
Bayreuth	358	18	Stille	☉	11	E 1	☉	969	727	26	SSE 2	☉	20	10	9	4.5	.
Weiden	396	20	W 2	☉	10	Stille	☉	965	724	25	S 2	☉	21	6	4	8.3	.
Großer Falkenstein □	1307	11	SW 1	☉	11	SE 1	☉	869	652	21	S 3	☉	13	8	4	7.2	.
Regensburg	334	21	NW 2	☉	12	Stille	☉	971	729	25	SE 3	☉	22	7	6	13.4	.
Passau	409	20	Stille	☉	13	NE 1	☉	964	723	25	SE 3	☉	22	9	7	12.3	.
Kempten	705	22	N 2	☉	13	ESE 1	☉	931	648	25	Stille	☉	22	9	8	12.8	.
Augsburg	480	22	NNE 2	☉	12	S 1	☉	953	715	24	ENE 3	☉	23	11	9	13.3	.
München	522	21	NE 1	☉	14	Stille	☉	949	712	26	NNE 2	☉	23	12	10	12.7	.
Mohldorf	400	21	N 2	☉	14	ENE 2	☉	965	724	24	E 3	☉	23	10	8	13.3	.
Oberstdorf	811	20	N 1	☉	11	Stille	☉	918	689	25	N 2	☉	23	8	6	11.9	.
Garmisch-Partenk.	704	21	N 3	☉	14	SSE 2	☉	929	697	25	NNE 1	☉	23	11	9	10.7	.
Bad Tölz	654	22	NE 1	☉	15	SSE 2	☉	936	702	25	ENE 2	☉	24	12	10	13.9	.
Berchtesgaden	542	21	N 2	☉	12	Stille	☉	947	711	26	N 2	☉	22	10	9	11.4	.
Hohenpeißenberg □	977	18	ENE 2	☉	17	SE 2	☉	901	676	22	E 3	☉	22	14	9	13.0	.
Wendelstein □	1790	10	WNW 2	☉	12	SW 2	☉	826	620	16	SSE 1	☉	13	10	8	12.6	.
Zugspitze □	2962	3	WVW 2	☉	3	SW 3	☉	711	533	4	SE 2	☉	4	2	X	11.9	380
Ulm	480	22	NE 2	☉	11	NW 1	☉	X	X	24	E 2	☉	24	8	7	11.9	.
Hamburg	11	19	NNW 1	☉	13	ESE 3	☉	X	X	23	SE 4	☉	19	10	8	6.9	.
Berlin	48	15	N 2	☉	13	ESE 2	☉	X	X	24	ESE 3	☉	16	8	7	1.7	1

Beobachtungen vom 1.7.56 7h	Erdbodentemperaturen heute früh in einer Tiefe von 10cm 20cm 50cm 100cm.				Luftdruck reduziert auf NN	München Messungen in der freien Atmosphäre: 1.7.56 3 Uhr											
	0.5	0.7	1.0	2.0		3.0	5.0	7.5	10.0	12.0	12.7	15.0	19.0				
München-Riem	14.9	15.7	15.0	13.5	1013.9 mb	SE	SE	SSE	W	W	W	SW	SW	SW	SW		
Nürnberg	13.4	15.0	15.6	13.8	1013.2 mb	2	2	15	35	40	25	60	70	70	70		
Temperaturtagesmittel vom 30.6.56					Auf- und Untergänge am 2.7.56												
München-Riem	16.8	16.9	München 4 ¹⁷ Sonne 20 ¹⁸ 23 ¹⁵ (1.) 13 ⁵⁸ Mond														
Nürnberg	15.4	17.9	Nürnberg 4 ¹³ 20 ²⁶ 23 ⁴⁵ (1.) 14 ⁰⁴														
Mondphase 1 Tag nach letzt. Viertel					Nachdruck und öffentlicher Aushang ohne Genehmigung nicht gestattet												