

Wetterkarte

des Deutschen Wetterdienstes
 Amtsblatt der Wetterämter München u. Nürnberg

Postbezug monatlich 2,- DM
 Verlagsort: München. Erscheint täglich.

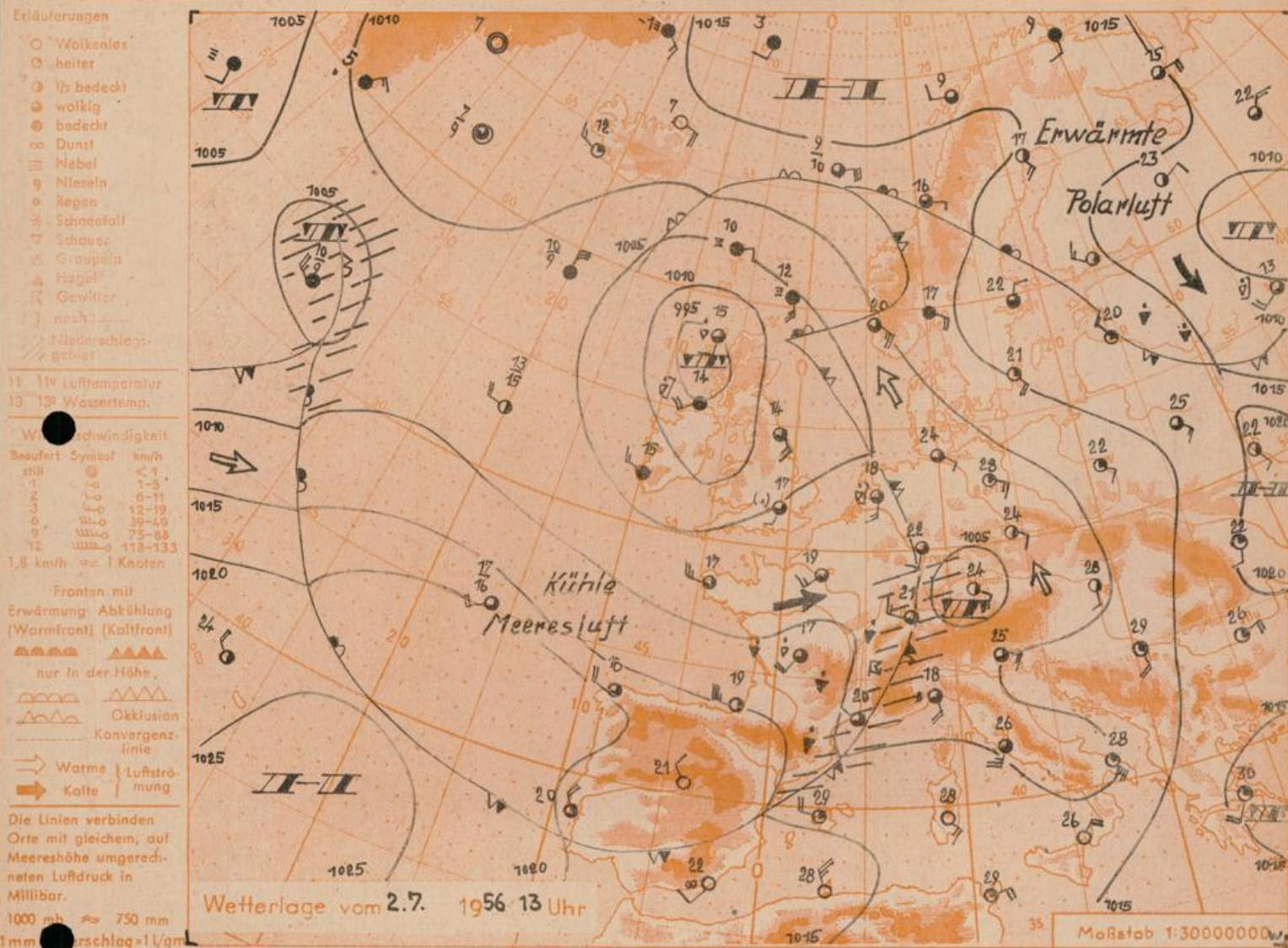
Bei unregelmäßiger Lieferung
 bitte Beschwerden immer an das
 Zustellpostamt richten

(13b) München 15, Bavariaring 10, Telefon 54961, Postscheck-Kto. München 87610
 (13a) Nürnberg, Hochhaus am Plärrer, Telefon 61200, 61205

7. Jahrgang 1956

Montag, 2. Juli 1956 mit Beilage

Nummer 184



Übersicht: Die Gewitter, die gestern nachmittag und am Abend besonders im westlichen Südbayern zur Auslösung kamen, haben keine Temperaturänderungen mit sich gebracht. Die Mittagswerte lagen auch heute wiederum bei 25 Grad und höher. Auch die Temperaturverhältnisse in der freien Atmosphäre sind gleich geblieben, und die Frostgrenze lag heute oberhalb 3000 m.

Das über Schottland gelegene Tief bewegt sich nordostwärts. Ein Ausläufer desselben ist heute über den Westalpen und Südbayern erkennbar. Mit diesem dringen wieder feuchtere und kühlere Luftmassen nach Deutschland vor, die das Wetter am Dienstag bestimmen.

Vorhersage für Dienstag, den 3. 7. 1956, ausgegeben am 2. 7. 56, 16 Uhr:

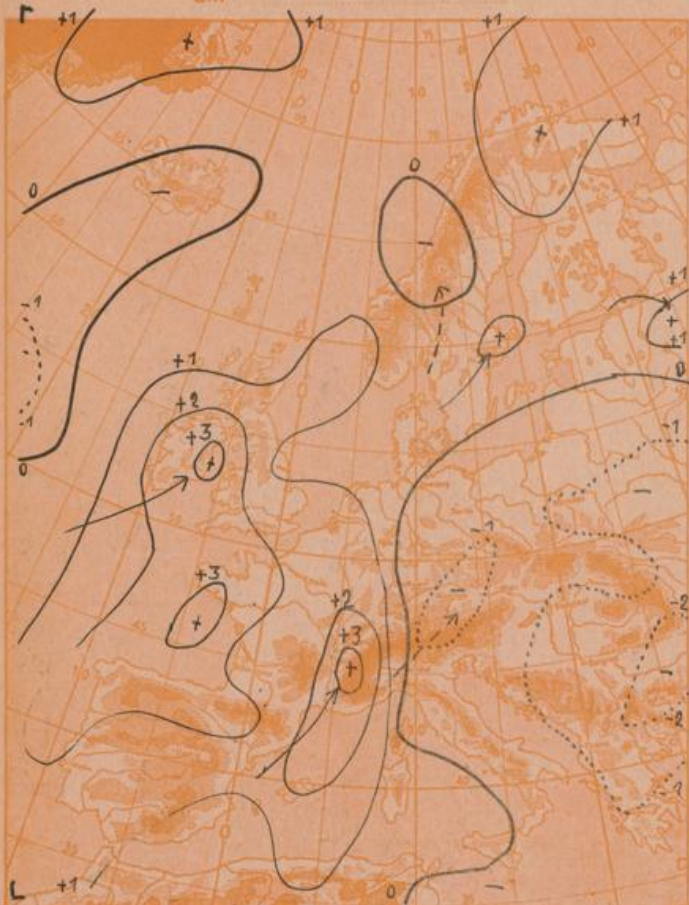
Südbayern und Donaugebiet: Nach Durchzug von Gewittern am Dienstag wechselnd, zeitweise stärker bewölkt, wiederholt Regenfälle oder Schauer. Gegenüber den Vortagen kühler. Mittagstemperaturen kaum über 20 Grad. Mässige westliche Winde.

Weitere Aussichten:

Freundliche Abschnitte, im ganzen jedoch wechselhaft und mässig warm.

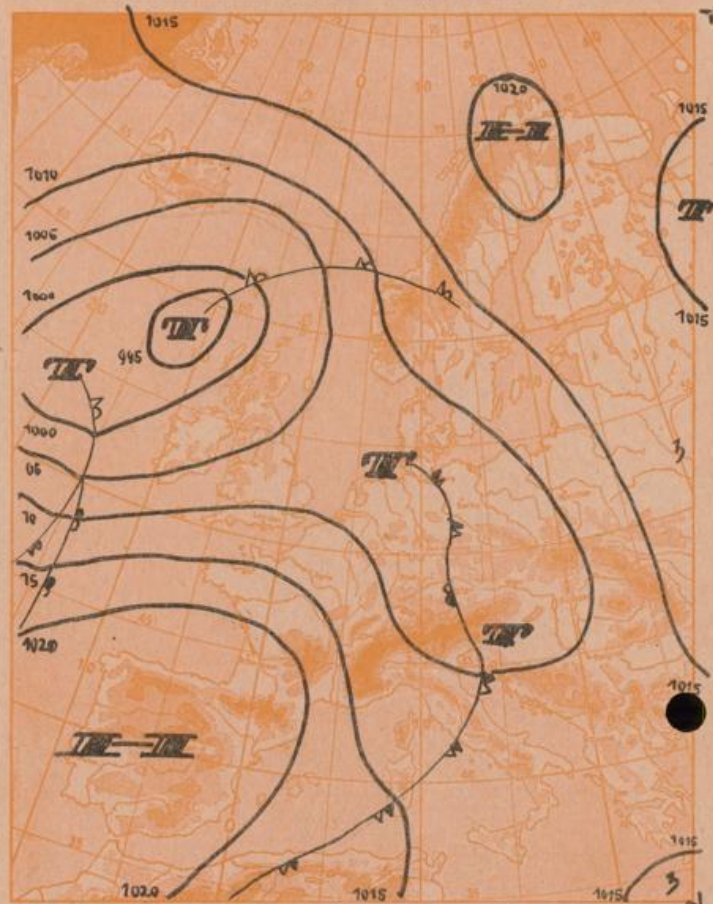
Dreistündige Druckänderung von 10-13 Uhr

und bisherige Zirkulation in den Druckveränderungsgebieten am Montag, 2. Juli 1956



Vorhersagekarte für morgen

Dienstag, 3. Juli 1956 7 Uhr



Beobachtungen von (□ = Bergstationen)	Seehöhe m	Sonntag, 1.7.56 19 Uhr gestern			Montag, 2.7.56 7 Uhr heute			13 Uhr heute			höchste/niedrigste Temperatur		Niederschlag in mm gestern 19-7 h	Niederschlag in mm gestern 7-19 h	Schneehöhe in cm heute 7			
		Temp. °C	Wind (Bft.)	Wetter	Temp. °C	Wind (Bft.)	Wetter	Temp. °C	Wind (Bft.)	Wetter	gestern 7-19 h	19-7 h						
Bad Kissingen	223	24	WNW 1	☉	15	NW 1	☉	981	736	24	SSW 1	☉	27	14	13	10.4	0.5	.
Würzburg	259	24	WNW 2	☉	15	Stille	☉	977	733	22	W 2	☉	26	14	13	9.4	1	.
Coburg	338			☉	16	S 1	☉	968	726	25	S 2	☉	14	14	14	X	2	.
Bamberg	382	22	N 2	☉	15	SE 1	☉	963	722	24	Stille	☉	26	14	14	X	0.0	.
Nürnberg	311	26	SE 2	☉	16	ESE 2	☉	970	728	25	N 1	☉	28	15	14	12.0	0.0	.
Ansbach	440			☉	15	Stille	☉	957	718	22	SSE 2	☉	13	10	10.8	3	.	
Weißenburg	435	23	Stille	☉	16	Stille	☉	956	717	24	NE 1	☉	27	14	12	11.8	3	.
Hof	566	23	SSE 1	☉	14	SSE 1	☉	943	707	22	W 2	☉	26	12	8	12.9	.	.
Bayreuth	358	24	Stille	☉	15	Stille	☉	966	724	25	S 1	☉	27	15	14	11.8	0.0	.
Weiden	396	24	ESE 2	☉	15	SSE 1	☉	961	721	24	S 1	☉	27	13	11	13.0	.	.
Großer Falkenstein □	1307	16	NE 2	☉	13	SE 2	☉	865	649	21	SSW 4	☉	21	12	10	14.2	0.3	.
Regensburg	334	25	E 1	☉	15	NE 3	☉	968	726	25	SE 2	☉	26	14	12	14.4	4	.
Passau	409	23	ENE 2	☉	16	Stille	☉	960	720	26	SSW 3	☉	27	14	13	12.9	.	.
Kempen	705	15	SE 1 (B)	☉	13	ESE 1	☉	927	695	22	WNW 3 (B)	☉	26	10	9	8.9	3	.
Augsburg	480	17	SSW 5 (B)	☉	13	S 1	☉	949	712	24	ENE 3	☉	26	13	11	7.7	14	.
München	522	19	W 4 (B)	☉	16	Stille	☉	945	709	24	E 2	☉	27	12	11	8.6	15	.
Mühlhof	400	23	NE 3	☉	14	S 1	☉	961	721	26	ENE 2	☉	27	10	9	10.7	.	.
Oberstdorf	811	16	SW 1	☉	12	SE 1	☉	914	686	23	N 3	☉	25	8	6	5.6	1	.
Garmisch-Partenk.	704	19	NNW 3	☉	13	SSE 1	☉	926	694	24	ESE 2	☉	27	11	9	5.7	0.0	.
Bad Tölz	654	18	WSW 1	☉	14	ESE 1	☉	931	699	26	NE 2	☉	27	11	9	8.5	0.3	.
Berchtesgaden	547	21	Stille	☉	11	S 1	☉	943	708	26	S 3	☉	27	9	8	6.8	.	.
Hohenpeißenberg □	977	12	NW 5 (B)	☉	15	SSW 2	☉	897	673	21	ENE 3	☉	23	12	9	7.6	29	.
Wendelstein	1730	13	S 2	☉	11	SSE 1	☉	823	617	15	SE 3	☉	18	10	9	10.7	.	.
Zugspitze □	2962	2	S 4 (B)	☉	1	SE 3	☉	708	531	3	SE 3 (B)	☉	6	0	X	5.6	0.4	35.0
Ulm	480	16	NW 2	☉	14	NNW 1	☉	X	X	23	E 2	☉	26	12	11	9.3	5	.
Hamburg	11	23	ESE 3	☉	15	SE 2	☉	X	X	24	ESE 1	☉	26	14	11	7.3	14	.
Berlin	48	24	SE 1	☉	18	ESE 2	☉	X	X	28	E 3	☉	26	15	13	14.3	.	.

Beobachtungen 2.7.56 ¹	Erdbodentemperaturen heute früh in einer Tiefe von 10cm, 20cm, 50cm, 100cm.				Luftdruck reduziert auf NN	München												Messungen in der freien Atmosphäre 2.7.56		3 Uhr
	7h	10cm	20cm	50cm		100cm	0.5	0.6	1.0	2.0	3.0	3.3	5.0	7.5	10.0	10.6	16.5	18.3		
München-Riem	14.9	16.3	15.8	13.7	1009.4 mb	Heute	Wind-Richtung	S	S	S	SW	WSW	WSW	WSW	S	S	S	WSW	WSW	
Nürnberg	18.8	19.4	17.8	14.1	1008.6 mb	Heute	Wind km/h	5	15	15	25	20	20	30	20	30	30	35	35	
						gestern	Temp. in °C	11	16	14	8	0	0	-11	-29	-49	-53	-54	-52	
							Temp. in °C	10	12	17	11	2	0	-10	-26	-44	-50	-56	-53	

Temperaturtagesmittel vom 1.7.56
 München-Riem 17.4¹ 16.3¹
 Nürnberg 21.2 17.6
 Auf- und Untergänge Sonne München 4¹⁸ 20¹⁸ 0¹⁴ 15¹⁰
 am 3.7.56 Nürnberg 4¹⁶ 20²⁶ 0¹¹ 15¹⁷
 2Tg. nach letz. Viertel
 Nachdruck und öffentlicher Aushang ohne Genehmigung nicht gestattet