

Wetterkarte

des Deutschen Wetterdienstes
 Amtsblatt der Wetterämter München u. Nürnberg

Postbezug monatlich 2,- DM
 Verlagsort: München. Erscheint täglich.

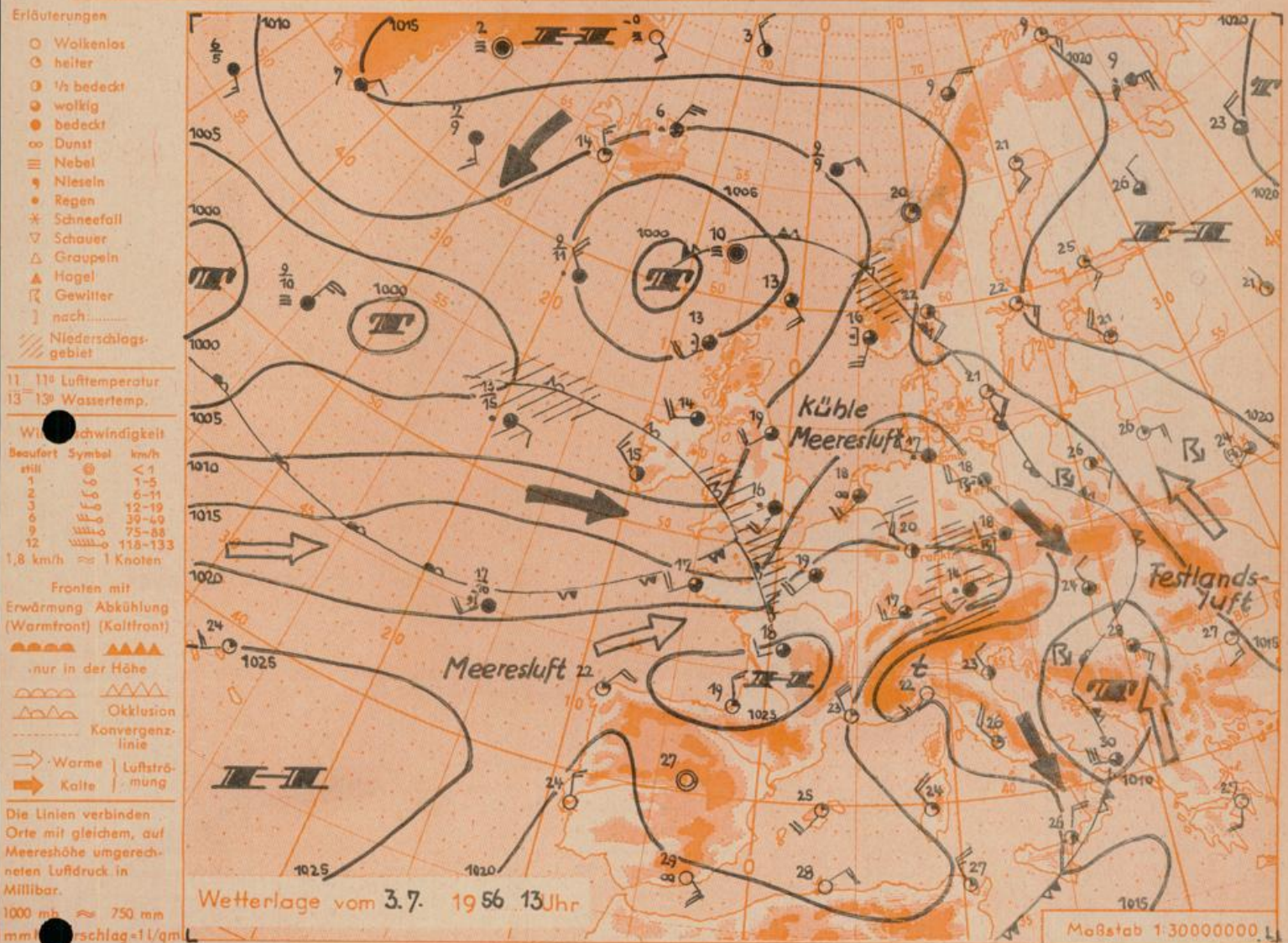
Bei unregelmäßiger Lieferung
 bitte Beschwerden immer an das
 Zustellpostamt richten

(13b) München 15, Bavariaring 10, Telefon 54961, Postscheck-Kto. München 87610
 (13a) Nürnberg, Hochhaus am Plörrer, Telefon 61200, 61206

7. Jahrgang 1956

Dienstag, 3. Juli 1956

Nummer 185



Übersicht: Das vor Schottland gelegene Tiefdruckgebiet hat von Montag auf Dienstag eine weitere Randstörung nach Deutschland vorgeschoben und so die Schönwetterlage rasch beendet. Der Einbruch kühler Meeresluft führte zu einem Wettersturz, der zum Teil von Gewittern und starken Böen eingeleitet wurde. Regensburg z.B. hatte Gewitterböen von über 80 km/Stunde zu verzeichnen. Die Mittagstemperaturen gingen am Dienstag gegenüber den Vortagswerten bis um 13 Grad zurück.

In der eingedrungenen Meeresluft hat verbreiteter Luftdruckanstieg eingesetzt. Die Schlechtwetterzone wird daher nach Osten abgedrängt und von Südwesten her macht sich der Einfluss einer Hochdruckzone geltend. Es ist anzunehmen, dass später wieder Störungen mit Gewitterbildungen bei uns wirksam werden.

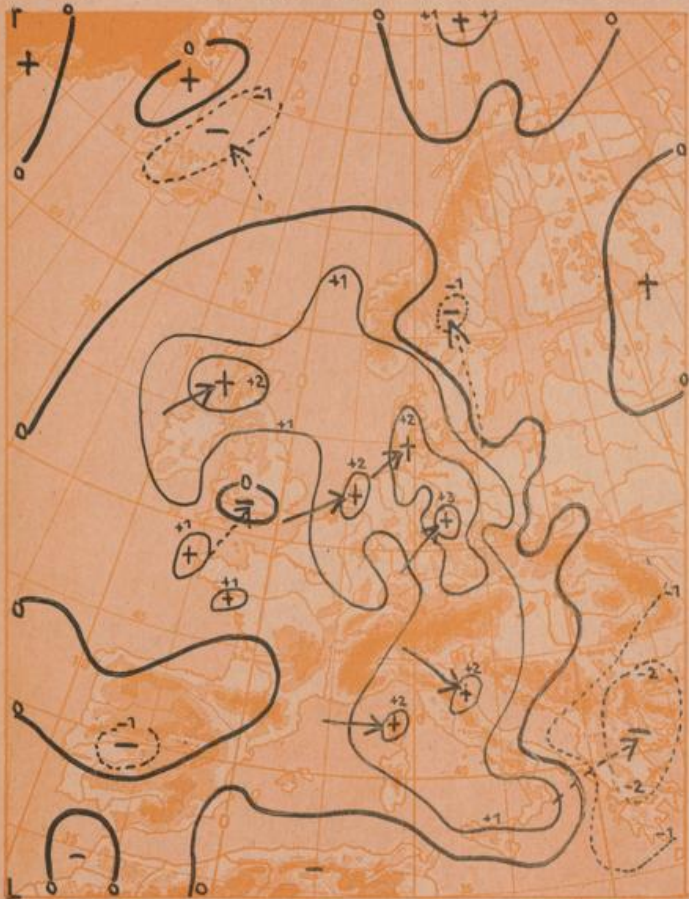
Vorhersage für Mittwoch, den 4. Juli 1956, ausgegeben am 3. 7. 56, 16 Uhr:

Südbayern und Donaugebiet: Bei Winddrehung auf Südwest wieder Übergang zu trockenem Wetter mit zeitweiligen Aufheiterungen. Temperaturen merklich ansteigend; Mittagswerte über 20 Grad. Auf den Bergen zumindest teilweise gute Fernsicht. Nullgradgrenze wieder bis etwa 3000 m anhebend.

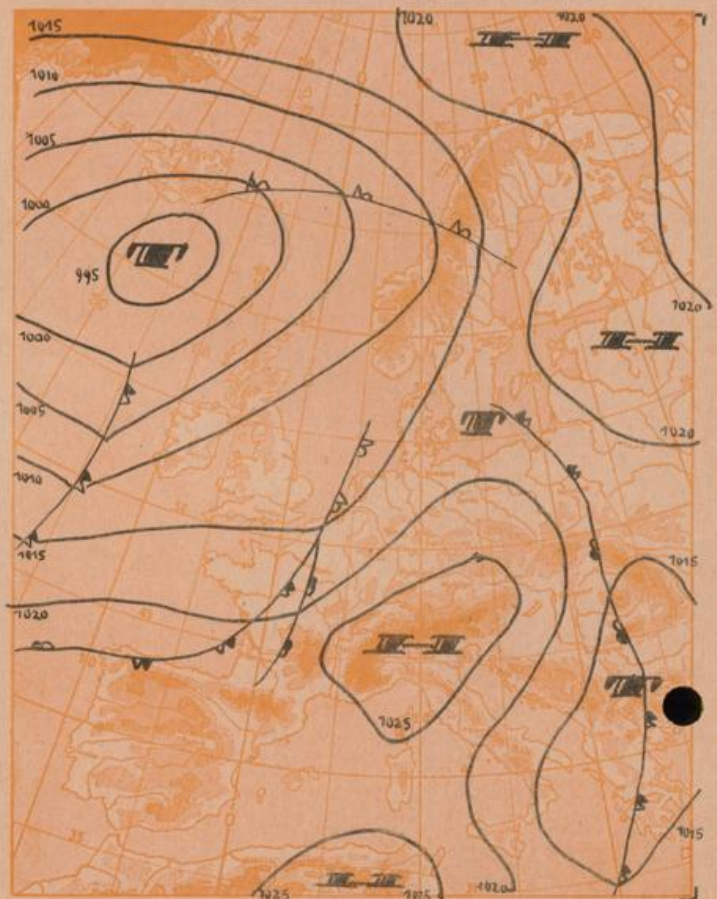
Weitere Aussichten:

Weitere Erwärmung und im ganzen freundlich, jedoch erneut Gewitterstörungen.

Dreistündige Druckänderung von 10-13 Uhr
und bisherige Zunichtung der Druckveränderungsgebiete
am **Dienstag, 3. Juli 1956**



Vorhersagekarte für morgen
Mittwoch, 4. Juli 1956 7 Uhr



Beobachtungen von (□ = Bergstationen)	See- höhe m	Montag, 2.7.56 19 Uhr gestern			7 Uhr heute			Dienstag, 3.7.56 13 Uhr heute			höchste heute Temperatur		tieftste Temp. a-Boden 21-7 h	Sonnenschein dauer gestern in Std	Niederschlag in mm v. 7-7 h	Schneehöhe in cm heute 2		
		Temp. °C	Wind (Bft.)	Wetter	Temp. °C	Wind (Bft.)	Wetter	Temp. °C	Wind (Bft.)	Wetter	gestern 7-19 h	d. Nacht 19-7 h						
Bad Kissingen	223	22	N 1	●	14	NW 1	● ●	1003	745	17	W 1	● ●	27	14	13	10.0	39	●
Würzburg	259	16	WNW 5	B. ●	13	WNW 4	● ●	989	742	17	NW 4	● ●	26	13	12	8.7	16	●
Coburg	336			○	14	W 3	● ●	980	735	14	WNW 2	● ●	14	13		X	22	●
Bamberg	382	21	WNW 5 (B)	●	13	WNW 3	● ●	974	731	15	WNW 2	● ●	27	12	13	X	14	●
Nürnberg	311	19	W 4 (B)	●	13	W 4	● ●	983	737	16	WNW 3	● ●	27	13	13	8.7	12	●
Ansbach	440			○	12	WNW 3	● ●	969	727	15	WNW 3	● ●	11	11		7.8	28	●
Weißenburg	435	18	Stille	●	12	W 2	● ●	969	727	13	WNW 2	● ●	26	12	11	10.4	33	●
Hof	566	16	SE 3 (B)	●	14	SW 3	● ●	952	714	12	W 4	● ●	24	13	13	5.4	14	●
Bayreuth	358	20	ENE 1 (B)	●	14	SSW 1	● ●	977	733	13	WNW 1	● ●	27	14	14	7.4	5	●
Weiden	396	23	SE 5	●	13	W 3	● ●	973	729	13	NW 4	● ●	27	13	13	9.7	11	●
Großer Falckenstein □	1307	16	NE 2	i	9	SW 3	● ●	872	654	9	SW 3	● ●	22	9	9	11.8	5	●
Regensburg	334	25	SSE 1	●	13	WSW 4	● ●	979	735	14	W 4	● ●	27	13	13	12.3	5	●
Passau	409	26	E 3	●	12	SW 2	● ●	973	730	13	SW 2	● ●	28	12	12	11.9	7	●
Kempten	705	11	S 1	●	11	WSW 2	● ●	941	706	13	SSW 2	● ●	23	10	10	8.2	14	●
Augsburg	480	14	WSW 5 (B)	●	12	WSW 3	● ●	963	722	14	WSW 2	● ●	25	11	11	5.9	22	●
München	522	16	W 5	●	12	WNW 3	● ●	959	719	14	SW 4	● ●	27	11	11	9.1	5	●
Mühlart	400	24	ENE 3	●	12	WSW 2	● ●	974	731	13	WSW 2	● ●	27	12	12	11.5	2	●
Oberstdorf	811	11	NW 2	●	8	S 2	● ●	929	697	11	S 2	● ●	24	8	8	4.9	19	●
Garmisch-Partenk.	704	18	N 3	●	11	Stille	● ●	940	705	13	NNW 1	● ●	25	10	10	4.8	5	●
Bad Tölz	654	14	WNW 1	●	11	WNW 2	● ●	946	710	13	WSW 2	● ●	27	11	10	10.7	10	●
Berchtesgaden	542	25	S 3	●	12	Stille	● ●	957	718	13	Stille	● ●	28	12	11	10.6	5	●
Hohenpeißenberg □	977	10	W 7 (B)	●	8	W 5	● ●	910	682	10	WSW 4	● ●	22	8	8	5.4	4	●
Wendelstein □	1730	14	WSW 2	●	4	WNW 7	● ●	831	623	4	NNW 6	● ●	16	4	3	9.7	15	●
Zugspitze □	2962	2	ESE 3	●	-3	NNW 6	● ●	713	535	-2	NNW 5	● ●	4	-3	X	4.5	10	350
Ulm	480	14	W 3	●	12	WSW 2	● ●	X	X	17	WNW 3	● ●	24	12	11	6.0	78	●
Hamburg	11	18	N 3 (B)	●	15	WNW 4	● ●	X	X	17	W 3	● ●	25	15	15	4.0	18	●
Berlin	48	24	SW 1 (B)	●	17	W 2	● ●	X	X	18	SSW 3	● ●	29	15	13	11.2	0.0	●

Beobachtungen vom 3.7.56	7h	Erdbodentemperaturen heute früh in einer Tiefe von 10cm 20cm 50cm 100cm.				Luftdruck reduziert auf NN	München												Messungen in der freien Atmosphäre		3.7.56		3 Uhr												
		0.5	1.0	1.8	2.0		3.0	3.5	5.0	7.5	10.0	11.0	11.9	15.5	16.4	Höhe in km über NN	Wind-Richtung	Wind km/h	Temp. in °C	gestern Temp. in °C															
München-Riem	15.0	16.5	16.2	13.8	1017.9	mb	0.5	1.0	1.8	2.0	3.0	3.5	5.0	7.5	10.0	11.0	11.9	15.5	16.4	0.5	W	20	11	11	14	10	8	0	-1	-11	-29	-49	-52	-53	-54
Nürnberg	16.7	18.6	19.0	14.9	1015.4	mb	0.5	1.0	1.8	2.0	3.0	3.5	5.0	7.5	10.0	11.0	11.9	15.5	16.4	0.5	WNW	30	8	14	10	8	0	-1	-11	-29	-49	-52	-53	-54	

Temperaturtagesmittel vom 2.7.56
München-Riem Wert 17.2 normal 16.3
Nürnberg Wert 18.8 normal 17.6
Auf- und Untergänge Sonne 4.7.56 München 4¹⁹ 20¹⁷ Nürnberg 4¹⁵ 20²⁵
Mondphase 4¹⁹ vor Neumond Mond 0⁴⁷ 16²³ 0⁴⁵ 16³⁰
Nachdruck und öffentlicher Aushang ohne Genehmigung nicht gestattet