Wetterkarte

des Deutschen Wetterdienstes

Amtsblatt der Wetterämter München u. Nürnberg

Postbezug monatlich 2,– DM
Verlagsort: München. Erscheint täglich.

Bei unregelmäßiger Lieferung bitte Beschwerden immer an das Zustellpostamt richten

(13b) München 15, Bavariaring 10, Telefon 54961, Postscheck-Kto. München 87610
(13a) Nürnberg, Hochhaus am Plärrer, Telefon 61200, 61206

7. Jahrgang 1956 — Montag, 9. Juli 1956 mit Beilage — Nummer 191

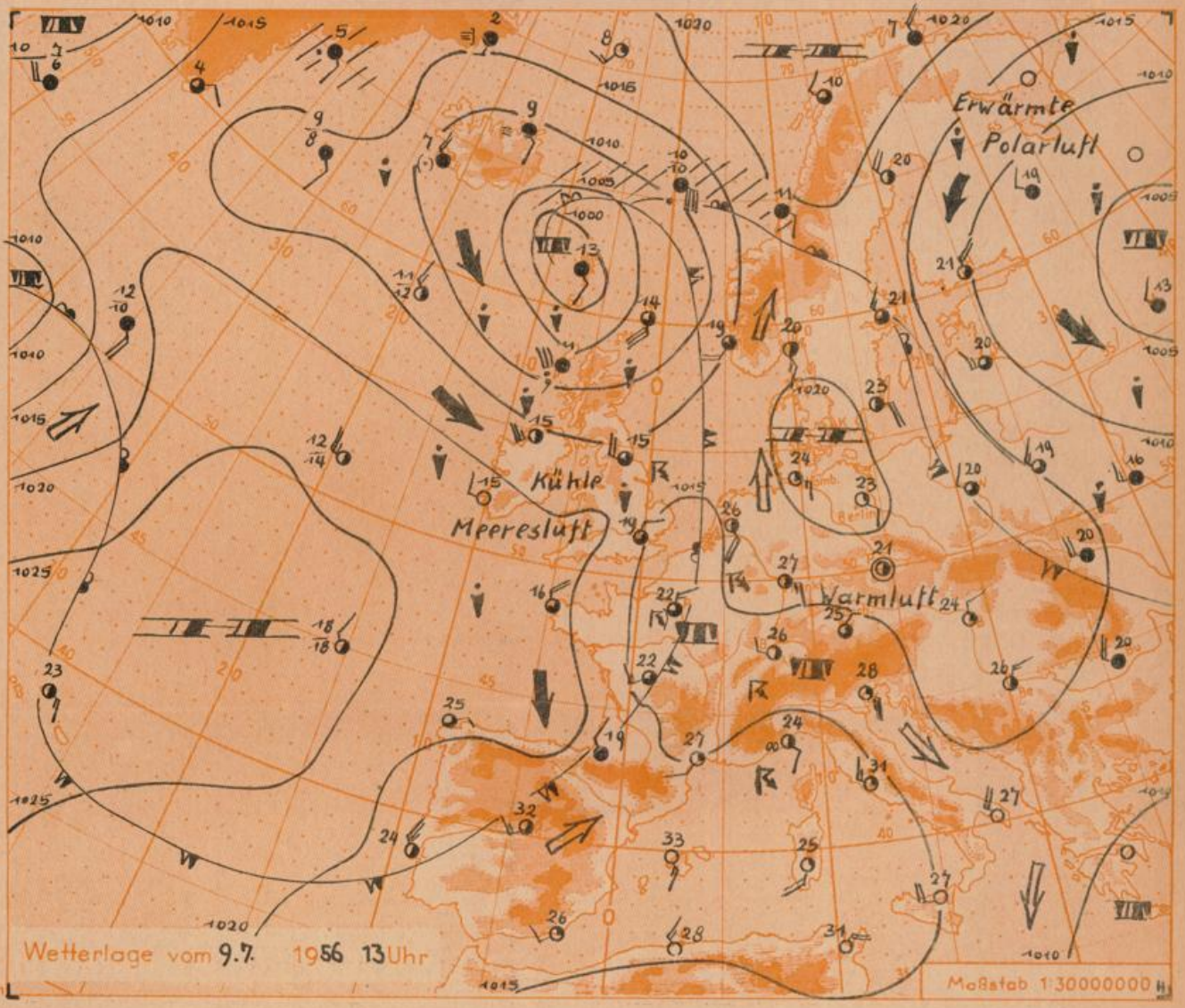

Übersicht: Die Abschwächung der bisherigen Hochdruckzone über Deutschland ermöglicht zur Zeit Randstörungen eines von Schottland nordwärts wandernden Tiefs auf das Festland vorzudringen. So entstand bereits über Frankreich und dem Alpenraum eine Tiefdruckrinne, in die von Westen her ein Schwall kühler Meeresluft einläuft und in der die Neigung zu Gewitterbildung wächst. Gleichzeitig ist aber über Westeuropa neuer Luftdruckanstieg erkennbar, der für späterhin wiederum eine Ausweitung des Azorenhochs in Richtung auf Deutschland vermuten lässt.

Vorhersage für Dienstag, den 10. 7. 1956, ausgegeben am 9. 7. 56, 16 Uhr:

Südbayern und Donaugebiet:
Zum Teil noch heiter, sonst bewölkt mit zunehmender Neigung zu Gewitterschauern. Berge dabei mitunter in Wolken. Besonders in Gewitternähe böig auffrischende Winde. Temperaturen zurückgehend.

Weitere Aussichten:
Wieder überwiegend freundlich mit neuem Temperaturanstieg.

Schn.

Dreistündige Druckänderung von 10-13 Uhr
und bisherige Zugrichtung der Druckänderungsgebiete
am Montag, 9. Juli 1956

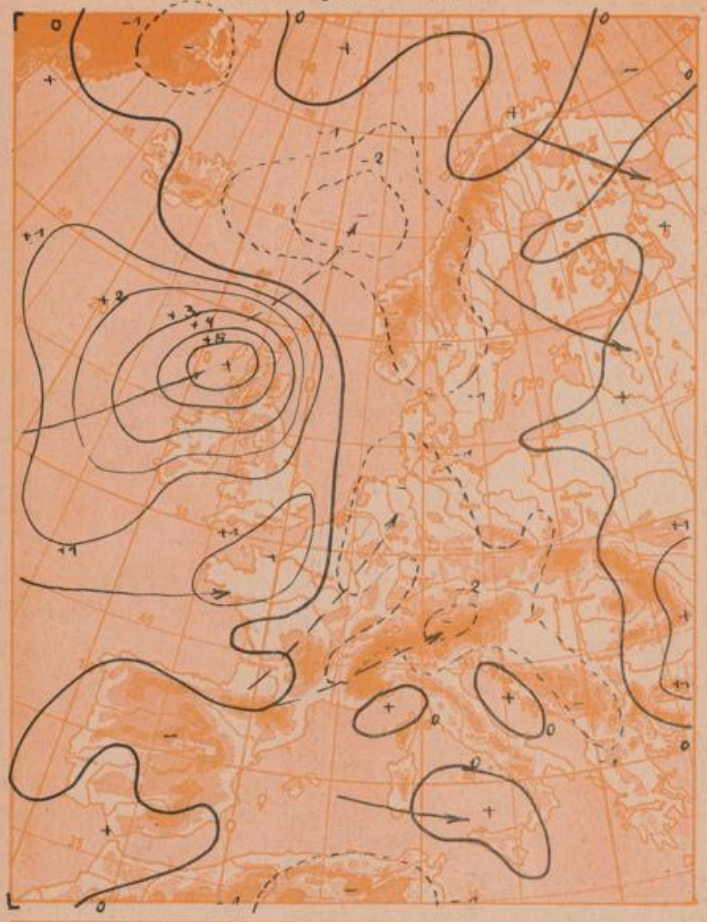

Maßstab 1:40 000 000

Vorhersagekarte für morgen
Dienstag, 10. Juli 1956 — 7 Uhr

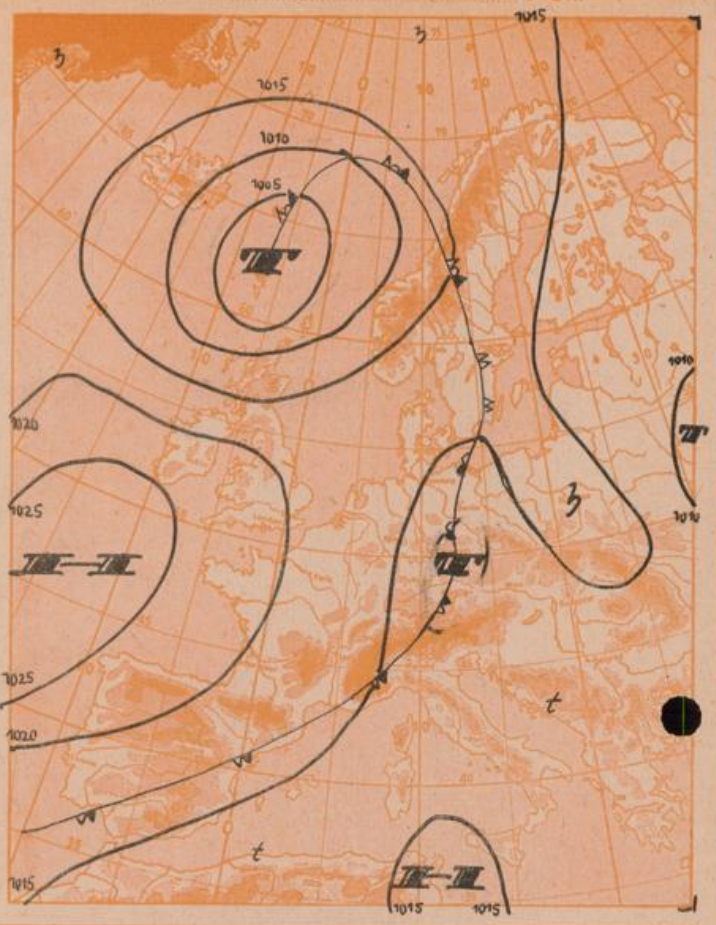

Beobachtungen von (□ = Bergstationen)	Seehöhe m	Sonntag, 8.7.56 19 Uhr gestern Temp. °C	Wind (Bft.)	Wetter	Montag, 9.7.56 7 Uhr heute Temp. °C	Wind (Bft.)	Wetter	Luftdruck in Stationshöhe mb	mm	13 Uhr heute Temp. °C	Wind (Bft.)	Wetter	höchste Temperatur gestern 7–19 h	tiefste d. Nacht 19–7 h	tiefste Temp. a. Boden 21–7 h	Sonnenschein dauer gestern in Std.	Niederschlag in mm v. 7–7 h	Schneehöhe in cm heute 7
Bad Kissingen	223	25	N 1	◑	15	NNE 1	∞ ◔	992	744	25	ESE 1	◑	27	13	12	13.0	·	·
Würzburg	259	26	NE 3	◔	17	SE 1	∞ ◑	988	741	25	E 1	◑	28	15	12	14.9	·	·
Coburg	336				15	Stille	○	979	735	24	SE 1	◕		13	11	×	·	·
Bamberg	382	23	NE 1	◔	15	NE 2	◔	973	730	24	SE 2	◑	26	14	13	×	·	·
Nürnberg	311	25	N 3	◔	17	ESE 1	◔	981	736	26	SW 2	◑	28	12	11	15.0	·	·
Ansbach	440				16	ESE 2	◔	967	726	25	ESE 3	◑		14	10	14.2	·	·
Weißenburg	435	25	Stille	○	17	WNW 1	◑	967	725	26	NE 1	◑	28	13	10	14.3	·	·
Hof	566	20	WNW 3	◔	12	Stille	≡ ●	953	715	23	ENE 2	◔	23	10	6	11.0	·	·
Bayreuth	358	23	Stille	◔	13	Stille	∞ ○	977	733	25	NNE 1	◕	26	12	11	11.3	·	·
Weiden	396	24	NE 2	◔	14	Stille	∞ ○	972	729	24	W 1	◔	26	11	9	12.9	·	·
Großer Falkenstein □	1307	17	NW 3	◔	12	NW 1	◔	874	656	19	S 3	◑	22	10	8	13.3	·	·
Regensburg	334	26	NW 3	◔	16	Stille	◔	978	734	25	S 2	◑	28	13	12	13.6	·	·
Passau	409	26	W 2	◔	17	NNE 1	◕	971	728	25	E 1	◑	28	15	13	14.3	·	·
Kempten	705	25	ENE 1	◔	15	E 1	◔	937	703	26	E 2	◕	28	13	11	14.1	·	·
Augsburg	480	26	NNE 2	◔	16	NE 2	◔	960	720	26	NNE 2	◑	28	14	13	15.4	·	·
München	522	27	NNE 2	◔	18	E 1	∞ ◔	955	717	25	NNE 1	◕	28	16	14	13.8	·	·
Mühldorf	400	27	WNW 1	◔	17	NE 1	∞ ◔	971	728	26	NE 1	◔	28	13	11	14.5	·	·
Oberstdorf	811	26	N 2	◔	15	S 1	◑	924	693	26	NNW 1	◕	29	12	10	12.3	·	·
Garmisch-Partenk.	704	25	N 2	◔	17	Stille	◔	936	702	26	N 3	◑	28	14	11	11.9	·	·
Bad Tölz	654	26	ENE 1	○	15	SE 2	◔	942	707	27	NE 2	◕	29	13	11	14.3	·	·
Berchtesgaden	542	26	N 3	◔	13	Stille	○	953	715	26	N 4	◔	27	11	11	11.9	·	·
Hohenpeißenberg □	977	22	NE 2	◔	19	E 3	◔	907	680	23	E 2	◑	24	16	14	15.2	·	·
Wendelstein □	1730	16	W 3	◔	14	W 1	◔	832	624	18	W 1	◕	18	13	9	15.0	·	·
Zugspitze □	2962	8	NNW 1	◔	7	N 1	◔	718	539	10	SSE 1	◕	9	6	×	14.8	·	200
Ulm	480	27	NNE 2	◔	19	NE 2	◑	×	×	25	ENE 3	◕	28	15	12	14.9	·	·
Hamburg	11	21	NW 3	◔	15	ESE 2	○	×	×	24	ESE 3	◔	23	11	8	12.3	·	·
Berlin	48	20	NW 2	◔	15	Stille	◔	×	×	23	SE 1	◔	22	9	8	8.7	0.0	·

Beobachtungen vom 9.7.56 7h	Erdbodentemperaturen heute früh in einer Tiefe von 10 cm	20 cm	50 cm	100 cm	Luftdruck reduziert auf NN
München-Riem	18.5	19.6	18.2	15.3	1020.6 mb
Nürnberg	20.1	21.7	21.0	16.5	1020.6 mb

München — Messungen in der freien Atmosphäre 9.7.56 — 3 Uhr

	Höhe in km über NN	0.5	0.6	0.9	1.5	2.0	2.2	3.0	4.1	4.5	5.0	7.5	10.0	12.7	16.5
Heute	Wind-Richtung	NNE	NNE	NE	NE	NW	WNW	NW	NNW	NNW	W	W	NW	WNW	NW
Heute	Wind km/h	1	1	5	5	10	25	40	30	20	10	20	40	35	30
Heute	Temp. in °C	14	18	19	14	13	13	6	-1	-1	-6	-24	-43	-55	-59
gestern	Temp. in °C	13	17	17	13	10	8	6	-1	-4	-5	-22	-42	-58	-57

Temperaturtagesmittel vom 8.7.56	Wert	normal
München-Riem	21.3	16.6
Nürnberg	21.3	18.1

Auf- und Untergänge am 10.7.56

	Sonne:		Mond:	
München	4^{24}	20^{14}	7^{29}	21^{21}
Nürnberg	4^{20}	20^{22}	7^{28}	21^{26}

Mondphase: 2 Tg. nach Neumond

Nachdruck und öffentlicher Aushang ohne Genehmigung nicht gestattet