

Wetterkarte

des Deutschen Wetterdienstes
 Amtsblatt der Wetterämter München u. Nürnberg

Postbezug monatlich 2,- DM
 Verlagsort: München. Erscheint täglich.

Bei unregelmäßiger Lieferung
 bitte Beschwerden immer an das
 Zustellpostamt richten

(13b) München 15, Bavariaring 10, Telefon 54961, Postscheck-Kto. München 87610
 (13a) Nürnberg, Hochhaus am Plärrer, Telefon 61200, 61205

7. Jahrgang 1956

Dienstag, 17. Juli 1956

Nummer 199

Erläuterungen

- Wolkenlos
- heiter
- 1/2 bedeckt
- wolkig
- bedeckt
- ☁ Dunst
- ☁ Nebel
- ☁ Niesel
- Regen
- * Schneefall
- ▽ Schauer
- △ Gropeln
- ▲ Hagel
- ⚡ Gewitter
-] nach.....
- /// Niederschlagsgebiet

11 11° Lufttemperatur
 13 13° Wassertemp.

Wind

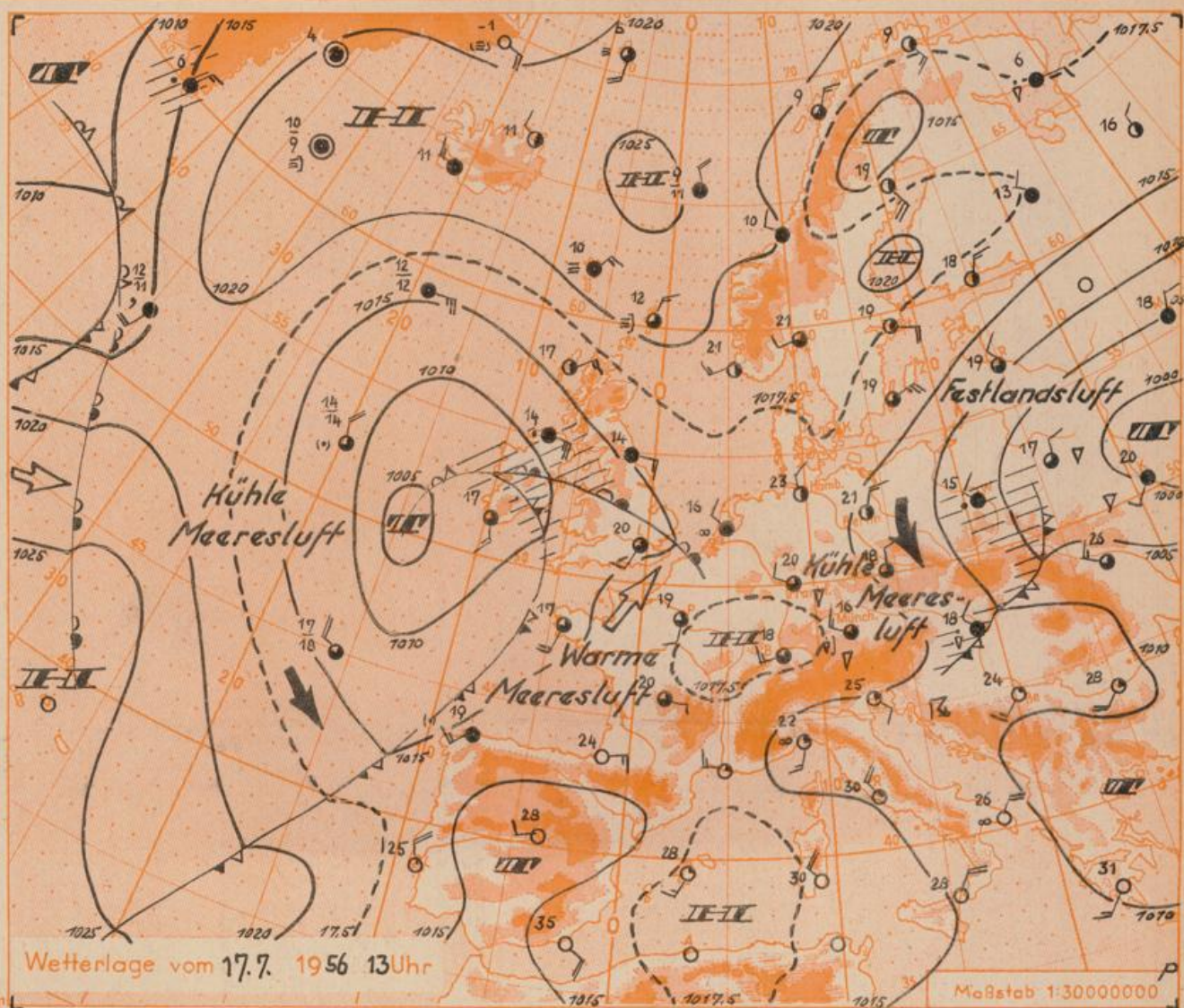
Beaufort	Symbol	km/h
still	○	< 1
1	○	1-5
2	○	6-11
3	○	12-19
4	○	20-29
5	○	30-39
6	○	40-49
7	○	50-59
8	○	60-69
9	○	70-79
10	○	80-89
11	○	90-99
12	○	100-109
13	○	110-119
14	○	120-129
15	○	130-139

1,8 km/h ≈ 1 Knoten

- Fronten mit**
- Erwärmung (Warmfront)
 - Abkühlung (Kaltfront)
 - Wärmefront
 - Kaltfront
 - Okklusion
 - Konvergenzlinie
 - Luftströmung
 - Warme
 - Kalte

Die Linien verbinden Orte mit gleichem, auf Meereshöhe umgerechneten Luftdruck in Millibar.

1000 mbar für 750 mm
 1 mmbar = 10 qm



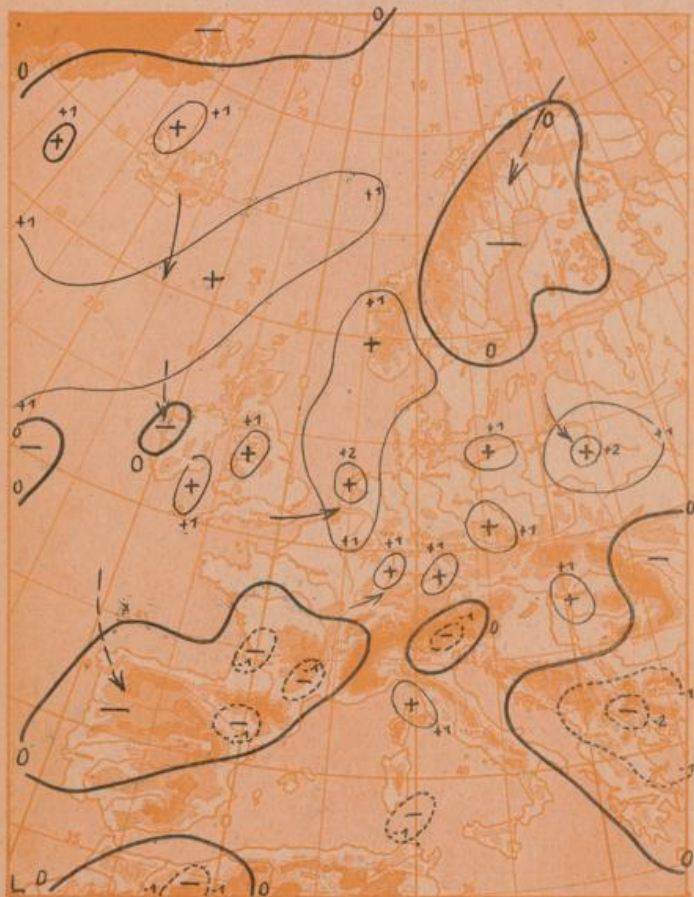
Übersicht: Im Bereich der eingedrungenen kühlen Meeresluft sind die Temperaturen seit gestern in allen Höhen noch etwas zurückgegangen und die Frostgrenze ist auf 2500 m gesunken. Daher lagen auch die Mittagstemperaturen heute tiefer als am Montag. Besonders im Alpenvorland traten heute häufige Schauer auf. Mit Luftdruckanstieg wird die Tiefdruckzone, die in den letzten Tagen wetterbestimmend war, aufgefüllt und nach Osten abgedrängt. Über Südostfrankreich hat sich ein abgeschlossenes Hoch ausgebildet, das sich bis nach Bayern bewegt und hier zumindest vorübergehende Wetterbesserung bringt. Eine dauerhafte Schönwetterlage ist im Hinblick auf ein vor Irland erschienenenes Tief nicht zu erwarten.

Vorhersage für Mittwoch, den 18. Juli 1956, ausgegeben am 17. 7. 56, 16 Uhr:

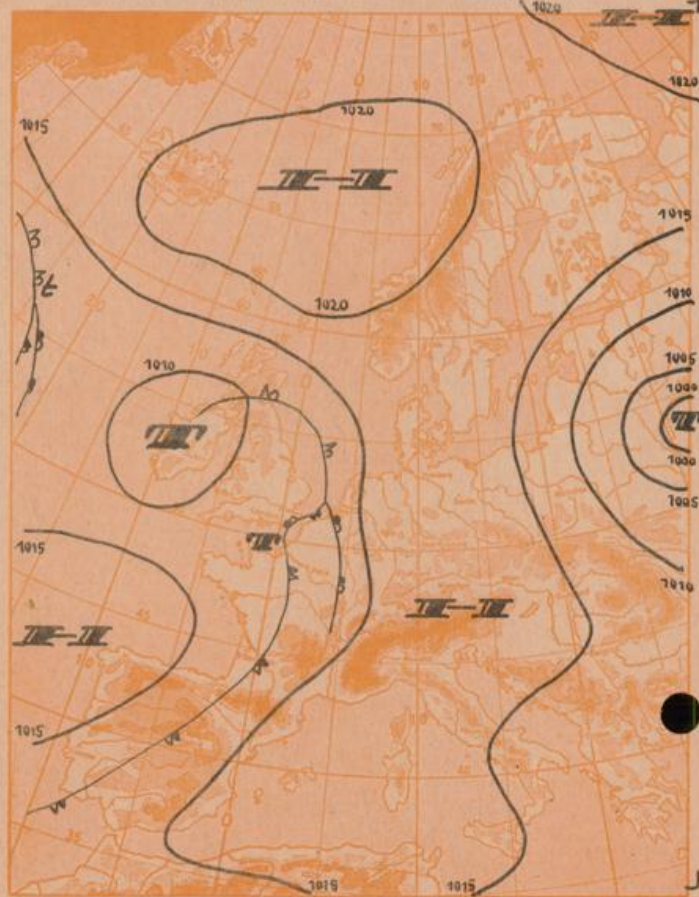
Südbayern und Donaugebiet: Heiter bis wolkig und im wesentlichen trocken, wieder wärmer mit Mittagstemperaturen zwischen 20 und 25 Grad. Abflauende, auf Süd drehende Winde.

Weitere Aussichten: Zunächst überwiegend freundlich und sommerlich warm, im ganzen jedoch nicht beständig.

Dreistündige Druckänderung von 10-13 Uhr
und bisherige Zurechnung der Druckveränderungsgebiete
am **Dienstag, 17. Juli 1956**



Vorhersagekarte für morgen
Mittwoch, 18. Juli 1956



Beobachtungen von (□ = Bergstationen)	Seehöhe m	Montag, 16.7.56				Dienstag, 17.7.56				Luftdruck in Stationshöhe		höchste Heiße		Sonnenschein dauer in Std.	Niederschlag in mm v. 7-7 h	Schneehöhe in cm heute 7		
		19 Uhr gestern		7 Uhr heute		13 Uhr heute		Temperatur		heißte Temp. a. Boden 21-7 h	Niederschlag gestern v. 7-7 h							
		Temp. °C	Wind (Bft.)	Wetter	Temp. °C	Wind (Bft.)	Wetter	Temp. °C	Wind (Bft.)			Wetter	gestern, 19-7 h				19-7 h	
Bad Kissingen	223	18	WSW 3	☉	13	SSW 1	☉	989	742	20	W 2	☉	20	12	11	5.2	11	
Würzburg	259	17	W 3	☉	14	W 3	☉	985	739	20	N 1	☉	22	12	10	8.1	0.3	
Coburg	336			☉	13	W 1	☉	976	732	18	W 2	☉	12	11	11	X	4	
Bamberg	382	16	W 3	(☉)	12	WSW 2	☉	970	728	19	WSW 3	☉	21	11	11	X	0.3	
Nürnberg	311	17	W 3	☉	13	Stille	☉	974	734	19	W 3	☉	21	12	11	5.9	0.0	
Ansbach	440			☉	13	W 3	☉	965	724	17	WNW 2	☉	11	9	9	7.5	2	
Weißenburg	435	16	SW 2	☉	13	SSW 2	☉	965	724	17	W 1	☉	20	12	11	7.1	2	
Hof	566	14	WSW 2	(☉)	12	WSW 3	☉	949	712	16	WSW 3	☉	18	12	11	4.4	1	
Bayreuth	358	14	NW 2	☉	12	Stille	☉	973	730	17	Stille	☉	21	12	11	4.4	8	
Weiden	396	16	WNW 1	(☉)	12	Stille	☉	968	726	18	WNW 4	☉	21	11	10	8.9	4	
Großer Falkenstein □	1302	10	SSW 4	☉	8	SW 4	☉	869	652	12	WSW 3	☉	13	7	7	2.0	9	
Regensburg	334	17	W 4	☉	15	WSW 2	☉	976	732	19	W 4	(☉)	21	13	12	7.0	0.1	
Passau	409	17	WSW 3	☉	13	SW 1	☉	968	726	16	SW 3	☉	21	12	12	5.3	7	
Kempten	705	12	SW 3	☉	11	SW 1	☉	937	703	14	SSW 1	☉	19	10	10	4.9	4	
Augsburg	480	14	WSW 2	☉	12	WSW 2	☉	959	719	15	WNW 3	☉	20	12	11	5.0	20	
München	522	15	WSW 3	☉	13	WSW 2	☉	955	716	16	W 3	☉	21	11	11	4.4	2	
Mühlhof	400	17	W 3	☉	12	WSW 1	☉	970	728	15	SW 2	☉	22	12	10	5.5	5	
Oberstdorf	811	11	S 3	☉	10	S 2	☉	925	694	13	S 1	☉	20	9	9	2.5	11	
Garmisch-Partenkirchen	704	13	NE 1	☉	11	S 2	☉	936	707	17	NE 1	☉	21	10	9	4.6	6	
Bad Tölz	654	13	S 1	☉	11	S 2	☉	941	706	17	WSW 2	☉	22	10	10	5.7	1	
Berchtesgaden	542	15	Stille	☉	11	Stille	☉	953	715	14	Stille	☉	20	11	10	3.7	18	
Hohenpeißenberg □	977	10	WSW 5	☉	9	WSW 5	☉	906	680	12	W 5	☉	20	8	8	6.3	3	
Wendelstein □	1730	5	W 6	☉	4	W 4	☉	828	621	6	W 4	☉	11	4	4	3.4	20	
Zugspitze □	2962	-2	NNW 6	☉	-3	NNW 6	☉	711	533	-2	W 6	☉	1	-3	X	1.8	7	130
Ulm	480	15	SW 2	☉	13	SW 1	☉	X	X	16	WSW 1	☉	18	12	11	1.9	12	
Hamburg	11	19	NE 3	☉	14	NE 1	☉	X	X	23	N 1	☉	22	11	8	14.9		
Berlin	48	19	NNW 2	☉	14	N 2	☉	X	X	22	N 3	☉	22	12	10	2.0	0.2	

Beobachtungen vom 17.7.56 7h	Erdbodentemperaturen heute früh in einer Tiefe von 10cm, 20cm, 50cm, 100cm.				Luftdruck reduziert auf NN	München														Messungen in der freien Atmosphäre		47.7.56		3 Uhr	
	15.7	17.2	17.6	17.2		1015.9 mb	Höhe in km über NN	0.5	0.6	1.0	2.0	3.0	5.0	5.6	7.5	9.3	9.8	10.5	12.5	15.7	17.7				
München-Riem	15.7	17.2	17.6	17.2	1015.9 mb	Wind-Richtung	WSW	WSW	W	W	W	W	WSW	S	S	WSW	W								
Nürnberg	15.3	16.9	18.3	17.0	1014.6 mb	Wind km/h	11	12	9	2	-3	-14	-18	-34	-50	-51	-46	-45	-53	-52					
					Temp. in °C					gestern: Temp. in °C															
Temperaturtagesmittel vom 16.7.56					Auf- und Untergänge am 18.7.56					München		Nürnberg		Nachdruck und öffentlicher Aushang ohne Genehmigung nicht gestattet											
München-Riem	15.0 ¹	17.6 ⁰¹			4.31 ^{Sonne}		20 ⁰⁸		16 ⁴⁹		13 ¹⁹														
Nürnberg	16.5	18.9			4.28		20 ¹⁵		16 ⁵⁶		12 ⁴⁹														