

Wetterkarte

des Deutschen Wetterdienstes
 Amtsblatt der Wetterämter München u. Nürnberg

Postbezug monatlich 2,- DM
 Verlagsort: München, Erscheint täglich.

Bei unregelmäßiger Lieferung
 bitte Beschwerden immer an das
 Zustellpostamt richten

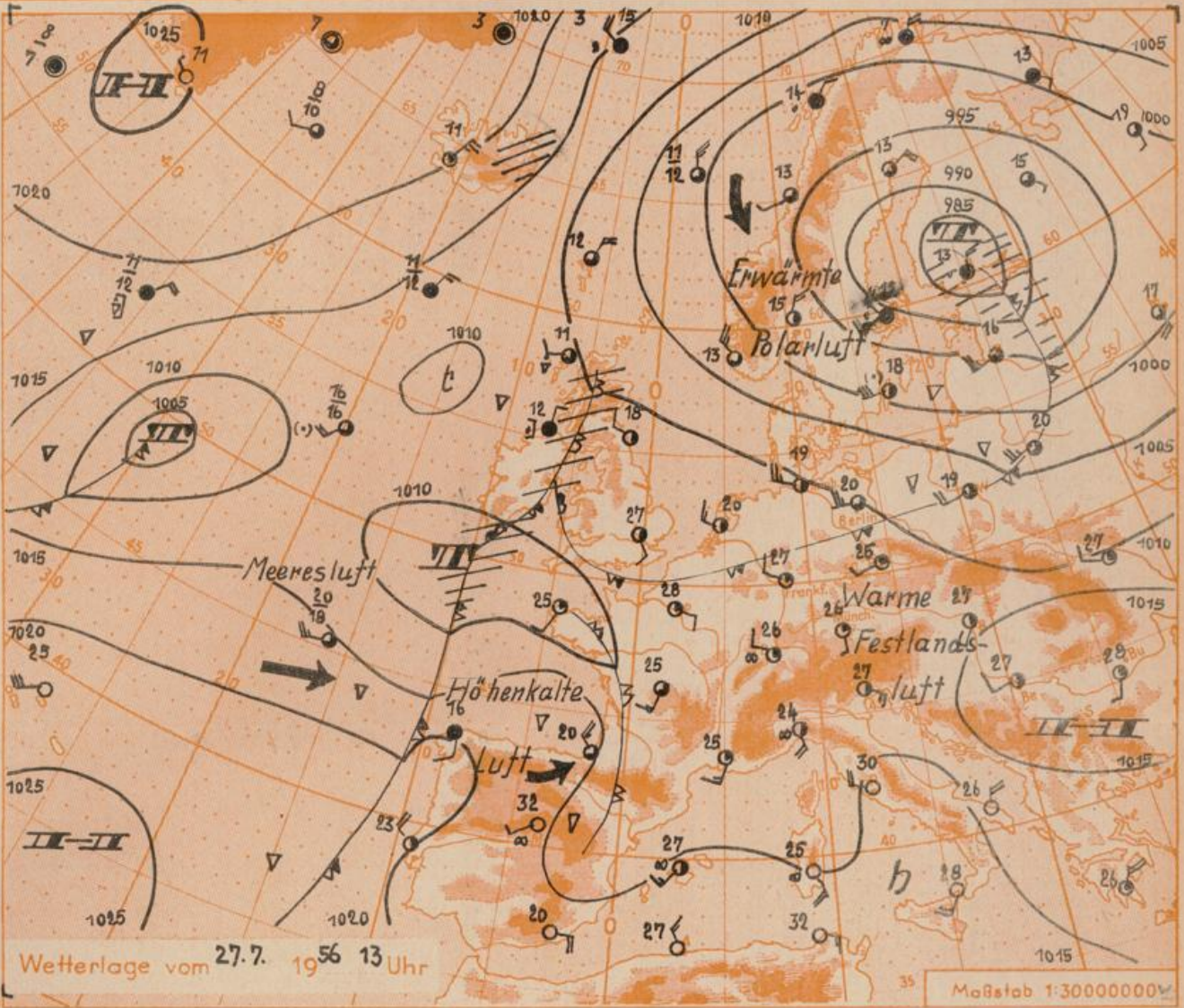
(13b) München 15, Bavariaring 10, Telefon 54961, Postscheck-Kto. München 87610
 (13a) Nürnberg, Hochhaus am Plörrer, Telefon 61200, 61205

7. Jahrgang 1956

Freitag, 27. Juli 1956 mit Beilage

Nummer 209

- Erläuterungen
- Wolkenlos
 - heiter
 - 1/2 bedeckt
 - wolkig
 - bedeckt
 - ☁ Dunst
 - ☁ Nebel
 - ☁ Nieseln
 - ☁ Regen
 - ☁ Schneefall
 - ☁ Schauer
 - ☁ Graupeln
 - ☁ Hagel
 - ☁ Gewitter
 -] nach.....
 - /// Niederschlagsgebiet
- 11 11° Lufttemperatur
 13 13° Wassertemp.
- Windschwwindigkeit
- | Beaufort | Symbol | km/h |
|----------|--------|--------|
| still | ○ | < 1 |
| 1 | ○ | 1-5 |
| 2 | ○ | 5-11 |
| 3 | ○ | 12-19 |
| 4 | ○ | 20-28 |
| 5 | ○ | 29-37 |
| 6 | ○ | 38-46 |
| 7 | ○ | 47-55 |
| 8 | ○ | 56-64 |
| 9 | ○ | 65-73 |
| 10 | ○ | 74-82 |
| 11 | ○ | 83-91 |
| 12 | ○ | 92-100 |
- 1,8 km/h ≈ 1 Knoten
- Fronten mit
- Erwärmung (Warmfront)
 - Abkühlung (Kaltfront)
- nur in der Höhe
- Okklusion
 - Konvergenzlinie
- Warme Luftströmung
- Kalte Luftströmung
- Die Linien verbinden Orte mit gleichem, auf Meereshöhe umgerechneten Luftdruck in Millibar.
- 1000 mb ≈ 750 mm
 1 mm Niederschlag = 1 l/qm



Übersicht: Das bisher wetterbestimmende Hochdruckgebiet über Mitteleuropa ist durch anhaltenden und verbreiteten Luftdruckfall nach Südosten abgedrängt worden. Da der Luftdruckfall noch anhält, werden Störungen vom Atlantik nun wieder nach dem Festland vordringen können. Die erste dieser Störungen hat bereits die französische Westküste erreicht und dürfte noch im Laufe des Samstag nach Bayern gelangen. Sie wird voraussichtlich mit Gewittern erneut eine Periode unbeständigen Wetters mit Zufuhr von Meeresluft einleiten.

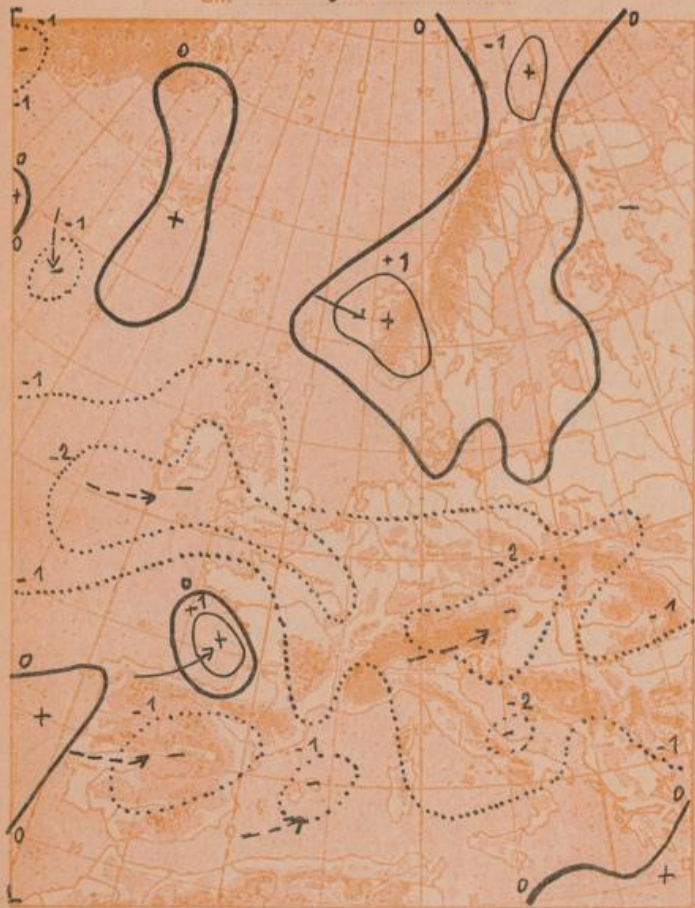
Vorhersage für Samstag, den 28. und Sonntag, den 29.7.1956, ausgeg. am 27.7., 16^h:

Südbayern und Donaugebiet: Anfangs noch heiter und trocken. Etwa im Laufe des Samstag nachmittag von Westen her Bewölkungszunahme und nachfolgend Regenschauer oder Gewitter, dabei vorübergehend böig auffrischende Winde und Temperaturrückgang. Am Sonntag wechselnd wolkig mit schauerartigen Niederschlägen, kühler als bisher.

Weitere Aussichten: Wechselhaft mit Niederschlägen, mäßig warm.


By.

Dreistündige Druckänderung von 10-13 Uhr
und bisherige Zuströmung der Druckstörungsgebiete.
am **Freitag, 27. Juli 1956**



Vorhersagekarte für morgen

Samstag, 28. Juli 1956 7 Uhr



Beobachtungen von (□ = Bergstationen)	Seehöhe m	Donnerstag, 26.7.56 19 Uhr gestern			Freitag, 27.7.56 7 Uhr heute			Freitag, 27.7.56 13 Uhr heute			höchste Werte Temperatur		Sonnenschein dauer gestern in Std.	Niederschlag in mm 24.7-27.7.56	Schneehöhe in cm heute 7		
		Temp. °C	Wind (Bft.)	Wetter	Temp. °C	Wind (Bft.)	Wetter	Temp. °C	Wind (Bft.)	Wetter	gestern, d. Nacht 19-22 h	24-27 h					
Bad Kissingen	223	25	W 1	☉	13	SW 1	☉	986	740	25	SW 2	☉	26	12	11	13.1	
Würzburg	259	25	W 2	☉	16	Stille	☉	982	737	26	NW 3	☉	26	14	13	13.5	
Coburg	336			☉	12	Stille	☉	974	731	26	SW 2	☉	11	9		X	
Bamberg	382	22	WSW 3	☉	14	SW 1	☉	968	726	25	WNW 5	☉	25	13	13	X	
Nürnberg	311	23	W 2	☉	15	ESE 2	☉	976	732	26	W 2	☉	25	12	11	13.1	
Ansbach	440			☉	14	Stille	☉	963	722	25	W 2	☉	12	8	8	12.8	
Weißenburg	435	23	Stille	☉	14	Stille	☉	963	722	25	W 2	☉	25	13	10	12.2	
Hof	566	21	SW 4	☉	13	Stille	☉	948	711	22	SW 3	☉	22	12	7	12.1	
Bayreuth	358	22	WSW 1	☉	13	Stille	☉	972	729	24	SW 3	☉	24	13	12	9.3	
Weiden	396			☉	11	Stille	☉	966	725	24	WNW 3	☉	9	7	7	12.7	
Großer Falkenstein □	1307	14	SSW 4	☉	11	SW 3	☉	870	653	20	S 4	☉	16	10	8	7.5	0.0
Regensburg	334	23	W 3	☉	13	N 1	☉	973	730	26	NW 2	☉	25	11	9	10.1	
Passau	407	22	WSW 1	☉	11	NE 1	☉	966	725	25	WNW 1	☉	24	11	10	9.0	
Kempten	705	24	NNW 2	☉	11	ESE 1	☉	935	701	24	N 1	☉	24	9	7	13.8	
Augsburg	480	24	W 2	☉	12	S 1	☉	956	717	25	NE 1	☉	26	11	10	14.2	
München	522	24	NW 1	☉	16	SW 1	☉	952	714	25	S 1	☉	25	11	11	13.4	
Mühldorf	400	24	NW 1	☉	13	Stille	☉	967	726	26	SE 1	☉	25	9	8	13.0	
Oberstdorf	811	23	NNW 1	☉	10	S 1	☉	922	691	26	N 2	☉	26	8	6	12.7	
Görmisch-Partenz	704	21	NW 2	☉	13	SE 1	☉	933	700	25	N 2	☉	25	11	9	11.9	
Bad Isch	654	18	Stille	☉	17	S 1	☉	939	704	26	WNW 2	☉	25	13	10	13.3	
Berchtesgaden	542	22	N 1	☉	9	Stille	☉	950	713	25	N 3	☉	24	8	8	11.4	
Haltenpeißenberg □	927	20	N 2	☉	17	W 1	☉	904	678	23	NNW 1	☉	24	14	10	14.7	
Wendelstein □	1730	14	SSW 3	☉	12	SSW 2	☉	829	622	17	W 1	☉	16	10	8	14.5	
Zugspitze □	2962	6	WNW 4	☉	4	W 6	☉	715	526	6	W 2	☉	7	4	X	14.2	90
Ulm	480	24	N 2	☉	11	NW 1	☉	X	X	26	SW 2	☉	26	10	8	13.4	
Hamburg	11	18	W 5	☉	15	WSW 4	☉	X	X	19	W 5	☉	23	14	13	5.8	0.0
Berlin	48	22	WSW 3	☉	16	W 3	☉	X	X	22	W 5	☉	24	15	13	9.2	

Beobachtungen vom 27.7.56 7h	Erdbodentemperaturen heute früh in einer Tiefe von				Luftdruck reduziert auf NN	München Messungen in der freien Atmosphäre 27.7.56 3 Uhr																
	10cm	20cm	50cm	100cm		Höhe in km über NN	0.5	0.7	0.8	1.0	1.8	2.1	2.3	2.7	3.0	5.0	7.5	10.0	14.7	21.0		
München-Riem	16.3	17.6	17.4	16.0	1017.4 mb	Wind-Richtung	SSW	SSW	SSW	S	W	W	W	WNW	W	W	W	W	WNW			
Nürnberg	16.7	18.3	18.7	16.6	1016.4 mb	Wind km/h	1	5	5	10	15	20	30	30	35	55	45	60	60			
					Temp. in °C					12	18	18	17	10	10	8	9	7	-5	-25	-42	-61
					gestern - Temp. in °C					11	16	14	13	10	8	9	2	-4	-23	-42	-61	
Temperaturtagesmittel vom 26.7.56		Auf- und Untergänge 28.7.56		München		443	1957	2150	1445(29.)	Nachdruck und öffentlicher Aushang ohne Genehmigung nicht gestattet												
München-Riem		18.7	17.2	Nürnberg		441	2081	2150	1150(29.)													
Nürnberg		19.4	18.5	Mandphos		2Tg. vor letzt. Viertel																