

Wetterkarte

des Deutschen Wetterdienstes
 Amtsblatt der Wetterämter München u. Nürnberg

Postbezug monatlich 2,- DM
 Verlagsort: München. Erscheint täglich.

Bei unregelmäßiger Lieferung
 bitte Beschwerden immer an das
 Zustellpostamt richten

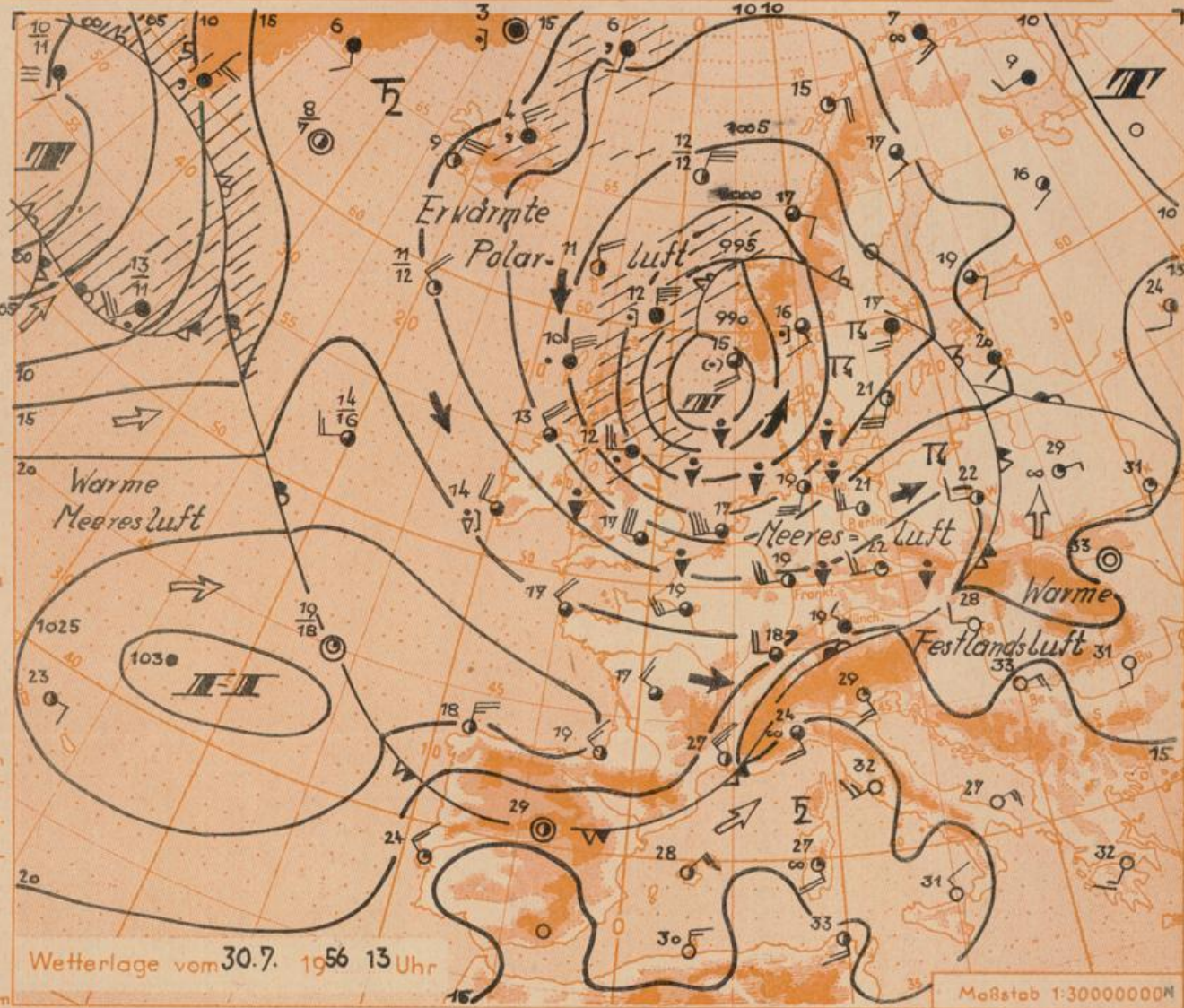
(13b) München-15, Bavariaring 10, Telefon 54961, Postscheck-Kto. München 87610
 (13a) Nürnberg, Hochhaus am Plärrer, Telefon 61200, 61206

7. Jahrgang 1956

Montag, 30. Juli 1956

Nummer 212

- Erläuterungen
- Wolkenlos
 - heiter
 - 1/2 bedeckt
 - wolkig
 - bedeckt
 - ≡ Dunst
 - ≡ Nebel
 - Niesel
 - Regen
 - * Schneefall
 - ▽ Schauer
 - △ Graupeln
 - ⚡ Hagel
 - ⚡ Gewitter
 -] nach.....
 - /// Niederschlagsgebiet
- 11 11° Lufttemp.
 13 13° Wassertemp.
- Windgeschwindigkeit
- | Beaufort | Symbol | km/h |
|----------|--------|--------|
| still | ○ | < 1 |
| 1 | ○ | 1-5 |
| 2 | ○ | 6-11 |
| 3 | ○ | 12-19 |
| 4 | ○ | 19-25 |
| 5 | ○ | 25-31 |
| 6 | ○ | 31-37 |
| 7 | ○ | 37-45 |
| 8 | ○ | 45-54 |
| 9 | ○ | 54-63 |
| 10 | ○ | 63-73 |
| 11 | ○ | 73-83 |
| 12 | ○ | 83-100 |
- 1,8 km/h = 1 Knoten
- Fronten mit
 Erwärmung, Abkühlung
 (Warmfront) (Kaltfront)
- nur in der Höhe
- Okklusion
 - Konvergenzlinie
 - Warme Luftströmung
 - Kalte Luftströmung
- Die Linien verbinden
 Orte mit gleichem, auf
 Meereshöhe umgerechneten
 Luftdruck in Millibar.
- 1000 mm = 750 mm
 1 mm = 10 mm



Wetterlage vom 30.7. 1956 13 Uhr

Maßstab 1:30000000M

Übersicht: Das am Sonntag über England gelegene Sturmtief zieht nun unter Abschwächung entlang der norwegischen Küste nordwärts ab. Mit der in diesem Zusammenhang auch bei uns eingedrungenen Meeresluft hat sich verbreitet Luftdruckanstieg eingestellt. Mit diesem entwickelt sich wieder ein Hochdruckausläufer von Westen her nach Süddeutschland. Er wird das Wetter erneut günstiger gestalten.

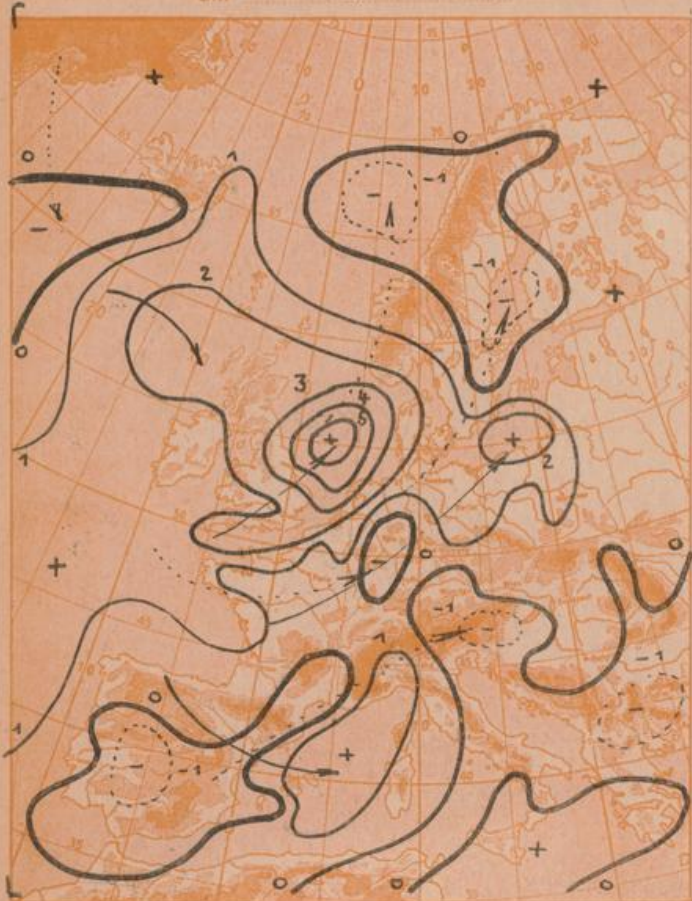
Vorhersage für Dienstag, den 31.7.1956, ausgegeben am 30.7., 16 Uhr:

Südbayern und Donaugebiet: Wolkig, zum Teil heiter. Trocken oder nur einzelne Schauer. Berge noch zeitweilig in Wolken. Bei mäßigen westlichen Winden Höchsttemperaturen bis über 20°.

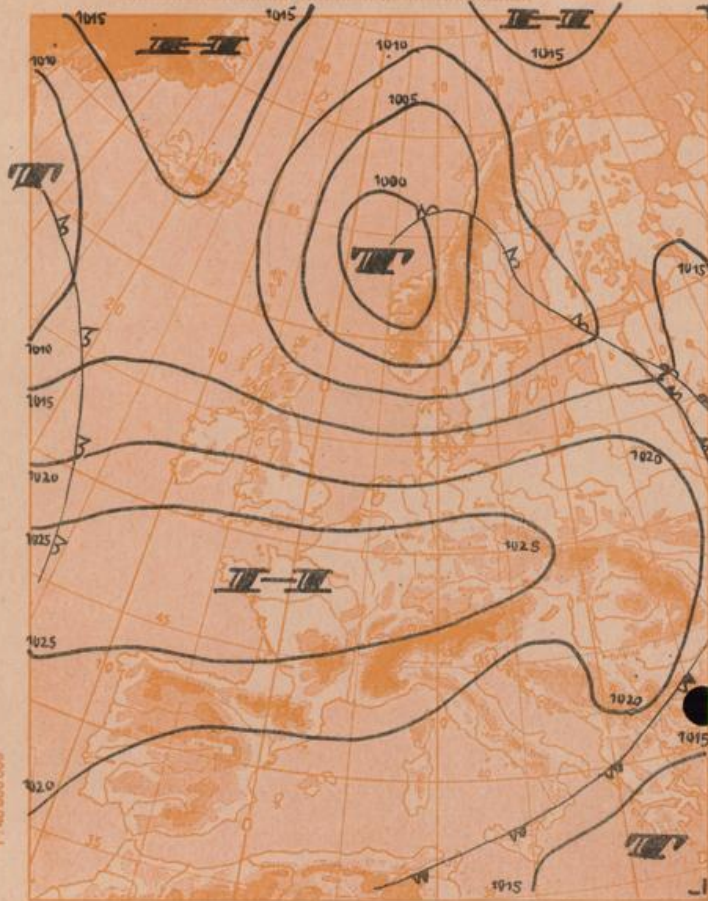
Weitere Aussichten: Überwiegend freundlich.

Schn.

Dreistündige Druckänderung von 10-13 Uhr
und bisherige Zurechnung der Druckgebiete
am **Montag, 30. Juli 1956**



Vorhersagekarte für morgen
Dienstag, 31. Juli 1956 7 Uhr



Beobachtungen von (□ = Bergstationen)	See- höhe m	Sonntag, 29.7.56 19 Uhr gestern			7 Uhr heute			Montag, 30.7.56 13 Uhr heute			höchste / tiefste Temperatur		Sommer- schein- dauer gestern in Std.	Nieder- schlag in mm + 7-7 h	Sonne- höhe in cm heute ?		
		Temp. °C	Wind (Bft.)	Wetter	Temp. °C	Wind (Bft.)	Wetter	Temp. °C	Wind (Bft.)	Wetter	gestern: d. Nachtl. 7-18 h	18-7 h					
Bad Kissingen	223	22	SSW 2	☉	14	W 2	☉	991	743	19	WSW 5	☉	23	13	10	2.5	3
Würzburg	259	22	S 4	☉	15	WSW 3	☉	987	740	19	W 4	☉	23	14	11	1.8	0.0
Coburg	336				13	SW 2	☉	978	733	19	SW 3	☉		12	9	X	
Bamberg	382	20	SSW 4	☉	14	W 4	☉	973	730	18	WSW 6	☉	20	13	11	X	0.0
Nürnberg	311	21	SSE 3	☉	15	W 2	☉	981	726	20	WSW 3	☉	24	13	12	1.2	0.0
Ansbach	440	20	SSW 2	☉	13	W 2	☉	967	726	18	W 3	☉	21	12	10	1.2	0.4
Weißenburg	435	19	SSE 3	☉	14	W 1	☉	968	726	19	W 3	☉	24	13	10	5.3	7
Hof	566	20	S 2	☉	12	SSW 4	☉	951	713	17	SSW 4	☉	21	12	10	3.9	0.0
Bayreuth	358	19	S 1	☉	14	WSW 3	☉	976	722	18	WSW 4	☉	22	14	13	1.5	0.1
Weiden	396				15	SW 3	☉	971	728	19	WSW 4	☉		14	13	2.2	3
Großer Falkenstein □	1307	14	NNW 4	☉	11	SW 4	☉	873	656	12	SSW 4	☉	21	10	11	6.5	18
Regensburg	334	19	E 1	☉	17	SW 2	☉	978	734	21	WSW 4	☉	27	16	15	6.2	8
Passau	409	23	NNW 3	☉	16	SW 2	☉	971	729	16	W 1	☉	28	16	15	8.9	8
Kempten	705	19	Stille	☉	13	S 2	☉	939	704	16	W 1	☉	24	13	12	6.3	13
Augsburg	480	20	SSW 1	☉	15	W 2	☉	961	721	19	WSW 3	☉	24	15	13	4.8	15
München	522	19	NNE 1	☉	16	Stille	☉	957	718	19	NW 1	☉	27	15	14	7.0	18
Mühlldorf	400	18	ENE 2	☉	16	W 2	☉	972	729	18	S 1	☉	28	16	15	7.2	15
Oberstdorf	811	19	NNE 1	☉	11	WSW 1	☉	926	695	16	NE 1	☉	26	11	11	6.7	24
Garmisch-Partenk.	704	19	NNW 3	☉	15	NNW 2	☉	938	703	16	N 2	☉	26	13	14	9.6	18
Bad Tölz	654	18	SW 1	☉	14	SW 1	☉	939	707	17	NNW 1	☉	27	14	12	10.0	37
Berchtesgaden	542	24	N 3	☉	16	Stille	☉	955	716	18	N 3	☉	28	15	15	10.2	6
Hohenpeißenberg □	977	15	S 2	☉	11	W 4	☉	908	681	14	WNW 1	☉	22	11	11	7.0	45
Wandelstein □	1730	11	NW 4	☉	8	SW 1	☉	830	623	9	SSE 1	☉	18	8	8	10.5	25
Zugspitze □	2962	7	SSE 5	☉	1	WSW 4	☉	714	536	5	S 5	☉	10	0	X	10.7	9
Ulm	480	19	SW 2	☉	14	NW 2	☉	X	X	20	WSW 3	☉	23	12	10	3.8	6
Hamburg	11	21	SSE 4	☉	15	SSW 5	☉	X	X	19	SW 5	☉	24	14	11	3.8	11
Berlin	48	23	S 3	☉	17	WSW 3	☉	X	X	22	WSW 4	☉	25	17	14	6.7	0.0

Beobachtungen vom 30.7.56 7h	Erdbodentemperaturen heute früh in einer Tiefe von 10cm 20cm 50cm 100cm.				Luftdruck reduziert auf NN	München Messungen in der freien Atmosphäre 30.7.56 3 Uhr											
	18.0	19.1	18.8	16.7		1018.1 mb	Höhe in km über NN	0.5	1.0	2.0	3.0	4.2	5.0	7.5	10.0	13.2	16.5
München-Riem	18.0	19.1	18.8	16.7	1018.1 mb	Wind-Richtung	WSW	WSW	W	W	W	SW	SSW	SW			
Nürnberg	16.4	18.0	18.9	17.4	1016.3 mb	Wind km/h	20	45	60	75	100	55	90	110			
Temperaturtagesmittel vom 29.7.56					Auf- und Untergänge am 31.7.56					Nachdruck und öffentlicher Aushang ohne Genehmigung nicht gestattet							
München-Riem	19.2	16.6	München 447 1953 2324 1520 (1.8)														
Nürnberg	18.8	18.1	Nürnberg 445 1959 2321 1520 (1.8)														
Mondphase: 1 Tag nach letzter Viertel																	