

Wetterkarte

des Deutschen Wetterdienstes
 Amtsblatt der Wetterämter München ~~Nürnberg~~

Postbezug monatlich 2,- DM
 Verlagsort: München. Erscheint täglich.

Bei unregelmäßiger Lieferung
 bitte Beschwerden immer an das
 Zustellpostamt richten

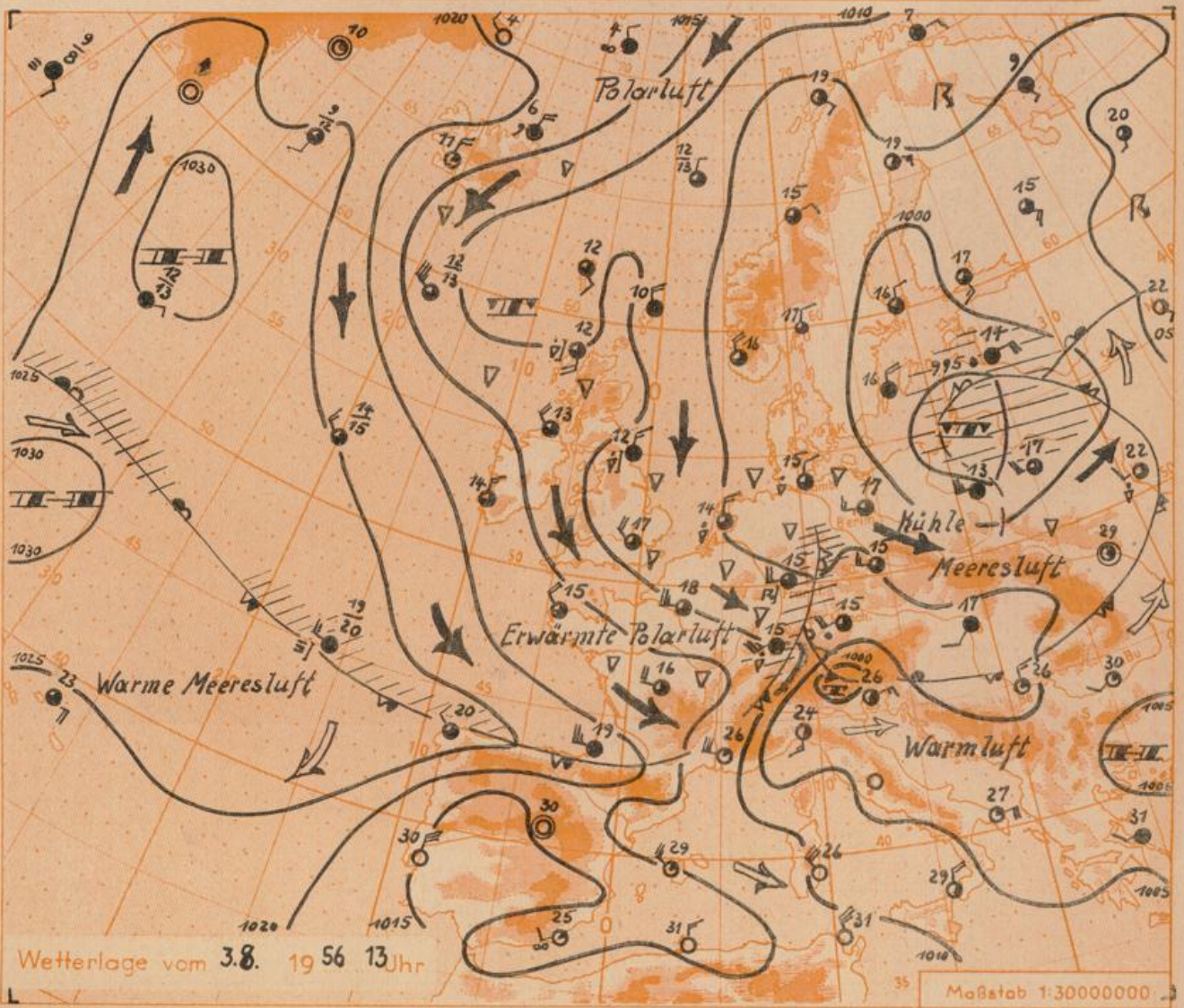
(13b) München 15, Bavariaring 10, Telefon 54961, Postscheck-Kto. München 87610
 (13a) Nürnberg, Hochhaus am Plärrer, Telefon 61200, 61205

7. Jahrgang 1956

Freitag, 3. August 1956 mit Beilage

Nummer 216

- Erläuterungen
- Wolkenlos
 - heiter
 - 1/2 bedeckt
 - wolkig
 - bedeckt
 - Dunst
 - ≡ Nebel
 - Niesel
 - Regen
 - * Schneefall
 - ▽ Schauer
 - △ Graupeln
 - ▲ Hagel
 - ⚡ Gewitter
 -] nach.....
 - /// Niederschlagsgebiet
11. 11° Lufttemperatur
 13. 13° Wassertemp.
- Windgeschwindigkeit
- | Beaufort | Symbol | km/h |
|----------|--------|---------|
| still | ○ | < 1 |
| 1 | ○ | 1-5 |
| 2 | ○ | 6-11 |
| 3 | ○ | 12-19 |
| 4 | ○ | 20-29 |
| 5 | ○ | 30-39 |
| 6 | ○ | 40-49 |
| 7 | ○ | 50-59 |
| 8 | ○ | 60-69 |
| 9 | ○ | 70-79 |
| 10 | ○ | 80-89 |
| 11 | ○ | 90-99 |
| 12 | ○ | 100-109 |
| 13 | ○ | 110-119 |
| 14 | ○ | 120-129 |
| 15 | ○ | 130-139 |
- 1,8 km/h = 1 Knoten
- Fronten mit
- Erwärmung Abkühlung (Warmfront) (Kaltfront)
 - Wärmefront (Kaltfront)
 - nur in der Höhe
 - Okklusion
 - Konvergenzlinie
 - Warme Luftströmung
 - Kalte Luftströmung
- Die Linien verbinden Orte mit gleichem, auf Meereshöhe umgerechneten Luftdruck in Millibar.
- 1000 mht ≈ 750 mm
 1 mm Niederschlag = 1 l/qm



Wetterlage vom 3.8. 1956 13 Uhr

Maßstab 1:30000000

Übersicht: Das am Donnerstag über dem Nordseeraum gelegene Tiefdrucksystem, unter dessen Einfluß kühle Meeresluft Bayern überflutete, hat sich in das Ostseegebiet verlagert. Gleichzeitig zog eine Teilstörung von Schottland nach Südosten und brachte uns am Freitag nochmals verbreitet schauerartige Regenfälle, die im Hochgebirge ab etwa 2300 m in Schnee übergingen.

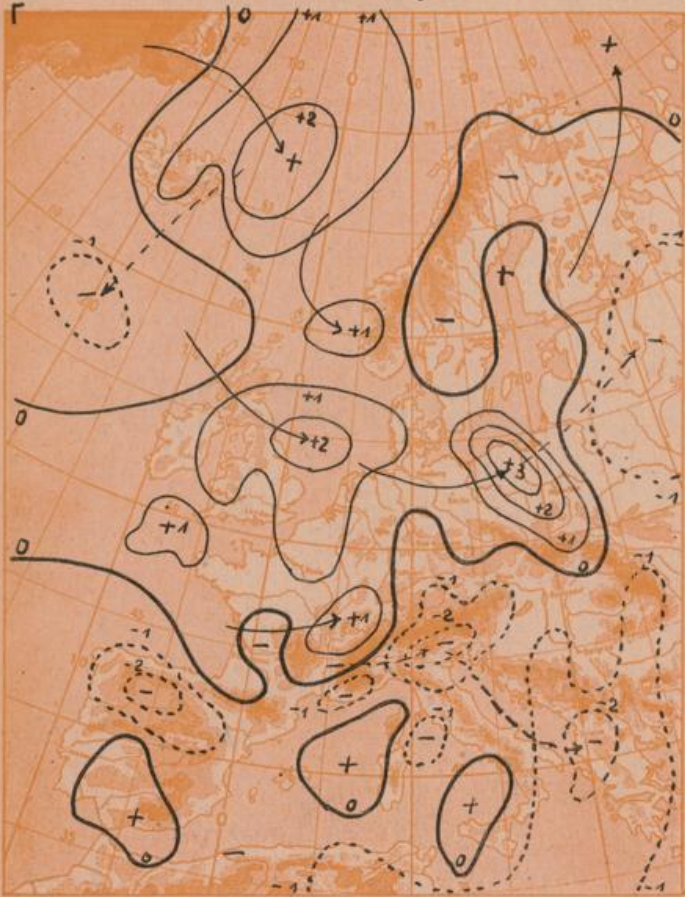
Der Zustrom der Meeresluft aus Nordwesten bleibt vorerst wetterbestimmend, doch können sich späterhin Ausläufer des ausgedehnten, über dem Atlantik erkennbaren Hochs bemerkbar machen.

Vorhersage für Samstag, den 4. und Sonntag, den 5.8.1956, ausg. am 3.8., 16 Uhr:

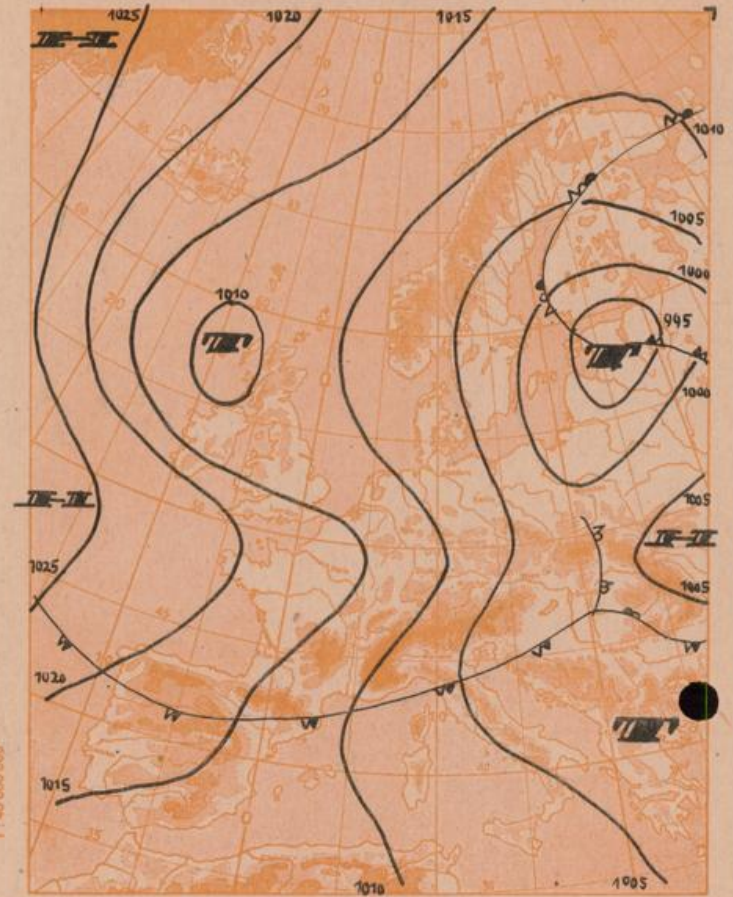
Südbayern und Donaugebiet: Starke bis wechselnde Bewölkung. Berge vor allem anfangs noch häufig in Wolken. Zeitweilig Regen oder Schauer, im Hochgebirge als Schnee. Bei frischen bis mäßigen Westwinden kühl bis mäßig warm.

Weitere Aussichten: Unbeständig, zwischendurch freundlicher, nur langsam wärmer. Schn.

Dreistündige Druckänderung von 10-13 Uhr
und bisherige Einrichtung der Druckänderungsgebiete
am **Freitag, 3. August 1956**



Vorhersagekarte für morgen
Samstag, 4. August 1956 7 Uhr



Beobachtungen von (□ = Bergstationen)	See- höhe m	Donnerstag, 2.8.56 19 Uhr gestern			7 Uhr heute			Freitag, 3.8.56 13 Uhr heute			höchste - tiefste Temperatur		Sonnenschein dauer gestern in Std.	Niederschlag in mm • 3 - 7 h	Schneehöhe in cm heute ?			
		Temp. °C	Wind (Bft.)	Wetter	Temp. °C	Wind (Bft.)	Wetter	Temp. °C	Wind (Bft.)	Wetter	gestern, d. Nacht 7 - 19 h	tiefste Temp. e. Boden 21 - 7 h						
Bod. Kissingen	223	16	SW 2	☉	12	W 1	☉	979	734	15	WNW 1	☉	20	11	10	2.9	8	•
Würzburg	259	15	W 5	☉	12	WSW 4	☉	971	731	18	W 4	☉	20	11	9	3.3	9	•
Coburg	336			☉	11	SW 2	☉	966	725	18	WSW 4	☉	20	11	9	X	8	•
Bamberg	382	14	WSW 6	☉	11	W 3	☉	961	721	15	WSW 4	☉	20	10	10	X	14	•
Nürnberg	311	17	W 5	☉	13	SW 2	☉	970	728	16	WSW 3	☉	20	11	11	3.9	1	•
Ansbach	440	16	WNW 2	☉	11	W 3	☉	956	717	13	WSW 3	☉	19	11	9	5.7	2	•
Weißenburg	435	17	SW 4	☉	11	SW 2	☉	957	718	14	W 1	☉	20	10	8	6.9	0.2	•
Hat	566	13	SW 6	☉	10	SSW 3	☉	939	705	14	SW 4	☉	17	10	9	2.2	4	•
Bayreuth	358	17	W 4	☉	11	WSW 3	☉	964	723	17	WSW 3	☉	17	11	11	2.6	6	•
Weiden	396			☉	11	W 2	☉	959	719	16	W 4	☉	11	10	10	3.2	6	•
Großer Falkenstein □	1307	9	SW 5	☉	5	SW 5	☉	861	646	8	WSW 4	☉	11	5	5	2.8	10	•
Regensburg	334	18	W 6	☉	12	SW 2	☉	967	725	17	W 3	☉	20	11	10	6.9	4	•
Passau	409	17	W 2	☉	12	SSW 1	☉	960	720	16	WNW 2	☉	23	10	10	5.5	2	•
Kempten	705	17	WSW 4	☉	11	SSW 2	☉	929	697	12	SW 1	☉	20	10	10	5.4	3	•
Augsburg	480	18	WNW 5	☉	12	NW 1	☉	950	712	16	SW 3	☉	21	12	10	9.2	3	•
München	527	18	W 3	☉	12	SSW 2	☉	946	710	15	WSW 4	☉	22	12	11	7.5	2	•
Mühldorf	400	17	W 2	☉	11	WSW 2	☉	962	721	15	SW 2	☉	23	11	10	5.6	5	•
Obersdorf	811	16	N 3	☉	10	SE 1	☉	917	688	11	S 2	☉	21	10	10	4.2	16	•
Garmisch-Partenk.	704	18	WNW 2	☉	11	SE 2	☉	928	696	15	WSW 1	☉	24	11	10	6.7	8	•
Bod. Tölz	654	18	W 3	☉	12	NW 2	☉	933	700	15	S 1	☉	22	11	10	5.8	8	•
Berchtesgaden	542	19	Stille	☉	11	Stille	☉	946	710	16	Stille	☉	22	11	11	6.7	11	•
Hohenpeißenberg □	977	14	W 6	☉	8	WSW 5	☉	898	673	11	WNW 3	☉	18	8	8	6.3	4	•
Wendelstein □	1730	8	WNW 3	☉	4	W 5	☉	821	616	6	WNW 3	☉	12	4	4	4.5	22	•
Zugspitze □	2962	1	W 7	☉	-3	W 6	☉	704	528	-2	W 7	☉	1	-3	X	4.9	7	60
Ulm	480	18	W 4	☉	12	W 2	☉	X	X	17	WSW 3	☉	21	11	9	8.6	0.4	•
Hamburg	11	13	NNW 3	☉	12	W 2	☉	X	X	15	NNW 4	☉	15	11	9	•	11	•
Berlin	48	14	SSW 3	☉	12	W 3	☉	X	X	17	W 3	☉	18	12	12	0.4	21	•

Beobachtungen vom 3.8.56 7h	Erdbodentemperaturen heute früh in einer Tiefe von 10cm 20cm 50cm 100cm.				Luftdruck reduziert auf NN	München Messungen in der freien Atmosphäre 3.8.56 3 Uhr													
	0.5	1.0	2.0	3.0		4.7	5.0	6.5	7.1	7.5	10.0	12.7	13.4	18.7					
München-Riem	15.7	17.2	17.8	18.8	1010.3 mb	Höhe in km über NN	0.5	1.0	2.0	3.0	4.7	5.0	6.5	7.1	7.5	10.0	12.7	13.4	18.7
Nürnberg	14.1	15.7	17.6	17.2	1007.5 mb	Wind-Richtung	WSW	W	WNW	W	W	W	W	W	•	•	•	•	•
						Wind km/h	20	60	50	70	80	80	130	140	•	•	•	•	•
Temperaturtagesmittel vom - 2.8.56						Temp. in °C													
						gestern	12	10	5	0	-9	-9	-18	-22	-23	-44	-52	-57	-51
Auf- und Untergänge am 4.8.56						München 4 ⁵³ Sonne 19 ⁴⁶ Mond 2 ¹⁸ 18 ⁰⁵													
München-Riem						Nürnberg 4 ⁵¹ 19 ⁵³ 2 ¹⁵ 18 ¹¹													
Nürnberg						Mondphase 2 ¹⁸ vor Neumond													

Nochdruck und öffentlicher Aushang
ohne Genehmigung nicht gestattet.