

# Wetterkarte

des Deutschen Wetterdienstes  
 Amtsblatt der Wetterämter München u. Nürnberg

Postbezug monatlich 2,- DM  
 Verlagsort: München. Erscheint täglich.

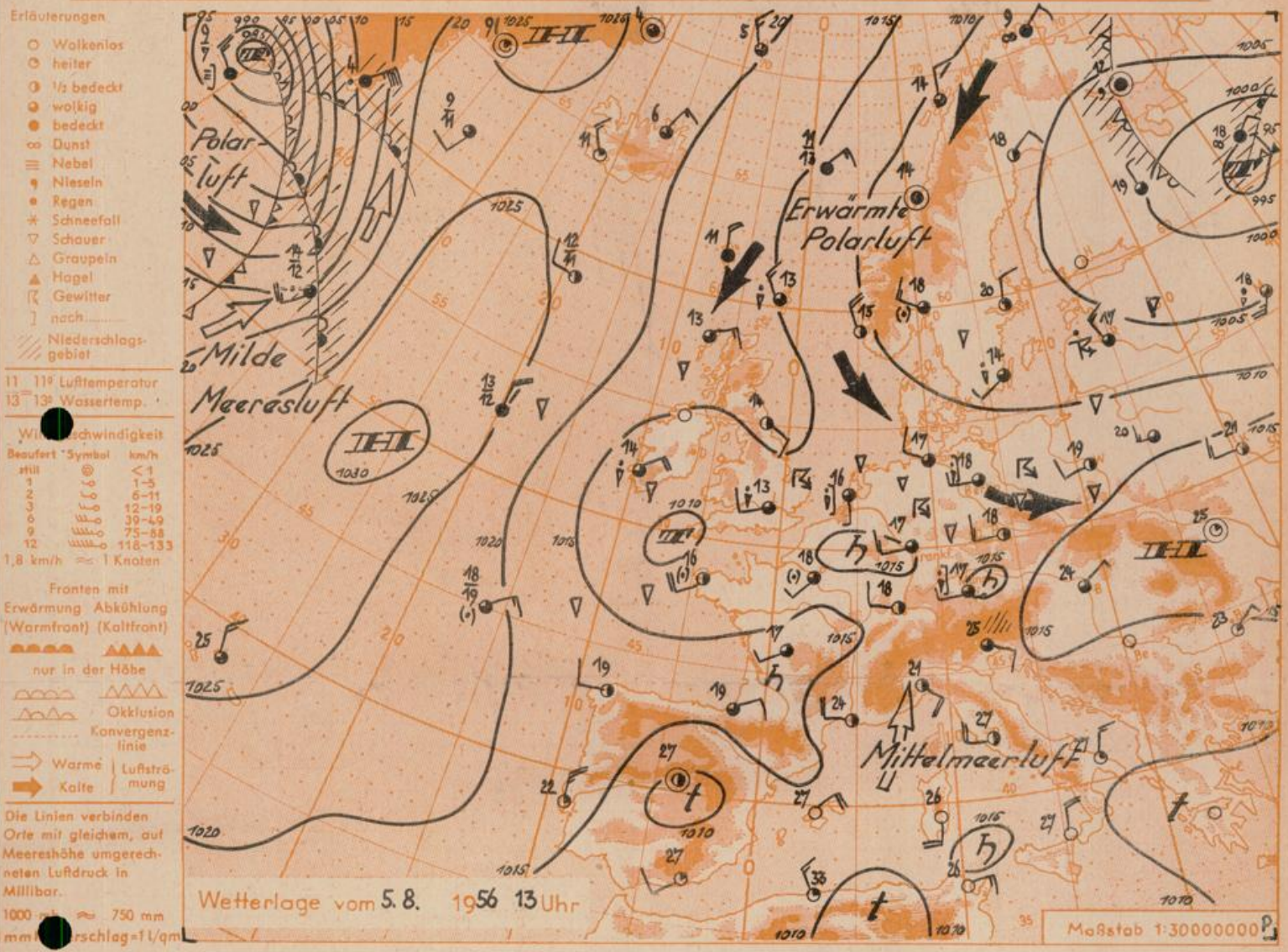
Bei unregelmäßiger Lieferung  
 bitte Beschwerden immer an das  
 Zustellpostamt richten

(13b) München 15, Bavariaring 10, Telefon 54961, Postscheck-Kto. München 87610  
 (13a) Nürnberg, Hochhaus am Plärrer, Telefon 61200, 61205

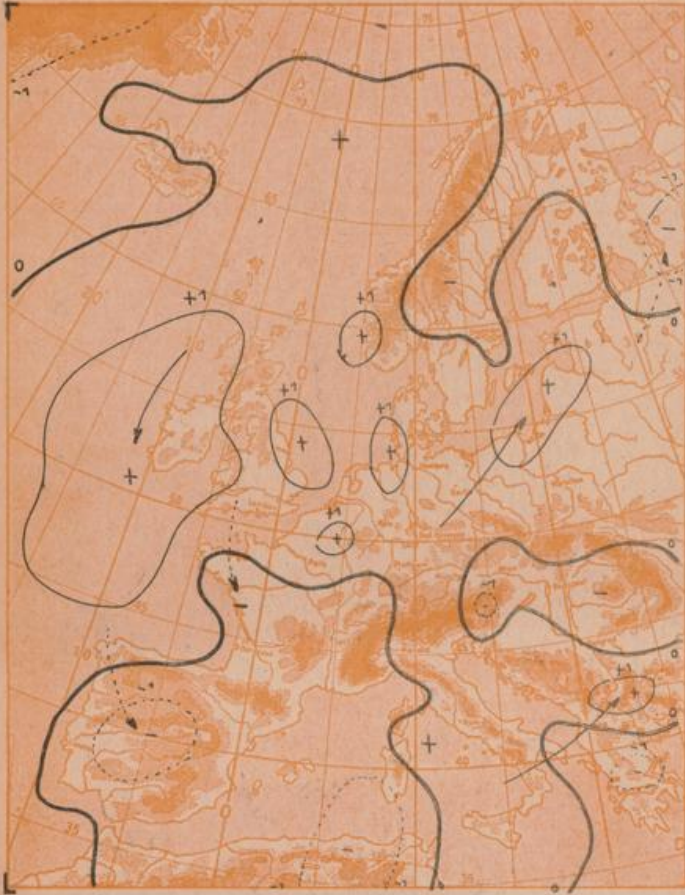
7. Jahrgang 1956

Sonntag, 5. August 1956

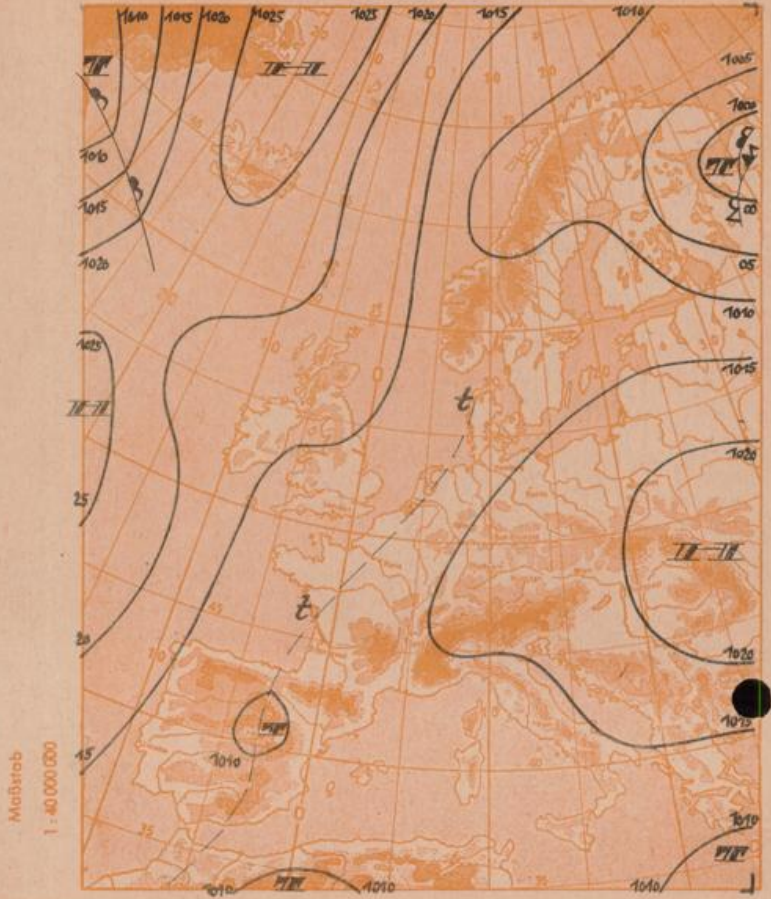
Nummer 218



**Dreistündige Druckänderung von 10-13 Uhr**  
und bisherige Zugrichtung der Druckänderungsgebiete  
am **Samstag, 5. August 1956**



**Vorhersagekarte für morgen**  
**Montag, 6. August 1956 7 Uhr**



Beobachtungen von [□ = Bergstationen]	Seehöhe m	Samstag, 4. 8. 56 19 Uhr gestern			7 Uhr heute			Sonntag, 5. 8. 56 13 Uhr heute			höchste & tiefste Temperatur		Sonnenschein dauer in Std.	Niederschlag in mm 7-7 h	Schneehöhe in cm heute ?		
		Temp. °C	Wind (Bft.)	Wetter	Temp. °C	Wind (Bft.)	Wetter	Luftdruck in Stationshöhe mm	Temp. °C	Wind (Bft.)	Wetter	gestern, d. Nacht 7-19 h				tiefste Temp. °C 21-7 h	
Bad Kissingen	223	16	WSW 3	☉	11	WSW 2	☉		17	SSW 2	☉	17	9	9	3.2	6	
Würzburg	259	14	WSW 3	☉	11	S 1	☉	984	15	Stille	☉	18	10	8	3.7	1	
Coburg	336							keine Beobachtungen									
Bamberg	382	14	WSW 1	☉	9	SW 2	☉	970	17	WSW 3	☉	16	8	8	X	2	
Nürnberg	311	15	NNW 2	☉	10	ESE 2	☉	978	16	S 2	☉	18	7	6	4.8	1	
Ansbach	440	13	Stille	☉	9	W 2	☉	964	15	NNW 2	☉	17	8	6	5.6	6	
Weißenburg	435	16	W 1	☉	11	SE 1	☉	964	17	SSW 2	☉	17	8	6	7.3	0.3	
Hof	566	12	SW 2	☉	9	S 2	☉	949	15	SSW 3	☉	14	8	4	3.0	7	
Bayreuth	358	14	W 1	☉	10	Stille	☉	973	17	W 1	☉	16	8	8	0.5	8	
Weiden	396							keine Beobachtungen									
Großer Falkenstein □	1307	8	SW 4	☉	6	S 4	☉		10	SSW 3	☉	9	5	5	4.1	9	
Regensburg	334	17	W 3	☉	9	SW 1	☉	975	18	NE 1	☉	18	8	7	6.6	1	
Passau	409	16	Stille	☉	12	NE 1	☉	968	19	W 1	☉	17	10	9	6.5	3	
Kempten	705	13	WSW 3	☉	9	SE 1	☉	935	15	NNW 1	☉	17	9	8	8.6	2	
Augsburg	480	15	NW 1	☉	10	SSW 1	☉	957	18	SW 2	☉	18	10	8	7.0	0.2	
München	522	17	W 3	☉	12	Stille	☉	953	17	WSW 1	☉	19	11	10	9.8	4	
Mühlhof	400	16	NNW 2	☉	12	Stille	☉	968	19	N 1	☉	19	11	10	9.3	2	
Oberstdorf	811	12	NNE 1	☉	9	NNE 1	☉	923	12	SE 2	☉	19	8	8	6.0	5	
Garmisch-Partenk.	704	13	N 2	☉	11	S 1	☉	934	14	N 1	☉	19	10	9	8.5	2	
Bad Tölz	654	17	SE 1	☉	12	SE 2	☉				☉	20	10	9	6.5	8	
Berchtesgaden	542	16	Stille	☉	11	Stille	☉	950	19	N 3	☉	19	10	10	6.2	13	
Hahnenpeißenberg □	977	13	W 4	☉	9	SE 1	☉	904	13	NE 1	☉	17	8	7	9.3	0.1	
Wendelstein □	1730	6	N 3	☉	4	SE 2	☉	80	5	SE 1	☉	9	3	3	5.3	18	
Zugspitze □	2962	-1	NW 3	☉	-3	SE 1	☉	708	0	SSE 2	☉	-0	-4	X	3.1	11	
Ulm	480	16	SW 2	☉	9	Stille	☉	X	X	17	W 2	☉	18	7	5	6.7	1
Hamburg	11	17	NW 2	☉	10	Stille	☉	X	X	17	WSW 2	☉	19	9	5	6.0	0.0
Berlin	48	17	W 1	☉	13	WSW 1	☉	X	X	18	W 1	☉	20	11	9	9.7	0.1

Beobachtungen vom 5. 8. 56 7h	Erdbodentemperaturen heute früh in einer Tiefe von 10cm 20cm 50cm 100cm.				Luftdruck reduziert auf NN	München Messungen in der freien Atmosphäre 5. 8. 56 3 Uhr														
	Höhe in km über NN	0.5	1.0	2.0		3.0	5.0	7.5	10.0	11.5	14.0	15.0	15.7	16.2	17.1	17.7				
München-Riem	45.1	16.6	17.2	16.6	1015.9 mb	Wind-Richtung	WSW	W	W	W	SW	SW	WSW	WSW	WSW	WSW	WSW	SW	SW	SW
Nürnberg	42.1	14.2	16.7	16.7	1015.1 mb	Wind km/h	10	12	25	30	55	75	145	90	70	60	60	40	40	40
Temperaturtagesmittel vom 4. 8. 56						Temp. in °C						gestern: Temp. in °C								
München-Riem						Wert						normal								
Nürnberg						Wert						normal								

**Nachdruck und öffentlicher Aushang  
ohne Genehmigung nicht gestattet!**