

Wetterkarte

des Deutschen Wetterdienstes

Amtsblatt der Wetterämter München und Nürnberg

Postbezug monatlich 2,- DM
Verlagsort: München. Erscheint täglich.

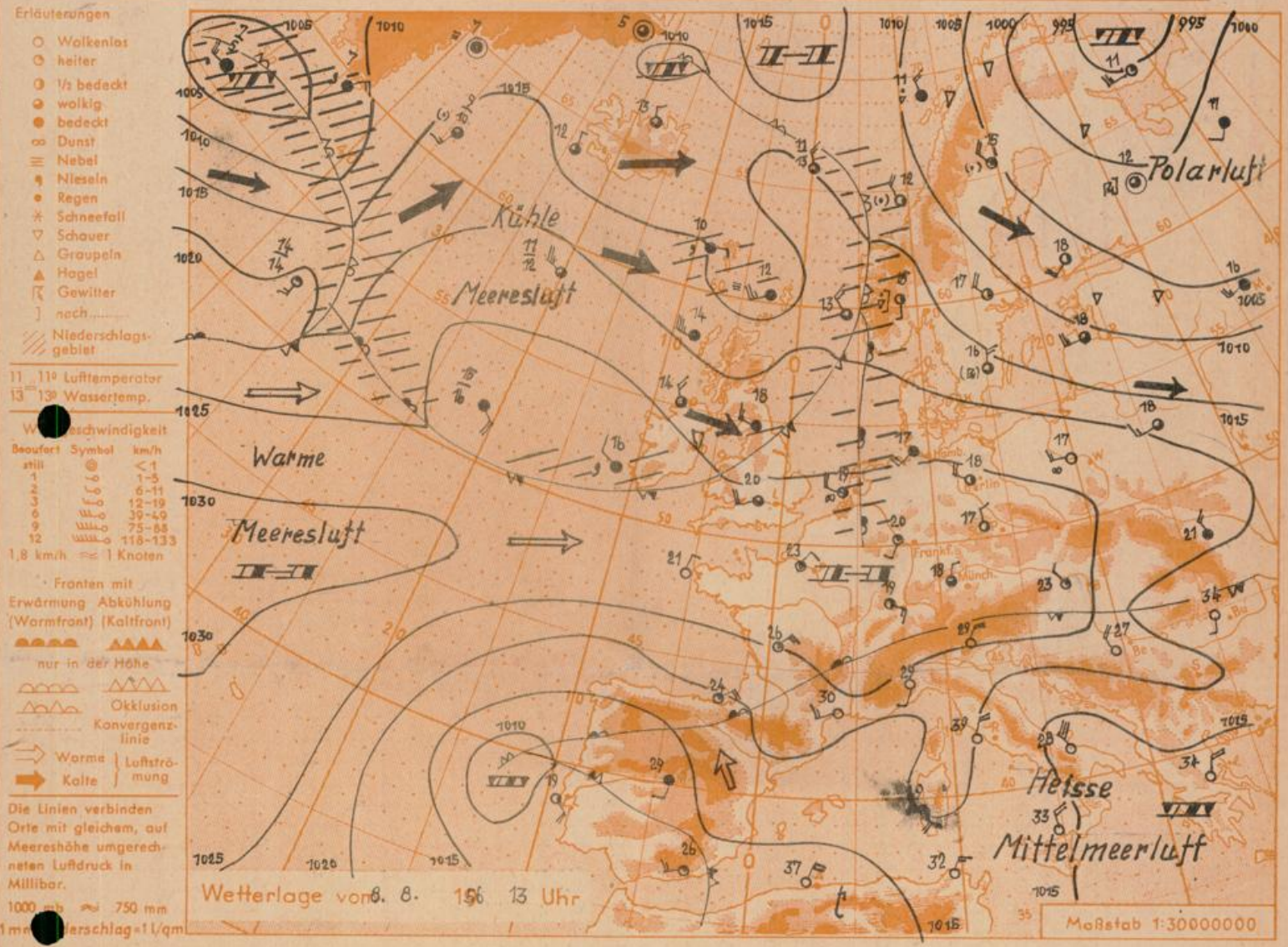
Bei unregelmäßiger Lieferung
bitte Beschwerden immer an das
Zustellpostamt richten

(13b) München 15, Bavariaring 10, Telefon 54961, Postcheck-Kto. München 87610
(13a) Nürnberg, Hochhaus am Plärrer, Telefon 61200, 61205

7. Jahrgang 1956

Mittwoch, 8. August 1956

Nummer 221



Übersicht: Mit dem vor allem am Dienstag aufgetretenen Luftdruckanstieg hat sich über Süddeutschland eine Hochdruckzone ausgebildet. Sie bewirkte eine schnelle Auflösung des vorausgegangenen Regengebiets und leitete zu sonnigem Wetter über. Die Tageshöchsttemperaturen stiegen vielfach über 20° an.

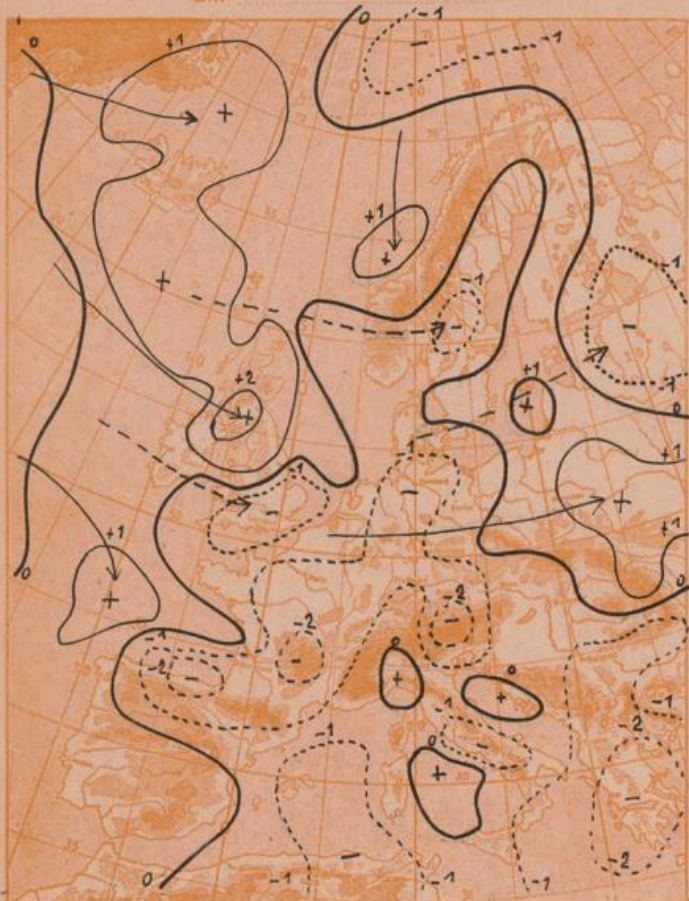
Wenn sich auch wieder eine Abschwächung des hohen Luftdruckes zeigt, so sollte er bei uns doch kräftig genug bleiben, um die vom Atlantik kommenden Störungen auf nördlicher Bahn ostwärts zu lenken.

Vorhersage für Donnerstag, den 9.8.1956, ausgegeben am 8.8., 16 Uhr:

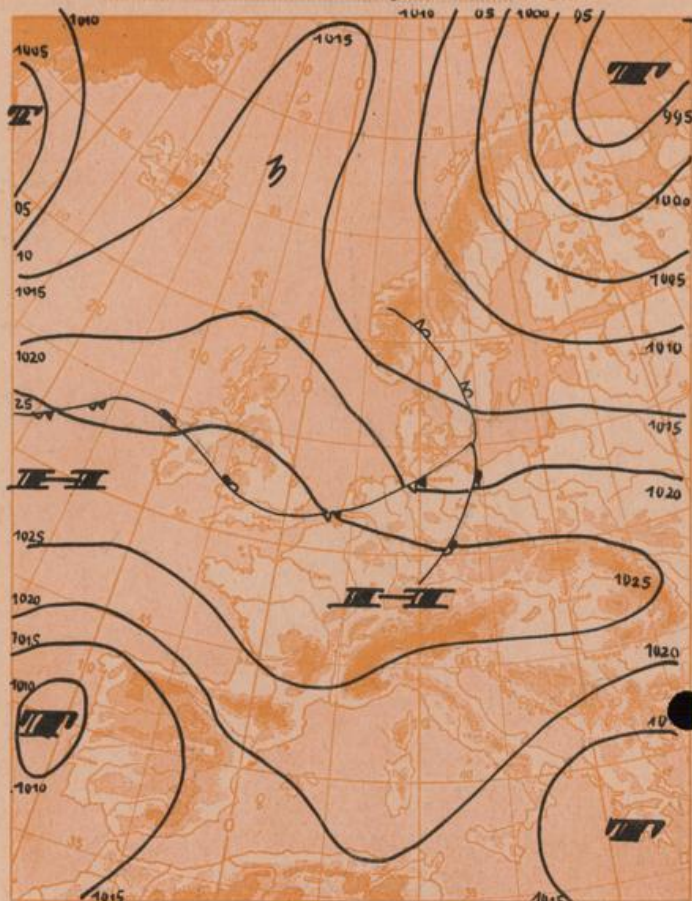
Südbayern und Donaugebiet: Heiter und trocken mit Mittagstemperaturen nahe 25°. Berge überwiegend frei. Schwache Luftbewegung.

Weitere Aussichten: Längerer Bestand der Schönwetterlage nicht gesichert. Schn.

Dreistündige Druckänderung von 10-13 Uhr
und bisherige Zustände in den Beobachtungsgebieten
am **Mittwoch, 8. August 56**



Vorhersagekarte für morgen
Donnerstag, 9. August 56 7 Uhr



Beobachtungen von (□ = Bergstationen)	Seerhöhe m	Dienstag 7.8.56 19 Uhr - gestern			7 Uhr heute			Mittwoch, 8.8.56 13 Uhr heute			höchste / tiefste Temperatur		Sonnenschein dauer in Std.	Niederschlag in mm + 2-7 h	Schneehöhe in cm heute			
		Temp. °C	Wind (Bft.)	Wetter	Temp. °C	Wind (Bft.)	Wetter	Temp. °C	Wind (Bft.)	Wetter	gestern / d. Nacht 7-19 h / 19-2 h	tiefste Temp. n. Boden 21-7 h						
Bad Kissingen	223	14	ENE 1	ij	9	Stille	≡	1003	752	18	NW 1	☉	18	8	7	0.7	4	.
Würzburg	259	16	SW 3	•	10	Stille	≡	999	749	18	W 1	☉	16	9	6	0.4	0.1	.
Coburg	336	9	Stille	≡	9	Stille	≡	990	742	18	WSW 1	☉	7	6	6	X	9	.
Bamberg	382	14	WSW 3	•	9	Stille	≡	984	738	19	WNW 2	☉	15	9	8	X	4	.
Nürnberg	311	14	WSW 2	•	9	E 1	≡	993	745	19	Stille	☉	15	6	5	.	1	.
Ansbach	440	14	WSW 3	•	10	NW 2	≡	978	734	17	N 2	☉	14	9	6	.	2	.
Weißenburg	435	14	SSW 2	•	9	Stille	≡	978	734	19	SW 1	☉	15	8	5	.	2	.
Hof	566	13	SSW 3	•	9	Stille	≡	962	722	16	SW 2	☉	14	8	6	.	0.3	.
Bayreuth	358	14	WSW 1	•	10	Stille	≡	987	740	17	Stille	☉	14	9	8	.	1	.
Weiden	396	11	W 2	•	11	W 2	•	982	737	18	W 2	☉	10	8	.	0.4	.	
Großer Fölkenstein □	1307	8	WSW 4	•	7	SW 1	≡	882	661	12	W 3	☉	16	7	7	3.2	3	.
Regensburg	334	15	W 1	•	12	SW 1	•	989	742	19	N 3	☉	19	8	6	0.9	0.4	.
Passau	409	14	W 2	•	13	W 2	•	981	736	20	W 2	☉	22	13	12	2.6	6	.
Kempten	705	13	Stille	•	12	Stille	•	948	711	19	E 1	☉	17	11	10	1.2	17	.
Augsburg	480	14	SW 2	•	9	SSW 1	≡	971	728	19	NE 1	☉	18	9	8	.	2	.
München	522	14	WNW 1	•	12	NW 2	•	967	725	18	N 1	☉	19	11	10	0.5	16	.
Mühlhof	400	14	W 2	•	11	SE 1	•	983	737	19	NNE 1	☉	20	10	8	2.3	10	.
Oberstdorf	811	13	N 2	•	12	NNE 1	•	925	701	20	N 1	☉	18	11	10	0.3	20	.
Garmisch-Partenk.	704	13	N 3	•	12	N 1	•	947	711	20	WNW 1	☉	20	12	12	2.2	13	.
Bad Tölz	654	13	W 1	•	13	SE 1	•	953	715	19	NW 2	☉	21	12	11	1.9	14	.
Berchtesgaden	542	16	N 1	•	12	Stille	•	965	724	19	N 3	☉	22	11	11	4.8	9	.
Hohenpeißenberg □	977	10	N 2	•	10	NE 2	•	917	688	15	E 2	☉	16	9	10	0.3	18	.
Wendelstein □	1730	8	W 1	•	6	WNW 2	•	839	629	9	SW 2	☉	12	6	5	1.8	17	.
Zugspitze □	2962	4	S 3	•	1	W 5	•	722	544	4	W 6	☉	6	1	X	4.0	5	60
Ulm	480	14	WNW 2	•	8	NW 1	≡	X	X	19	ESE 1	☉	15	7	6	.	3	.
Hamburg	11	15	W 1	•	11	WSW 3	•	X	X	17	SW 4	☉	20	9	8	3.5	0.1	.
Berlin	48	13	Stille	•	12	W 2	•	X	X	19	W 3	☉	20	10	9	2.6	7	.

Beobachtungen 8.8.56	Erdbodentemperaturen heute früh in einer Tiefe von				Luftdruck reduziert auf NN	München											Messungen in der freien Atmosphäre				8.8.56		3 Uhr																																							
	7h	10cm	20cm	50cm		100cm	Höhe in km über NN	0.5	0.6	1.0	2.0	3.0	3.8	4.8	5.0	5.8	7.5	10.0	10.3	15.5	19.5	Wind-Richtung	Wind km/h	Temp. in °C	gestern: Temp. in °C	Sonne	Mond																																			
München-Riem	14.7	16.2	17.0	16.4	1031.2	mb	0.5	0.6	1.0	2.0	3.0	3.8	4.8	5.0	5.8	7.5	10.0	10.3	15.5	19.5	SW	1	5	20	25	60	80	100	105	110	110	155	155	11	12	10	5	0	-1	-8	-8	-12	-25	-43	-47	-55	-54	11	14	11	4	0	-6	-6	-12	-25	-46	-49	-57	19:38	859	20:42
Nürnberg	14.2	13.4	16.3	16.5	1031.2	mb	11	12	10	5	0	-1	-8	-8	-12	-25	-43	-47	-55	-54	11	14	11	4	0	-6	-6	-12	-25	-46	-49	-57	11	14	11	4	0	-6	-6	-12	-25	-46	-49	-57	19:45	902	20:42															

Temperaturtagesmittel von 7.8.56
München-Riem Wert 14.2 normal 16.7
Nürnberg Wert 13.2 normal 17.8
Auf- und Untergänge am 9.8.56
München Sonne 500 Mond 19:38 859 20:42
Nürnberg Sonne 458 Mond 19:45 902 20:42
Mondphase 3Tg. nach Neumond
Nachdruck und öffentlicher Aushang ohne Genehmigung nicht gestattet!