

Wetterkarte

des Deutschen Wetterdienstes
 Amtsblatt der Wetterämter München ~~Nürnberg~~

Postbezug monatlich 2,- DM
 Verlagsort: München. Erscheint täglich.

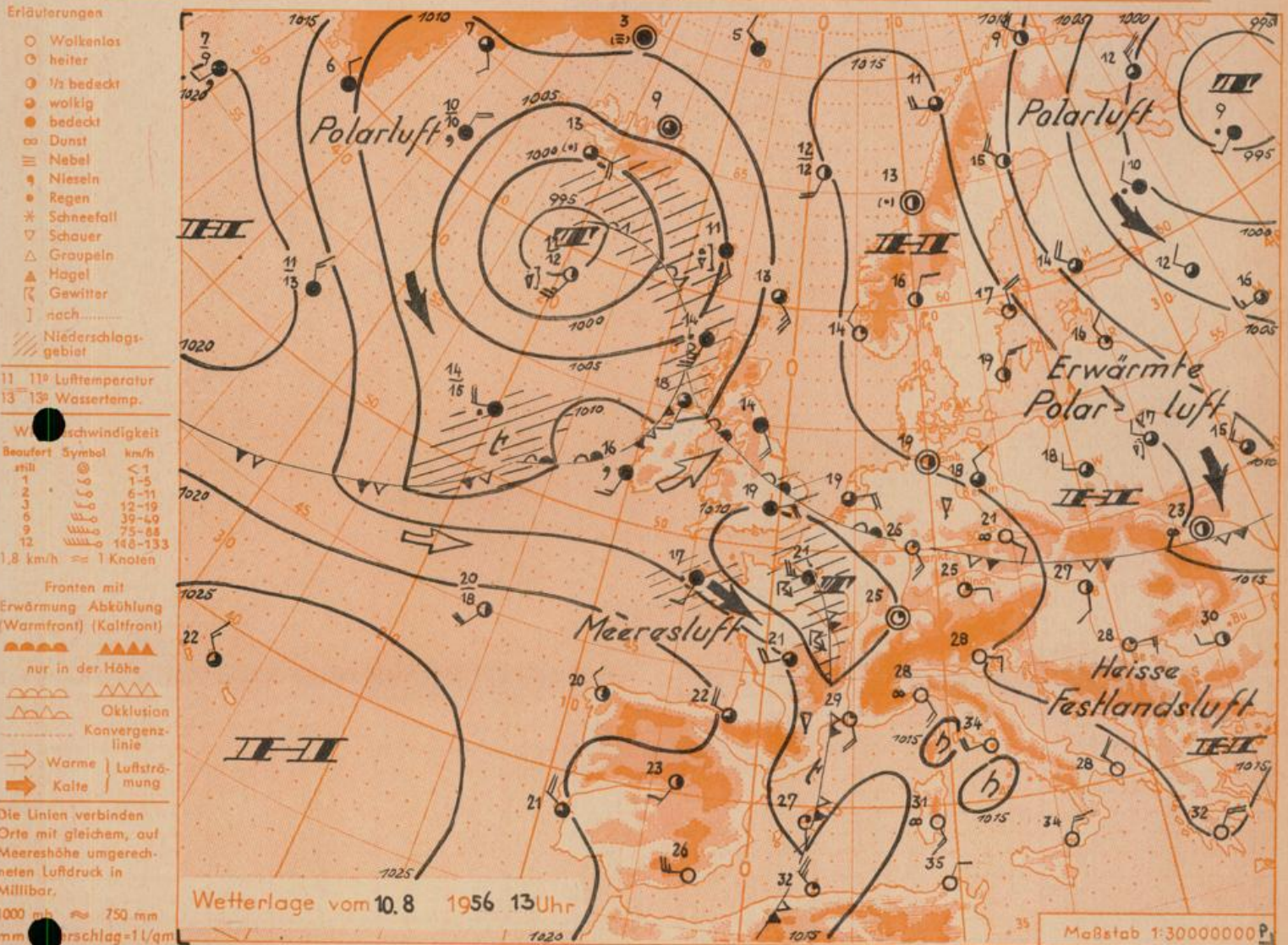
Bei unregelmäßiger Lieferung
 bitte Beschwerden immer an das
 Zustellpostamt richten

(13b) München 15, Bavariaring 10, Telefon 54961, Postscheck-Kto. München 87610
 (13a) Nürnberg, Hochhaus am Plärrer, Telefon 61200, 61205

7. Jahrgang 1956

Freitag, 10. August 1956

Nummer 223



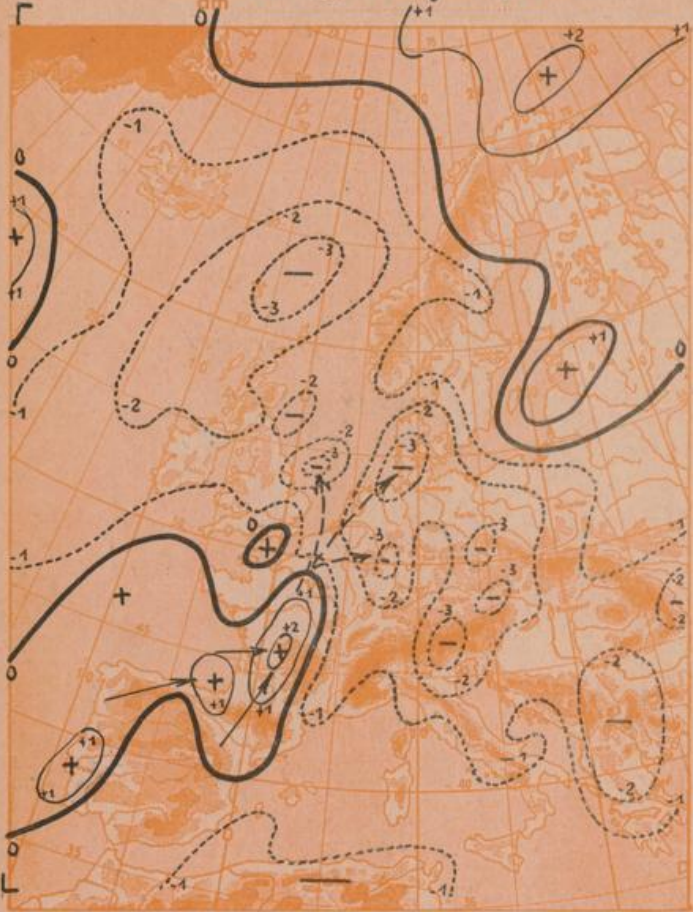
Übersicht: Unter dem Einfluß einer Hochdruckzone herrschte am Freitag in weiten Teilen Mitteleuropas strahlendes Wetter mit hochsommerlichen Temperaturen zwischen 25 und 30°. Die Schönwetterperiode hat ihren Höhepunkt bereits erreicht. Die bisher bestimmende festländische Hochdruckzone wird nämlich rasch abgeschwächt und nach Osten abgedrängt. Gleichzeitig wird das von der Iberischen Halbinsel nach Frankreich gezogene Tiefdruckgebiet mehr und mehr mit Störungen auf Deutschland ausstrahlen. Nach der vorausgegangenen Überhitzung der unteren Luftschichten leitet der Einbruch atlantischer Luft zu einer Gewitterlage über. In der Meeresluft steigen die Temperaturen nicht mehr so hoch an, zumal zeitweilig starke Bewölkung die Sonneneinstrahlung behindern wird.

Vorhersage für Samstag, den 11. und Sonntag, den 12.8.1956, ausg. am 10.8., 16^h:

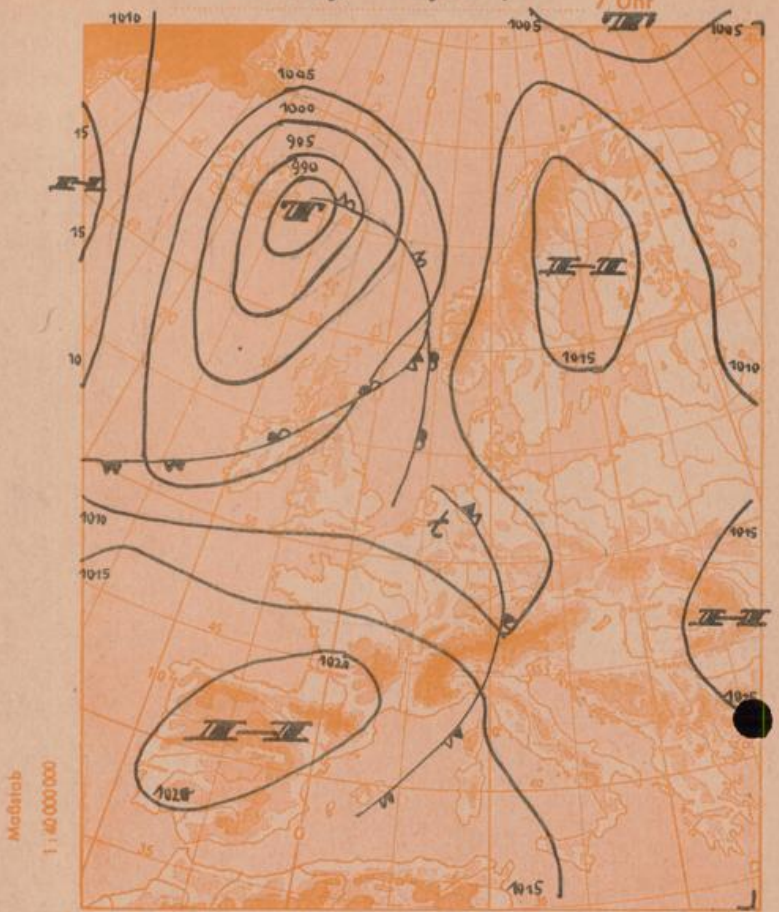
Südbayern und Donaugebiet: Zum Samstag aufkommende und von West nach Ost übergreifende Gewittertätigkeit mit Gefahr von örtlichem Hagelschlag und starken Böen. Temperaturen gegenüber den Vortagen zurückgehend. Auch am Sonntag voraussichtlich nur zeitweise sonnig und nicht niederschlagsfrei.

Weitere Aussichten: Wieder zeitweise freundlich mit ansteigenden Temperaturen. Ha.

Dreistündige Druckänderung von 10-13 Uhr
und bisherige Gebiete
Freitag, 10. August 1956



Vorhersagekarte für morgen
Samstag, 11. August 1956



Beobachtungen von (□ = Bergstationen)	See- höhe m	Donnerstag, 9.8.56 19 Uhr gestern			Freitag, 10.8.56 7 Uhr heute			Freitag, 10.8.56 13 Uhr heute			höchste, tiefste Temperatur		Sonnenschein dauer gestern in Std.	Niederschlag in mm v. 7-7 h	Schneehöhe in cm heute ?		
		Temp. °C	Wind (Bft.)	Wetter	Temp. °C	Wind (Bft.)	Wetter	Temp. °C	Wind (Bft.)	Wetter	gestern 7-19 h	d. Nacht 19-7 h					
Bod Kissingen	223	22	NNE 1	○	13	N 1	○	988	741	24	NE 1	●	25	12	11	41.7	.
Würzburg	259	23	E 2	○	14	E 1	○	983	737	24	ESE 4	○	26	13	10	41.2	.
Coburg	336				13	ENE 1	○	976	732	25	ESE 2	○	11	9		X	.
Bamberg	382	20	NNW 1	○	14	ENE 3	○	970	727	24	SSE 3	○	24	13	11	X	.
Nürnberg	311	23	NE 1	○	15	ESE 3	○	977	733	25	SSE 2	○	25	11	10	14.6	.
Ansbach	440	23	NE 2	○	12	SHille	○	943	722	23	SSE 2	○	25	11	7	13.1	.
Weißenburg	435	22	SHille	○	13	SHille	○	963	722	25	ESE 3	○	26	10	8	13.3	.
Hof	566	16	N 3	○	9	E 1	○	950	712	22	ESE 3	○	21	7	5	12.0	.
Bayreuth	358	20	SHille	○	10	SHille	○	973	730	25	ESE 2	○	25	10	9	10.1	.
Weiden	396				14	ESE 2	○	968	726	25	SE 3	○	11	8	14.2	.	
Großer Falkenstein □	1307	14	W 1	○	13	NE 2	○	871	653	21	NE 3	○	19	11	7	14.8	.
Regensburg	334	24	SHille	○	12	WSW 1	○	974	731	24	SE 3	○	26	10	9	12.9	.
Passau	409	21	WNW 1	○	12	NE 1	○	967	725	25	E 3	○	24	10	9	11.8	.
Kempten	705	23	ENE 1	○	13	SSE 1	○	933	700	26	NW 1	○	26	11	10	11.7	.
Augsburg	480	23	NE 2	○	12	NE 1	○	955	717	25	E 3	○	26	11	9	13.2	.
München	522	23	ENE 1	○	14	SHille	○	951	713	25	E 1	○	25	13	11	13.1	.
Mühlidorf	400	23	ESE 1	○	10	E 1	○	967	725	24	ENE 4	○	25	8	7	12.8	.
Oberstdorf	811	24	NNE 1	○	11	SHille	○	921	691	28	W 1	○	27	10	8	12.2	.
Garmisch-Partenkirchen	704	21	N 2	○	15	S 1	○	931	699	26	N 3	○	25	13	11	11.3	.
Bad Tölz	654	22	E 1	○	11	SE 2	○	938	703	27	NE 2	○	26	12	10	12.2	.
Berchtesgaden	542	22	N 2	○	11	S 1	○	949	712	27	N 1	○	24	10	9	10.4	.
Hohenpeißenberg □	977	19	ENE 3	○	17	SE 3	○	903	677	23	NNE 1	○	21	16	14	13.1	.
Wendelstein □	1730	16	S 4	○	18	S 2	○	830	622	22	SSE 2	○	17	14	12	13.1	.
Zugspitze □	2962	9	W 5	○	11	SW 5	○	717	538	12	SSE 3	○	10	9	X	13.8	50
Ulm	480	23	NE 1	○	13	N 1	○	X	X	25	SE 3	○	24	10	8	12.1	.
Hamburg	11	17	NW 3	○	11	SHille	○	X	X	19	SHille	○	21	8	5	10.0	.
Berlin	48	18	W 1	○	11	SHille	○	X	X	19	SHille	○	21	8	6	7.2	.

Seebachtungen 10.8.56 ^m	Erdbodentemperaturen heute früh in einer Tiefe von 10cm 20cm 30cm 100cm.	Luftdruck reduziert auf NN	München Messungen in der freien Atmosphäre 10.8.56 3 Uhr															
			Höhe in km über NN	0.5	0.7	1.0	1.3	2.0	2.4	3.0	5.0	7.5	10.0	12.5	14.3			
München-Riem	15.7	17.4	17.4	16.3	1018.0	mb	SE	E	ENE	NE	WNW	WNW	WNW	W	W	W	W	
Nürnberg	16.5	18.0	18.4	16.4	1018.6	mb	1	15	15	10	20	25	35	45	75	100	180	
Temperaturtagesmittel vom 9.8.56			gestern: Temp. in °C															
Auf- und Untergänge			München Sonne 5 ⁰² 19 ³⁵ 11 ²⁷ Mond 21 ³⁷															
München-Riem			Nürnberg Sonne 5 ⁰⁰ 19 ¹¹ 11 ³³ 21 ³⁰															
Nürnberg			Mondphase 2 Tg. vor 1. Viertel															

Nachdruck und öffentlicher Aushang
ohne Genehmigung nicht gestattet