

# Wetterkarte

des Deutschen Wetterdienstes

Amtsblatt der Wetterämter München ~~und~~ Nürnberg

Postbezug monatlich 2,- DM  
Verlagsort: München. Erscheint täglich.

Bei unregelmäßiger Lieferung  
bitte Beschwerden immer an das  
Zustellpostamt richten

(13b) München 15, Bavariaring 10, Telefon 54961, Postscheck-Kto. München 87610  
(13a) Nürnberg, Hochhaus am Plärrer, Telefon 61200, 61205

7. Jahrgang 1956

Sonntag, 12. August 1956

Nummer 225

## Erläuterungen

- Wolkenlos
- heiter
- 1/2 bedeckt
- wolkig
- bedeckt
- ∞ Dunst
- ≡ Nebel
- ☉ Niesel
- Regen
- \* Schneefall
- ▽ Schauer
- △ Graupeln
- ▲ Hagel
- ⚡ Gewitter
- ] nach.....
- /// Niederschlagsgebiet

11 11° Lufttemperatur  
13 13° Wasserdamp.

## Windschwindigkeit

Beaufort	Symbol	km/h
still	○	< 1
1	○	1-5
2	○	6-11
3	○	12-19
4	○	20-29
5	○	30-39
6	○	40-49
7	○	50-59
8	○	60-69
9	○	70-79
10	○	80-89
11	○	90-99
12	○	100-133

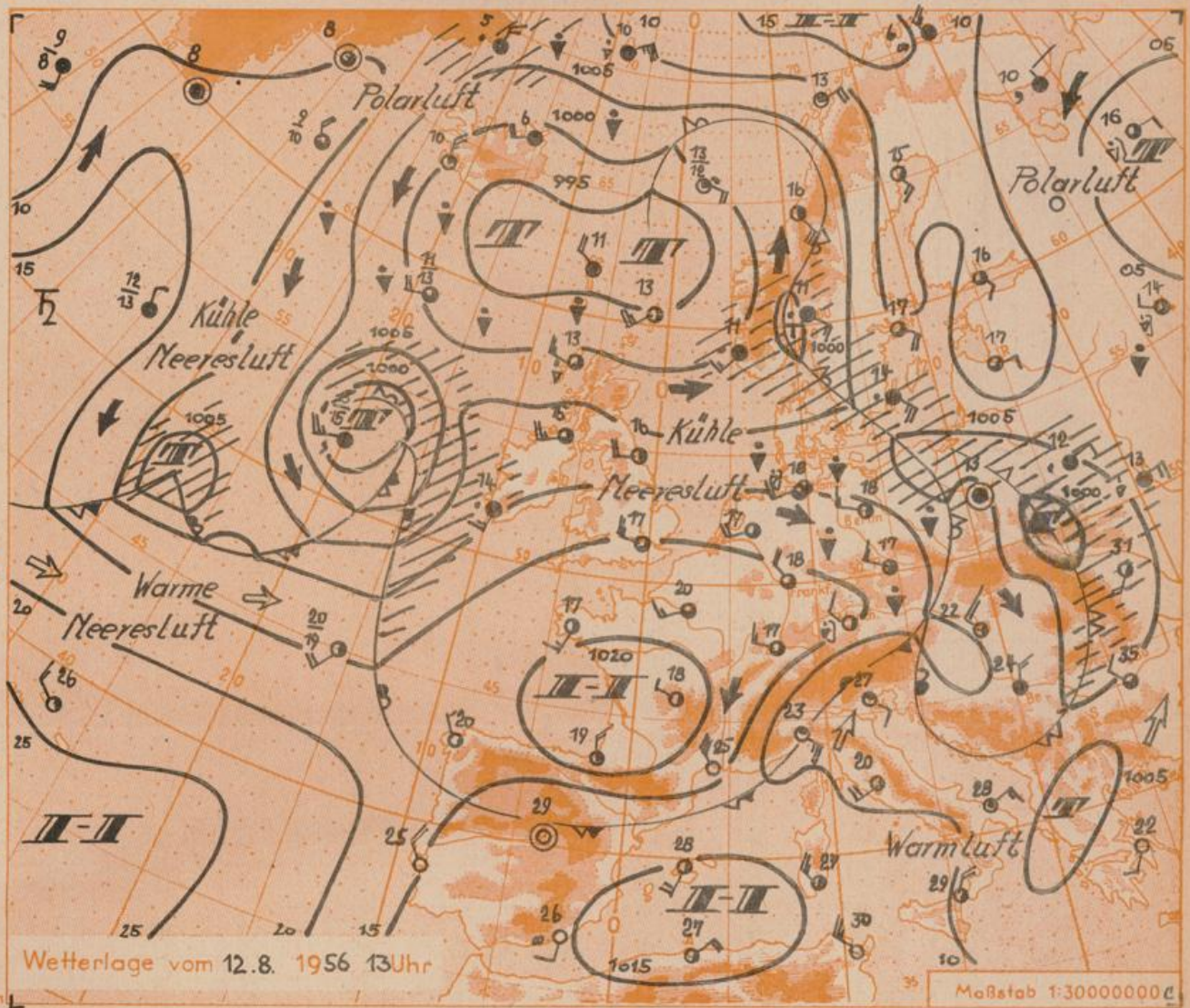
1,8 km/h ≈ 1 Knoten

Fronten mit  
Erwärmung Abkühlung  
(Warmfront) (Kaltfront)

- ▲ nur in der Höhe
- Okklusion
- Konvergenzlinie
- Warme Luftströmung
- ← Kalte Luftströmung

Die Linien verbinden  
Orte mit gleichem, auf  
Meereshöhe umgerechneten  
Luftdruck in Millibar.

1000 mm ≈ 750 mm  
1 mm ≈ 1/4 qm



Maßstab 1:30000000

**Übersicht:** Wie schon die Wetterentwicklung am Sonntag Nachmittag und Abend andeutete, baute sich innerhalb der am Wochenende eingedrungenen kühlen Meeresluft eine flache Hochdruckzone auf, die das Wetter am Montag bestimmt. Gleichzeitig wandert das neue, über dem Ostatlantik erschienene kräftige Tiefdruckgebiet zur Nordsee. Seine Randstörungen dürften im weiteren Verlauf auch noch unseren Raum beeinflussen.

**Vorhersage für Montag, den 13. August 1956, ausg. am 13.8.1956, 7 Uhr:**

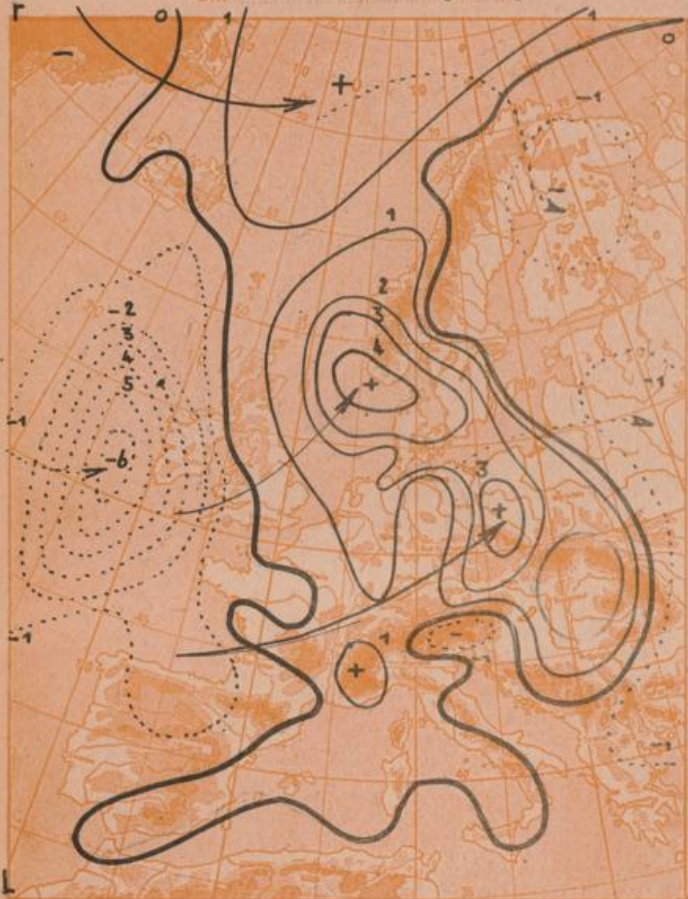
**Südbayern und Donaugebiet:** Heiter bis wolkig und trocken. Berge grösstenteils frei. Mitunter auffrischende Winde aus Südost bis Südwest. Höchsttemperaturen über 20 Grad.

**Weitere Aussichten:** Wechselhaft, zeitweise Regen oder Schauer, zum Teil auch Gewitter. Mässig warm.

Schn.

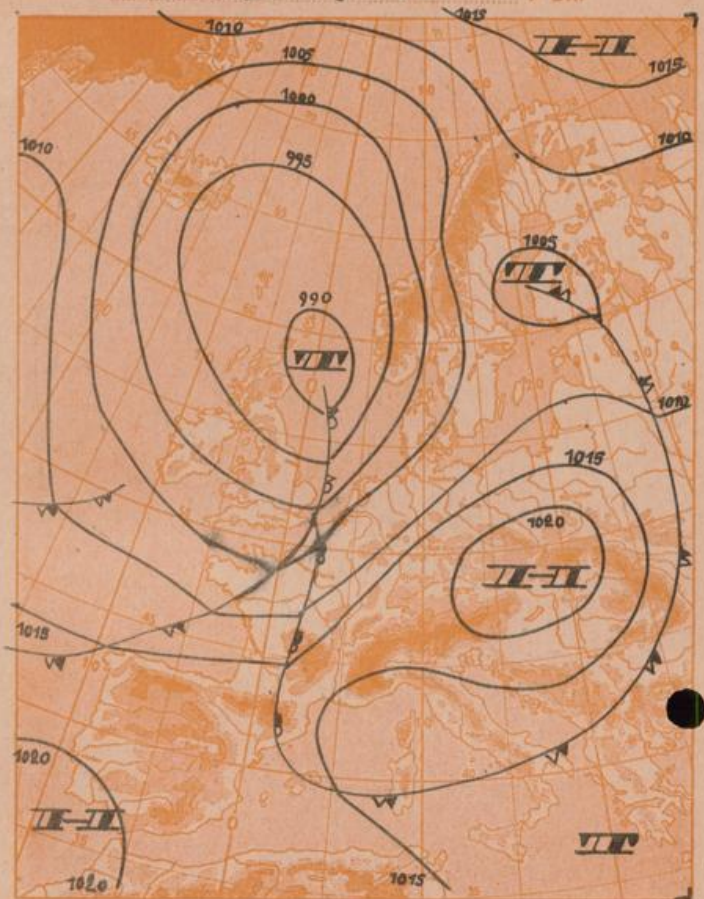
### Dreistündige Druckänderung von 10-13 Uhr

und bisherige Zuordnung der Druckänderungsgebiete  
am **Sonntag, 12. August 1956**



### Vorhersagekarte für morgen

**Montag, 13. August 1956** 7 Uhr



Beobachtungen von (□ = Bergstationen)	See- höhe m	Samstag, 11.8.56 19 Uhr gestern			7 Uhr heute			Sonntag, 12.8.56 13 Uhr heute			höchste Temperatur gestern; d. Nacht 2-19 h. 19-2 h.	niedr. Temp. a. Boden 21-2 h.	Sonnenschein dauer gestern in Std.	Nieder- schlag in mm - 2-2 h.	Schnee- höhe in cm heute			
		Temp. °C	Wind (Bft.)	Wetter	Temp. °C	Wind (Bft.)	Wetter	Luftdruck in Stationshöhe mm	Temp. °C	Wind (Bft.)						Wetter		
Bod Kissingen	723	19	WSW 3	☁	12	NW 1	☁	988	741	17	W 1	☁	22	12	11	2.9	1	
Würzburg	259	18	WSW 3	☁	12	WSW 2	☁	984	738	16	NW 4	☁	22	12	11	1.8	3	
Coburg	336												10		X		4	
Bamberg	382	17	SSW 3	☁	13	W 2	☁	970	728	15	W 4	☁	18	13	12	X	2	
Nürnberg	311	17	S 3	☁	14	WNW 4	☁	979	735	12	W 5	☁	18	14	13	0.7	4	
Ansbach	440	17	SW 2	☁	13	WNW 2	☁	965	724	11	NW 1	☁	18	13	11	0.4	5	
Weißenburg	435	16	S 3	☁	13	W 1	☁	964	723	10	NW 3	☁	17	13	12		11	
Hof	566	15	S 3	☁	11	NW 3	☁	948	711	15	SW 4	☁	18	11	9	1.1	3	
Bayreuth	358	16	Stille	☁	11	Stille	☁	972	729	15	WSW 3	☁	18	11	11		40	
Weiden	396																	
Großer Falkenstein □	1307	10	W 4	☁	9	W 4	☁	868	636	9	WSW 4	☁	15	8	9	1.0	13	
Regensburg	334	16	SW 1	☁	15	WSW 4	☁	975	731	19	W 4	☁	20	14	13	(1.1)	10	
Passau	409	16	W 1	☁	15	W 2	☁	966	725	19	W 3	☁	21	14	13	0.7	10	
Kempten	705	15	WJW 3	☁	12	W 4	☁	936	702	15	W 4	☁	18	12	10	2.1	3	
Augsburg	480	18	WJW 3	☁	12	WJW 2	☁	957	718	18	WNW 3	☁	19	12	11	1.5	6	
München	522	17	SW 1	☁	13	W 4	☁	953	715	16	NW 3	☁	19	13	12	2.3	3	
Mühlhof	400	16	WJW 2	☁	14	SW 1	☁	968	726	17	WNW 3	☁	21	14	12	2.5	25	
Oberstdorf	811	15	N 1	☁	11	NNE 1	☁	925	694	12	SSW 1	☁	17	9	8	0.2	7	
Garmisch-Partenk.	704	15	Stille	☁	12	SE 1	☁	935	701	13	NNW 1	☁	17	11	10	0.5	9	
Bad Tölz	654	16	SSW 1	☁	13	WNW 2	☁					18	12	9	2.1	20		
Berchtesgaden	542	15	Stille	☁	13	Stille	☁	952	714	14	Stille	☁	19	13	13	0.2	13	
Hohenpeißenberg □	977	12	W 5	☁	10	WNW 5	☁	905	679	11	WSW 4	☁	15	10	9	2.0	2	
Wendelstein □	1730	17	SW 1	☁	5	WNW 5	☁	827	620	6	W 5	☁	19	5	5	2.4	11	
Zugspitze □	2962	-0	WNW 5	☁	-2	W 4	☁	709	532	-2	WNW 3	☁	4	-3	X	0.5	6	43
Ulm	480	17	SW 2	☁	12	W 2	☁	X	X	17	W 3	☁	20	12	9	2.7	10	
Hamburg	11	18	SSE 3	☁	12	WJW 4	☁	X	X	18	W 3	☁	19	12	10	1.1	7	
Berlin	48	16	SE 2	☁	13	W 4	☁	X	X	18	WNW 3	☁	18	13	12	0.8	6	

Beobachtungen vom 12.8.56	Erdbodentemperaturen heute früh in einer Tiefe von 10cm 20cm 50cm 100cm.	Luftdruck reduziert auf NN	München																	
			Messungen in der freien Atmosphäre 12.8.56 3 Uhr																	
7h			Höhe in km über NN																	
München-Riem	15.6	17.0	17.5	16.6	1013.5 mb	0.5	1.0	2.0	3.0	5.0	7.5	10.0	11.3	12.0	15.0	16.9	17.3	18.0		
Nürnberg	15.8	17.1	18.2	17.0	1011.5 mb	Heute														
						Wind-Richtung WSW W W W W W W WSW W W W WSW W W														
						Wind km/h 25 50 45 40 50 70 60 70 80 85 45 45 45														
						Temp. in °C 14 11 5 0 -11 -27 -46 -50 -46 -55 -56 -52 -53														
						oestern. Temp. in °C 16 14 8 2 -7 -25 -45 -34 -54 -57 -57 -55 -55														
Temperaturtagesmittel vom 11.8.56			Auf- und Untergänge			München Sonne 5 <sup>06</sup> 19 <sup>31</sup> 13 <sup>42</sup> 22 <sup>47</sup> Mond														
München-Riem Wert 16.1 normal 16.7			am 13.8.56			Nürnberg 5 <sup>03</sup> 19 <sup>38</sup> 13 <sup>49</sup> 22 <sup>44</sup>														
Nürnberg Wert 16.8 normal 17.9			Mondphase: Erstes Viertel			Nachdruck und öffentlicher Aushang ohne Genehmigung nicht gestattet														