

Wetterkarte

des Deutschen Wetterdienstes
 Amtsblatt der Wetterämter München Nürnberg

Postbezug monatlich 2,- DM
 Verlagsort: München. Erscheint täglich.

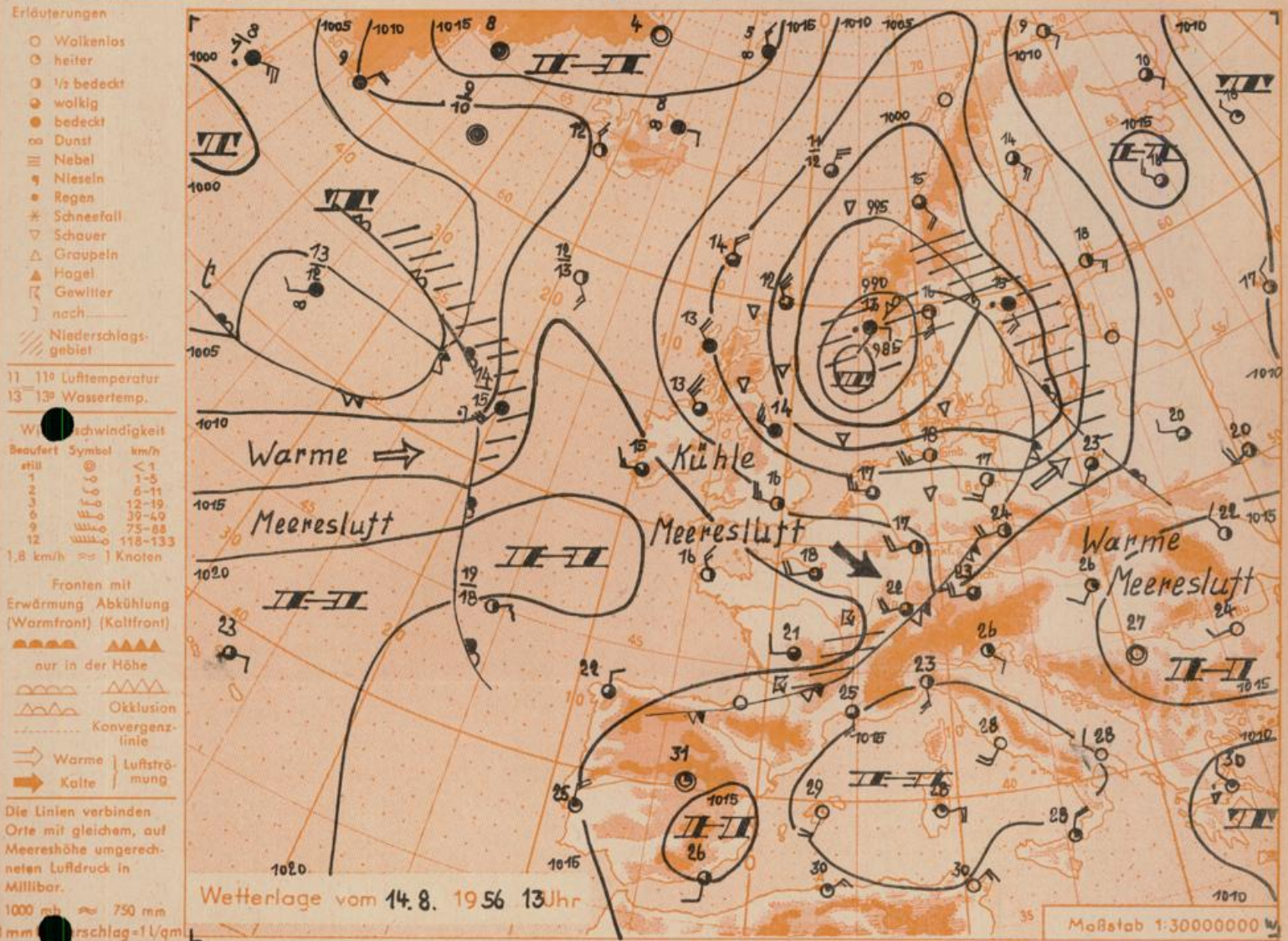
Bei unregelmäßiger Lieferung
 bitte Beschwerden immer an das
 Zustellpostamt richten

(13b) München 15, Bavariaring 10, Telefon 54961, Postscheck-Kto. München 87610
 (13a) Nürnberg, Hochhaus am Plärrer, Telefon 61200, 61205

7. Jahrgang 1956

Dienstag, 14. August 1956

Nummer 227



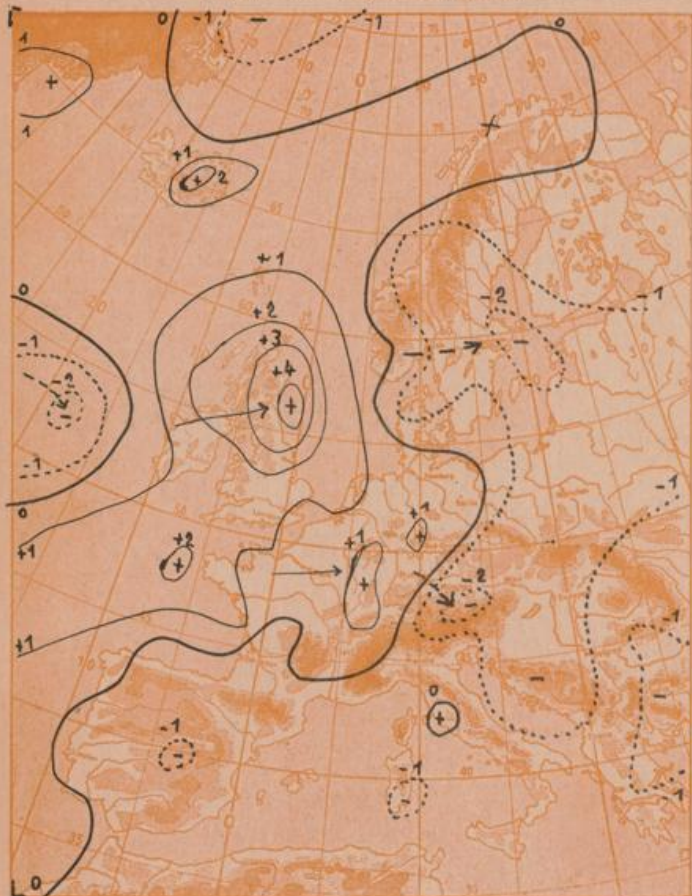
Übersicht: Das gestern über Schottland gelegene Tief ist bis vor die südnorwegische Küste gezogen und bewegt sich weiter ostwärts. Mit diesem gelangen wieder kühlere Meeresluftmassen nach Mitteleuropa, die den Norden und Westen Deutschlands bereits am Dienstag mittag erreicht haben. Im Laufe des Nachmittags verursachte die einfließende Meeresluft auch in Bayern einzelne Gewitter und Schauer. Die kühlere Meeresluft bleibt am Mittwoch wetterbestimmend. Mit dem Druckanstieg auf der Rückseite der Störung wird sich im weiteren Verlauf eine Hochdruckzone von der Biskaya bis nach Süddeutschland verschieben. Weitere Tiefdruckstörungen folgen jedoch vom Atlantik her nach.

Vorhersage für Mittwoch, den 15. 8. und Donnerstag, den 16. 8. 56, ausgeg. am 14. 8. 1956, 16 Uhr:

Südbayern und Donaugebiet: Zunächst wechselnd, vielfach stärker bewölkt und besonders in Gebirgsnähe einzelne Niederschläge oder Schauer, Mittagstemperaturen kaum über 20 Grad, am Donnerstag zeitweise aufheiternd und wieder etwas wärmer. Mäßige bis frische, später abflauende westliche Winde.

Weitere Aussichten: Im ganzen weiterhin unbeständig.

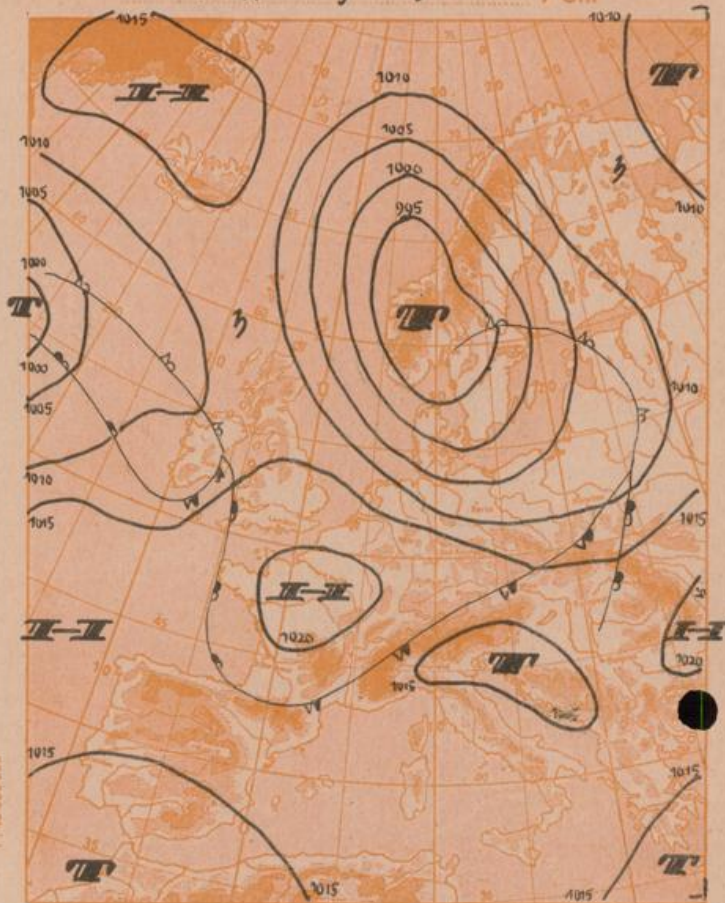
Dreistündige Druckänderung von 10-13 Uhr
und bisherige Zugrichtung der Druckänderungsgebiete
am **Dienstag, 14. August 1956**



Vorhersagekarte für morgen

Mittwoch, 15. August 1956

7 Uhr



Beobachtungen von (□ = Bergstationen)	See-höhe m	Montag, 13.8.56 19 Uhr gestern			Dienstag, 14.8.56 7 Uhr heute			13 Uhr heute			höchste / tiefste Temperatur		tiefe Temp. a. Boden 24-7 h	Sonnenschein dauer gestern in Std.	Niederschlag in mm v. 7-7 h	Schneehöhe in cm heute ?
		Temp. °C	Wind (Bft.)	Wetter	Temp. °C	Wind (Bft.)	Wetter	Temp. °C	Wind (Bft.)	Wetter	gestern, d. Nacht 7-19 h	19-7 h				
Bod Kissingen	223	19	SSW 1	☉	13	Stille	☉	17	WSW 3	☉	21	12	11	4.2	0.1	
Würzburg	259	19	SSE 2	☉	16	SSW 3	☉	19	NW 5	☉	20	14	12	4.7		
Coburg	336				14	SSE 1	☉	19	W 4	☉		12	9	X	0.1	
Bamberg	382	18	S 2	☉	13	S 3	☉	19	W 4	☉	19	13	12	X	0.2	
Nürnberg	311	19	SE 1	☉	14	SE 1	☉	23	W 4	☉	21	11	10	5.7	0.0	
Ansbach	440	19	SW 1	☉	14	Stille	☉	22	W 3	☉	20	11	8	7.0		
Weißenburg	435	18	Stille	☉	15	S 2	☉	23	WSW 4	☉	21	13	10	8.2		
Hof	566	14	SSE 2	☉	14	S 3	☉	18	WSW 4	☉	18	10	6	4.9	0.0	
Bayreuth	358	16	ESE 1	☉	13	E 2	☉	20	WSW 4	☉	19	11	10	3.7	0.1	
Weiden	396				13	S 1	☉	22	WSW 5	☉		8	6	5.5		
Großer Felsenstein □	1307	10	SSE 3	☉	8	SSW 4	☉	14	WSW 5	☉	15	8	6	9.2	0.0	
Regensburg	334	19	SE 3	☉	12	SE 2	☉	24	SW 4	☉	21	9	7	6.9		
Passau	409	18	E 1	☉	11	NNE 2	☉	24	S 2	☉	21	10	9	7.3		
Kempten	705	20	W 3	☉	13	ESE 1	☉	21	W 3	☉	21	11	8	10.9	0.0	
Augsburg	480	20	SW 1	(-) ☉	16	SSW 2	☉	24	SSW 3	☉	22	14	10	8.6	0.0	
München	522	21	W 1	☉	15	SW 2	☉	23	SW 4	☉	23	14	11	8.9		
Mühldorf	400	18	E 2	☉	12	ESE 1	☉	25	WSW 3	☉	22	10	8	8.1		
Oberstdorf	811	19	S 1	☉	12	S 1	☉	22	W 2	☉	22	10	8	10.5	3	
Garmisch-Partenk	704	19	Stille	☉	13	SSW 1	☉	24	N 3	☉	22	11	9	10.0	0.0	
Bod Tölz	654	20	Stille	☉	17	S 2	☉	23	WNW 2	☉	23	13	9	9.8		
Berchtesgaden	542	18	Stille	☉	9	Stille	☉	25	W 1	☉	24	8	8	9.1		
Hohenpeißenberg □	977	17	WNW 4	☉	16	W 5	☉	21	W 5	☉	21	14	11	10.0		
Wendelstein □	1730	12	SW 3	☉	11	S 2	☉	14	WSW 2	☉	15	11	9	10.3		
Zugspitze □	2962	4	W 5	☉	3	W 7	☉	5	W 6	☉	5	2	X	10.6	0.0	40
Ulm	480	20	SSW 2	☉	15	W 1	☉	X	X	☉	22	12	9	9.8		
Homburg	11	18	S 4	☉	15	SW 2	☉	X	X	☉	20	14	12	1.5	1	
Berlin	48	18	S 2	☉	15	SSW 2	☉	X	X	☉	20	14	13	4.8	1	

Beobachtungen vom 14.8.56 7h	Erdbodentemperaturen heute früh in einer Tiefe von 10cm, 20cm, 50cm, 100cm.				Luftdruck reduziert auf NN	München													Messungen in der freien Atmosphäre 14.8.56																														
	3 Uhr																																																
München-Riem	15.9	17.1	17.2	16.4	1013.8 mb	Höhe in km über NN	0.5	0.6	0.8	1.0	2.0	2.2	3.0	4.8	5.3	5.7	7.5	10.0	12.6	18.3	Wind-Richtung	SW	SW	SW	SW	WNW	WNW	WSW	W	W	W	W	W	W	W	W	W	W	W										
Nürnberg	14.7	15.8	17.2	16.7	1011.7 mb	Wind km/h	5	20	25	35	50	60	55	75	80	75	95	105	115	25	Temp. in °C	12	18	18	16	8	9	2	-10	-10	-11	-25	-42	-58	-55	gestern Temp. in °C	8	13	11	10	3	3	0	-9	-11	-13	-24	-43	-46

Temperaturtagessmittel vom 13.8.56
München-Riem Wert 16.6 normal 16.8
Nürnberg Wert 14.2 normal 17.9
Auf- und Untergänge Sonne 5⁰⁸ 19²⁸ 15³⁵ 0¹⁸ (16)
München am 15.8.56 Nürnberg 5⁰⁶ 19³⁴ 15⁴³ 0¹⁵ (16)
Mondphase 2Tg. nach 1. Viertel
Nachdruck und öffentlicher Aushang ohne Genehmigung nicht gestattet