

Wetterkarte

des Deutschen Wetterdienstes
 Amtsblatt der Wetterämter München ~~Nürnberg~~

Postbezug monatlich 2,- DM
 Verlagsort: München. Erscheint täglich.

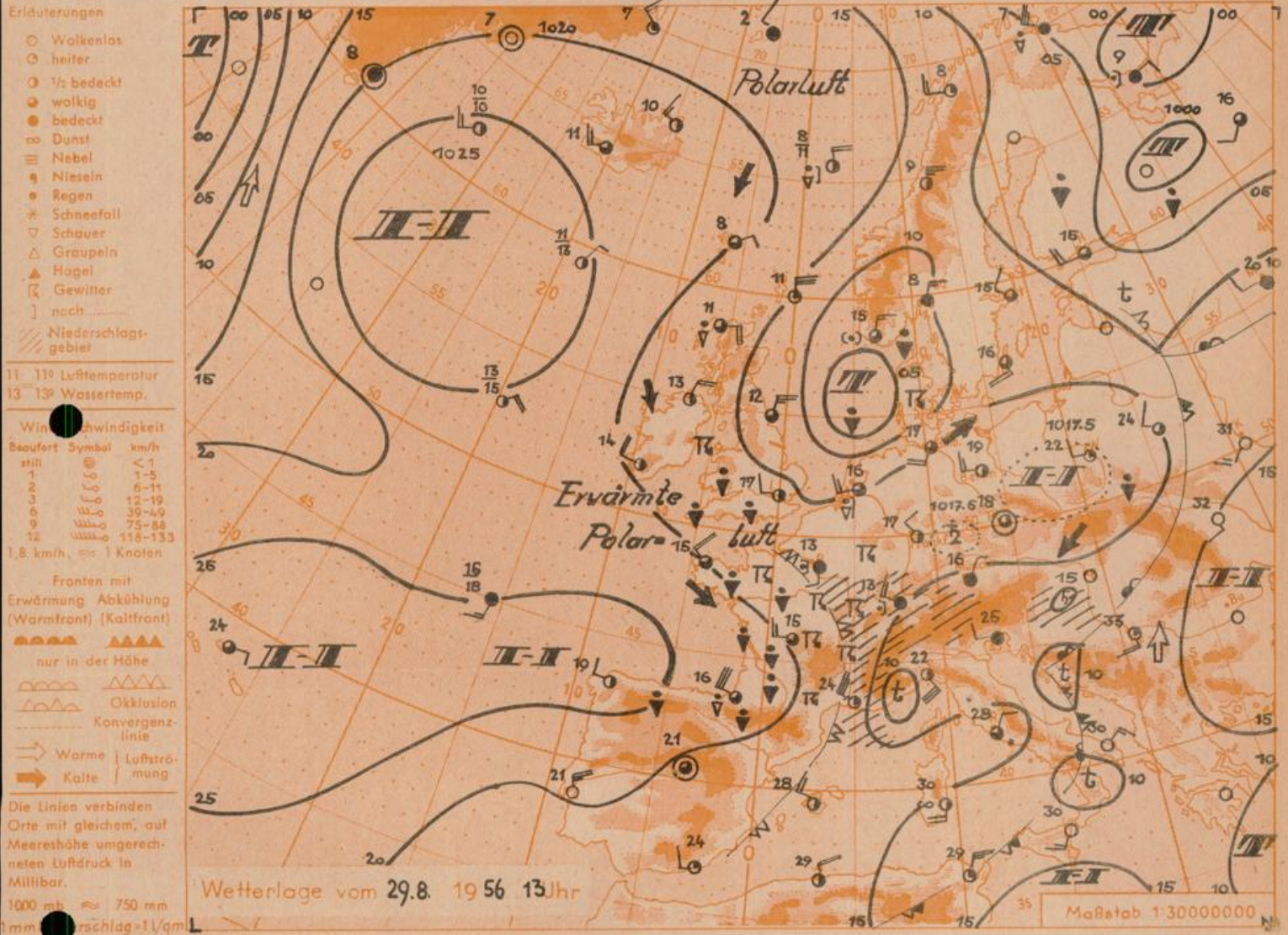
Bei unregelmäßiger Lieferung
 bitte Beschwerden immer an das
 Zustellpostamt richten

(13b) München 15, Bavariaring 10, Telefon 5496, Postcheck-Kto. München 87610
 (13a) Nürnberg, Hochhaus am Plärrer, Telefon 61200, 61205

7. Jahrgang 1956

Mittwoch, 29. August 1956

Nummer 242



Übersicht: In der Großwetterlage zeigt sich keine entscheidende Änderung. Zwischen dem atlantischen Hochdruckgebiet und der nordeuropäischen Tiefdruckzone wird weiterhin Luft aus nördlichen Breiten zur Biskaya gesteuert und von da auf das Festland gelenkt. Die Polarluft kann sich zwar in den unteren Schichten erwärmen, hat aber in der Höhe kaum an Intensität verloren. Ein neuer Schwall höhenkalter Luft hat heute Frankreich unter Auslösung von verbreiteten Gewittern erreicht. Auf dem 2860 m hohen Pic du Midi sank die Temperatur auf -4° , während gleichzeitig die Zugspitze $+7^{\circ}$ meldete! Bei derartig großen Temperaturgegensätzen kann sich keine dauerhafte Wetterbesserung einstellen, auch wenn zeitweilig auftretender Luftdruckanstieg zum Aufbau einer schmalen Hochdruckzone führt.

Vorhersage für Donnerstag, den 30.8.1956, ausgegeben am 29.8., 16 Uhr:

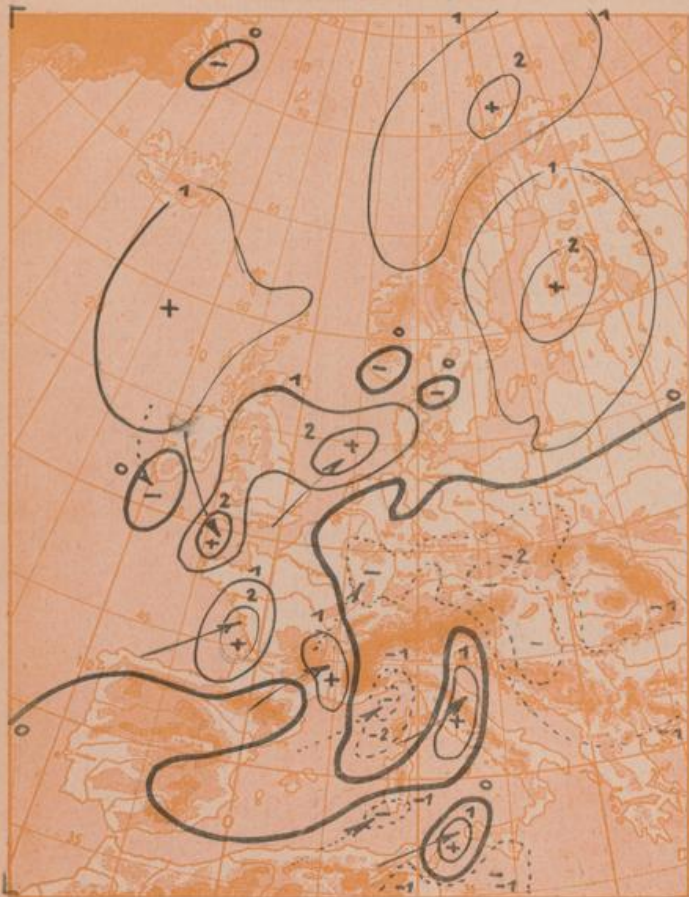
Südbayern und Donaugebiet: Einzelne Regenfälle oder Gewitterschauer und im allgemeinen nur kurze sonnige Abschnitte. Bei schwachen Winden nur in den Aufhebungsgebieten mäßiger Temperaturanstieg, sonst für die Jahreszeit kühl.

Weitere Aussichten: Wahrscheinlich noch keine beständige Lage.

Ha.

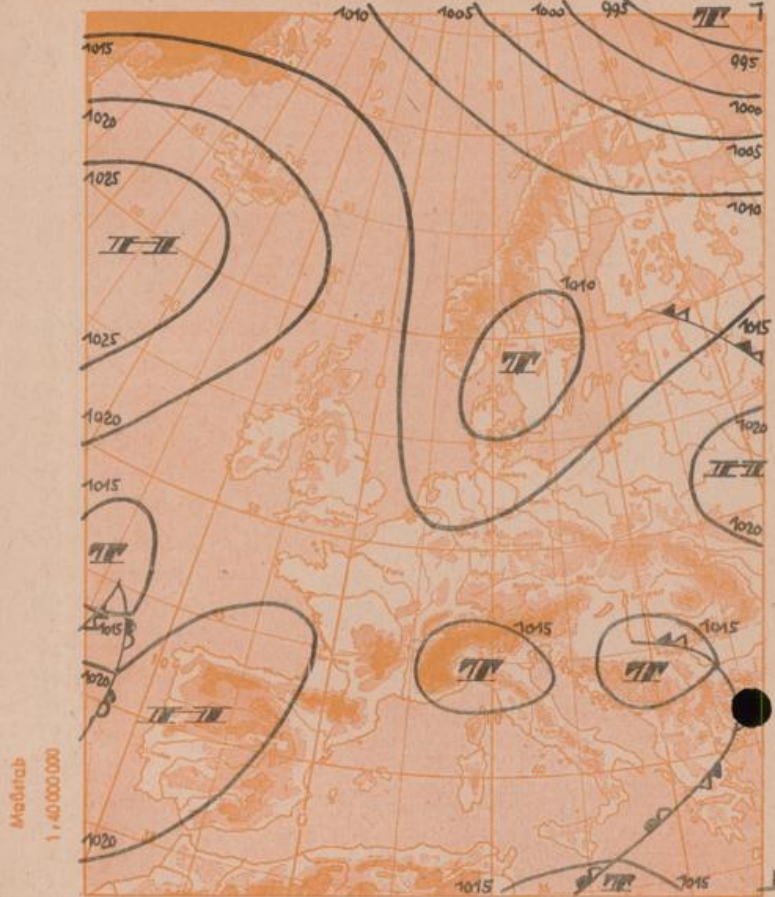
Dreistündige Druckänderung von 10-13 Uhr

und bisherige Zuordnung der Druckänderungsgebiete
am **Mittwoch, 29. August 1956**



Vorhersagekarte für morgen

Donnerstag, 30. August 1956 7 Uhr



Beobachtungen von (□ = Bergstationen)	See- höhe m	Dienstag, 28.8.56 19 Uhr gestern			7 Uhr heute			Mittwoch, 29.8.56 13 Uhr heute			höchste tiefste Temperatur		Tiefste Temp.- Boden 21-7 h	Sonnenschein dauer gestern in Std.	Niederschlag in mm v. 7-7 h	Schnee- höhe in cm heute ?	
		Temp. °C	Wind (Bft.)	Wetter	Temp. °C	Wind (Bft.)	Wetter	Temp. °C	Wind (Bft.)	Wetter	gestern, d. Nacht 7-19 h	19-7 h					
Bad Kissingen	223	19	SW 4	☉	9	SSE 1	☉	990	743	19	NNW 1	☉	21	9	8	9.1	0.0
Würzburg	259	17	SSW 3	☉	10	SE 2	☉	986	740	19	Stille	☉	21	9	6	8.9	0.0
Coburg	336				9	Stille	☉	978	733	19	S 1	☉		8	6	X	5
Bamberg	382	17	SW 4	☉	10	W 2	☉	972	729	15	Stille	☉	19	9	8	X	0.0
Nürnberg	311	16	S 4	☉	9	Stille	☉	980	735	14	E 1	(☉)	19	9	8	4.3	0.2
Ansbach	440	15	WSW 2	☉	9	Stille	☉	966	725	13	ESE 1	☉	18	9	7	4.0	0.0
Weißenburg	435	14	S 3	☉	11	Stille	☉	966	725	13	E 1	☉	17	11	10	1.9	1
Hof	566	15	S 3	☉	10	SW 2	☉	951	713	15	SE 2	☉	19	9	6	6.5	0.4
Bayreuth	358	16	S 3	☉	9	Stille	☉	975	731	14	Stille	☉	19	9	8	4.7	
Weiden	396				11	SW 1	☉	970	728	15	NE 1	☉		10	8	2.7	1
Großer Falkenstein □	1307	7	W 6	☉	8	SW 1	☉	870	653	10	NE 3	☉	17	7	8	3.2	14
Regensburg	334	15	W 3	☉	13	N 1	☉	976	732	16	N 3	☉	17	12	12	0.9	8
Passau	409	16	WSW 2	☉	13	NE 1	☉	968	726	17	E 1	☉	26	13	13	6.3	5
Kempten	705	13	SSW 2	☉	11	ESE 1	☉	934	701	14	NNE 2	☉	14	11	10	0.4	12
Augsburg	480	16	SW 1	☉	13	Stille	☉	957	718	14	NNE 3	☉	17	12	12	1.1	2
München	522	14	SW 2	☉	13	NNW 1	☉	953	715	16	NE 1	☉	18	12	12	1.7	8
Mühlhof	400	14	WSW 1	☉	13	E 1	☉	968	726	16	NE 3	☉	21	13	12	5.2	4
Oberstdorf	811	12	S 2	☉	10	SSE 1	☉	922	691	13	S 1	☉	14	10	10		24
Garmisch-Partenkirchen	704	12	S 1	☉	12	Stille	☉	933	700	14	N 2	☉	18	11	11	1.7	17
Bodensee	654	13	W 1	☉	12	SE 1	☉	939	704	15	NE 2	☉	19	12	11	3.3	16
Berchtesgaden	542	15	N 2	☉	12	W 1	☉	950	713	18	W 1	☉	24	12	12	6.0	7
Hohenpeißenberg □	977	10	W 3	☉	11	N 2	☉	903	677	11	ENE 2	☉	13	9	9		11
Wendelstein □	1730	6	W 5	☉	6	NNE 3	☉	826	620	7	ENE 2	☉	14	5	5	5.0	6
Zugspitze □	2962	0	S 6	☉	-1	SE 3	☉	710	532	7	SSE 3	☉	5	-1	X	3.6	3
Ulm	480	14	SW 2	☉	11	N 1	☉	X	X	12	NNE 2	☉	18	11	10	0.8	2
Hamburg	11	15	SW 2	☉	11	SSW 4	☉	X	X	17	SW 4	☉	20	11	9	8.8	0.4
Berlin	48	19	S 2	☉	11	SW 2	☉	X	X	20	SSW 2	☉	22	10	8	11.8	0.2

Beobachtungen vom 29.8.56 7h	Erdbodentemperaturen heute früh in einer Tiefe von 10cm, 20cm, 50cm, 100cm.				Luftdruck reduziert auf NN	München Messungen in der freien Atmosphäre -- 29.8.56 -- 3 Uhr																
	15.3	16.2	16.6	16.0		1018.7 mb	Höhe in km über NN	0.5	0.6	1.0	2.0	2.3	3.0	3.1	4.0	5.0	6.2	7.5	10.0	14.9	16.7	
München-Riem	15.3	16.2	16.6	16.0	1018.7 mb	Heute	Wind-Richtung	SSE	W	W	WSW	WJW	SSW	SSW	SSW	SW	SW	SW				
Nürnberg	13.5	15.2	16.9	16.5	1019.1 mb	Temp. in °C	12	15	12	4	1	0	1	-2	-9	-16	-27	-45	-60	-54		
Temperaturtagesmittel vom 28.8.56							gestern: Temp. in °C	13	13	10	6	6	1	1	-2	-8	-14	-24	-42	-59	-57	
München-Riem	Wert	normal	Auf- und Untergänge		München		Nürnberg		Nachdruck und öffentlicher Aushang ohne Genehmigung nicht gestattet													
Nürnberg	13.6	15.4	am 30.8.56		München		Nürnberg															
Mondphase: 1 Tag nach letzt. Viertel							Mond															