

Wetterkarte

des Deutschen Wetterdienstes
 Amtsblatt der Wetterämter München u. Nürnberg

Postbezug monatlich 2,- DM
 Verlagsort: München. Erscheint täglich.

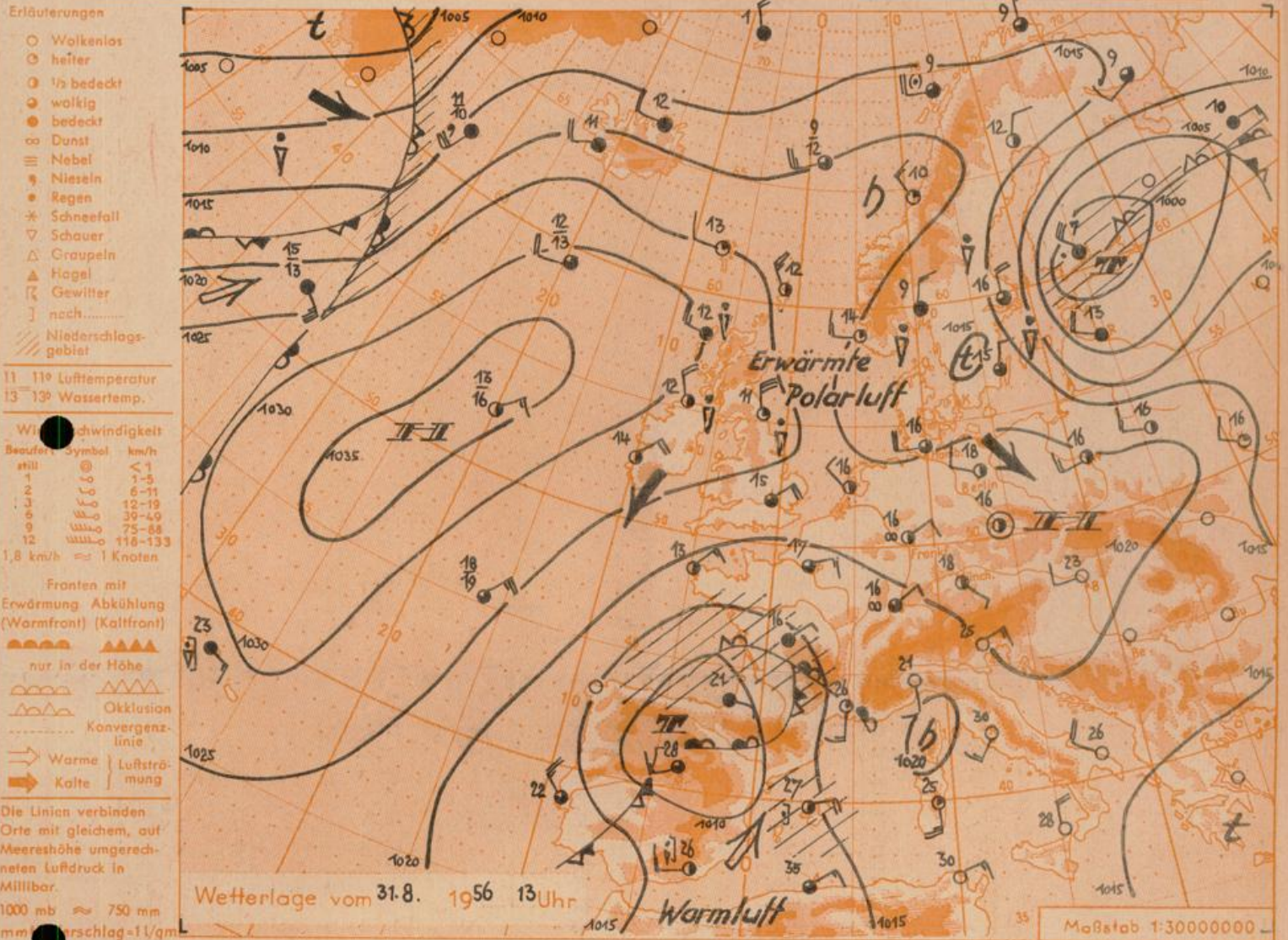
Bei unregelmäßiger Lieferung
 bitte Beschwerden immer an das
 Zustellpostamt richten

(13b) München 15, Bavariaring 10, Telefon 54961, Postcheck-Kto. München 87610
 (13a) Nürnberg, Hachhaus am Plörrer, Telefon 61200, 61205

7. Jahrgang 1956

Freitag, 31. August 1956

Nummer 244



Übersicht: Das gestern über Frankreich gelegene Hochdruckgebiet wurde am Freitag für Bayern wetterbestimmend. Nach Auflösung örtlicher Morgennebel kam es bei ungehinderter Einstrahlung zu rascher Erwärmung, so daß die Mittagstemperaturen vielfach bis fast 20° anstiegen.

Mit der Abdrängung dieses Zwischenhochs nach Osten können Störungen aus Südwesteuropa erneut Einfluß auch auf unseren Bereich erlangen. Sie werden den Witterungscharakter wieder unbeständiger gestalten.

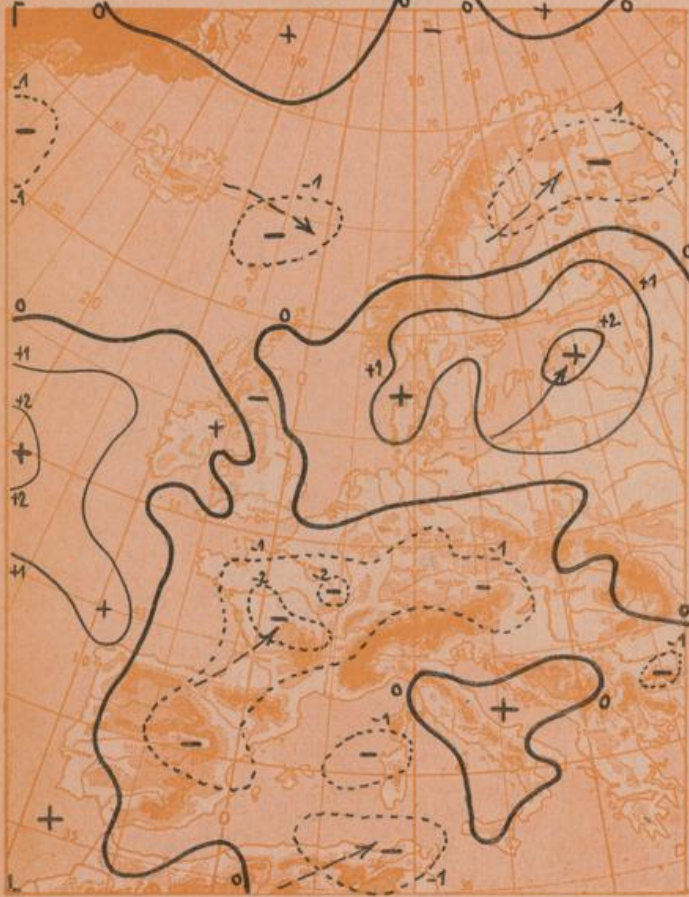
Vorhersage für Samstag, den 1. und Sonntag, den 2.9.1956, ausg. am 31.8., 16 Uhr:

Südbayern und Donaugebiet: Zunächst noch heiter und warm mit Mittagstemperaturen bis 20° und etwas darüber. Alpenraum unter leichtem Föhneinfluß. Später von Westen her Bewölkungszunahme und zum Sonntag auch Niederschläge, dabei Temperaturen wieder etwas zurückgehend. Leichte bis mäßige Winde aus Südost bis Südwest.

Weitere Aussichten: Zunächst noch unbeständig.

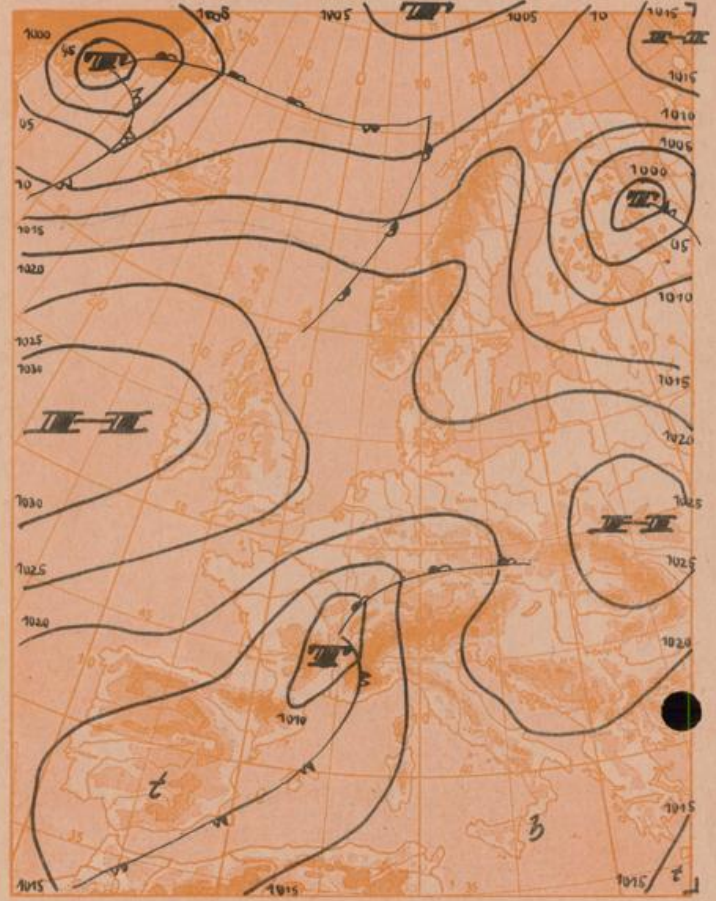
By.

Dreistündige Druckänderung von 10-13 Uhr
und bisherige Zugrichtung der Druckänderungsgebiete
am **Freitag, 31. August 1956**



Vorhersagekarte für morgen

Samstag, 1. September 56 7 Uhr



Beobachtungen von (□ = Bergstationen)	See- höhe m	Donnerstag, 30.8.56 19 Uhr gestern			Freitag, 31.8.56 7 Uhr heute			13 Uhr heute			höchste / tiefste Temperatur		Niederschlag in mm v. 7-7 h	Schnee- höhe in cm heute ?			
		Temp. °C	Wind (Bft.)	Wetter	Temp. °C	Wind (Bft.)	Wetter	Temp. °C	Wind (Bft.)	Wetter	gestern, d. Nacht 7-19 h	19-7 h					
Bad Kissingen	223	13	W 1	☉	6	NE 1	☉	995	747	15	N 1	☉	16	5	5	3.4	2
Würzburg	259	12	N 1	☉	6	SHlle	☉	991	743	17	ESE 1	☉	16	5	4	4.2	6
Coburg	336				6	SHlle	☉	982	737	17	S 1	☉		5	4	X	4
Bamberg	382	12	W 2	☉	7	S 1	☉	976	732	16	WSW 1	☉	14	5	5	X	4
Nürnberg	311	13	SHlle	☉	4	E 1	☉	985	739	17	SHlle	☉	16	3	2	4.6	1
Ansbach	440	13	SHlle	☉	4	SHlle	☉	970	727	17	SHlle	☉	15	3	2	5.5	1
Weißenburg	435	12	SHlle	☉	4	SHlle	☉	970	727	16	SHlle	☉	16	3	2	5.5	0.5
Hof	566	10	SSW 2	☉	4	ESE 1	☉	955	716	16	SSW 2	☉	13	3	-0	3.4	2
Bayreuth	358	12	SHlle	☉	7	E 1	☉	980	735	17	SHlle	☉	16	5	5	2.2	2
Weiden	396				4	SHlle	☉	975	731	16	W 1	☉		3	2	2.1	2
Großer Falkenstein □	1307	6	SSW 10	☉	4	S 1	☉	874	656	13	SSW 1	☉	7	2	1		5
Regensburg	334	14	SW 2	☉	7	N 1	☉	982	736	17	N 1	☉	15	6	6	3.6	0.3
Passau	409	13	ENE 1	☉	6	NE 1	☉	973	730	19	NE 1	☉	16	5	6	2.5	3
Kempten	705	12	SHlle	☉	3	ESE 2	☉	939	704	17	ENE 2	☉	15	2	1	6.4	0.2
Augsburg	480	15	SSW 1	☉	5	SHlle	☉	962	722	17	ENE 2	☉	15	4	3	5.8	0.0
München	522	14	N 2	☉	6	SHlle	☉	958	719	18	SE 2	☉	16	5	4	5.5	0.0
Mühldorf	400	13	SHlle	☉	6	SE 1	☉	954	731	18	SE 3	☉	17	6	4	6.7	0.0
Oberstdorf	811	12	SHlle	☉	2	SSE 1	☉	926	695	18	NNW 1	☉	16	1	-0	4.1	0.6
Garmisch-Partenk.	704	13	N 1	☉	5	SSW 1	☉	938	703	17	N 3	☉	17	4	3	8.1	
Bad Tölz	654	13	SHlle	☉	8	ESE 1	☉	944	708	17	ENE 2	☉	17	4	1	6.6	
Berchtesgaden	542	12	N 1	☉	5	S 1	☉	956	717	18	N 2	☉	16	5	4	3.9	0.5
Hohenpeißenberg □	977	9	NE 2	☉	8	E 3	☉	908	681	13	E 3	☉	14	7	5	7.9	0.1
Wendelstein □	1730	4	WNW 2	☉	5	ENE 2	☉	831	623	9	SE 2	☉	7	4	1		
Zugspitze □	2962	-4	S 3	☉	-3	S 5	☉	713	523	-1	SSE 3	☉	-2	-5	X	3.1	10
Ulm	480	13	NW 1	☉	4	W 1	☉	X	X	16	NE 3	☉	16	4	4	4.9	0.3
Hamburg	11	14	W 2	☉	8	SW 2	☉	X	X	16	WSW 4	☉	16	7	4	10.7	
Berlin	48	14	WNW 1	☉	8	SSW 1	☉	X	X	18	W 2	☉	17	6	5	3.4	0.0

Beobachtungen vom 31.8.56 7h	Erdbodentemperaturen heute früh in einer Tiefe von 10cm 20cm 50cm 100cm.				Luftdruck reduziert auf NN	München Messungen in der freien Atmosphäre 31.8.56 3 Uhr																		
	Höhe in km über NN	0.5	0.7	1.0		2.0	2.3	2.8	3.0	4.6	4.8	5.0	7.3	7.7	11.1	18.8								
München-Riem	11.8	14.1	15.8	15.9	1024.1 mb	SHlle	SHlle	SHlle	SW	SW	SW	SW	W	W	W	W	W	W	W	W	W	W	W	W
Nürnberg	9.4	11.4	15.2	16.2	1023.8 mb																			
Temperaturtagesmittel vom 30.8.56					Auf- und Untergänge am 1.9.56																			
München-Riem	Wert 11.2	normal 14.8			München		531	18 ⁵⁶	112	16 ⁵⁸	Nachdruck und öffentlicher Aushang ohne Genehmigung nicht gestattet													
Nürnberg	10.4	10.1			Nürnberg		531	19 ⁰⁰	100	16 ⁴⁴														

Mondphase: 3 Tage vor Neumond