

Wetterkarte

des Deutschen Wetterdienstes
 Amtsblatt der Wetterämter München ~~Nürnberg~~

Postbezug monatlich 2,- DM
 Verlagsort: München. Erscheint täglich.

Bei unregelmäßiger Lieferung
 bitte Beschwerden immer an das
 Zustellpostamt richten

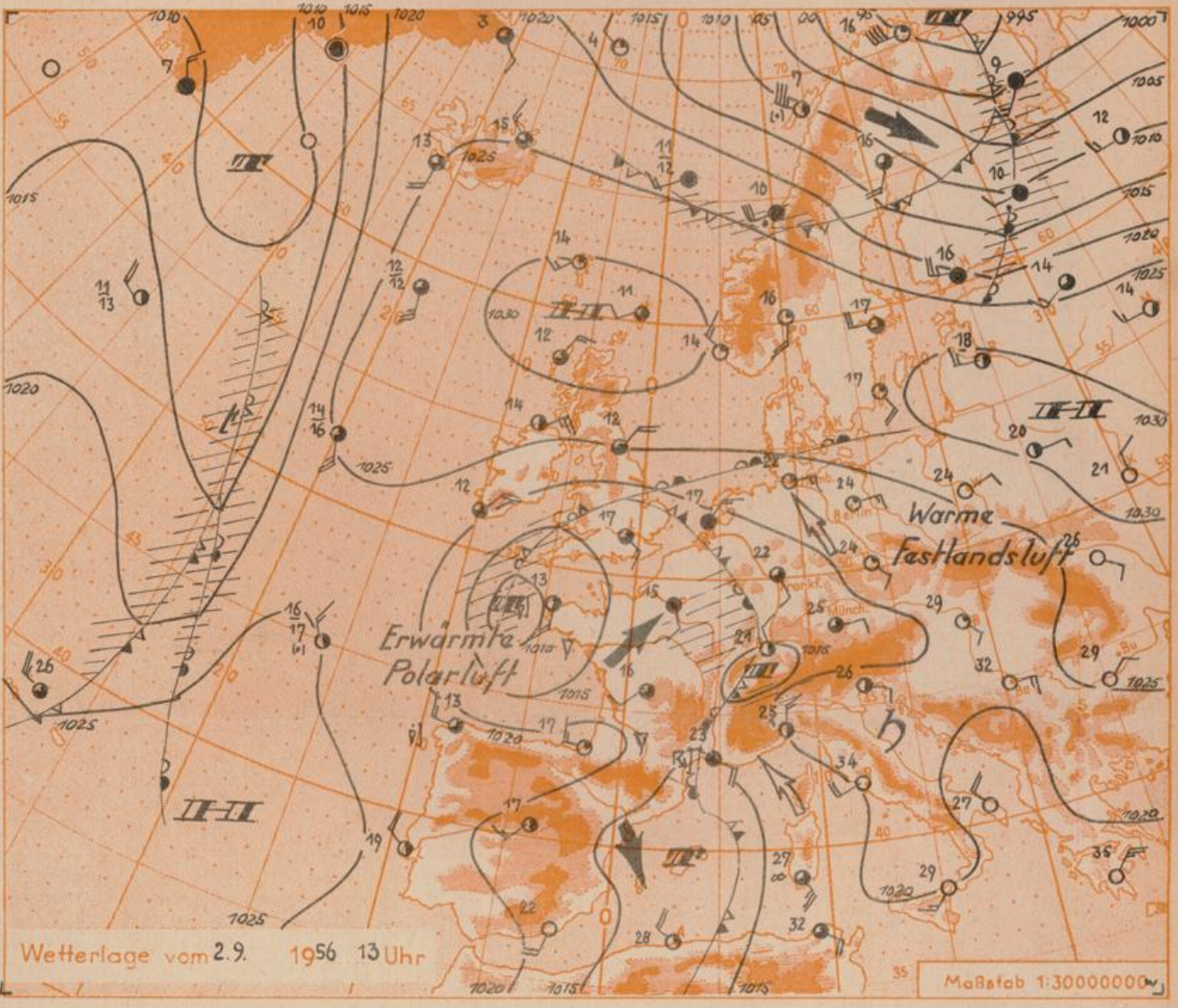
(13b) München 15, Bavariaring 10, Telefon 54961, Postscheck-Kto. München 87610
 (13a) Nürnberg, Hochhaus am Plärrer, Telefon 61200, 61206

7. Jahrgang 1956

Sonntag, 2. September 1956

Nummer 246

- Erläuterungen
- Wolkenlos
 - heiter
 - 1/2 bedeckt
 - wolkig
 - bedeckt
 - ☁ Dunst
 - ☁ Nebel
 - ☉ Niesel
 - ☉ Regen
 - ✱ Schneefall
 - ▽ Schauer
 - △ Graupeln
 - ⚡ Hagel
 - ⚡ Gewitter
 -] nach.....
 - /// Niederschlagsgebiet
- 11 = 11° Lufttemperatur
 13 = 13° Wassertemp.
- Windgeschwindigkeit
- | Beaufort | Symbol | km/h |
|----------|--------|---------|
| still | ○ | < 1 |
| 1 | ○ | 1-5 |
| 2 | ○ | 6-11 |
| 3 | ○ | 12-19 |
| 4 | ○ | 20-29 |
| 5 | ○ | 30-39 |
| 6 | ○ | 40-49 |
| 7 | ○ | 50-59 |
| 8 | ○ | 60-69 |
| 9 | ○ | 70-79 |
| 10 | ○ | 80-89 |
| 11 | ○ | 90-99 |
| 12 | ○ | 100-109 |
| 13 | ○ | 110-119 |
| 14 | ○ | 120-129 |
| 15 | ○ | 130-139 |
- 1,8 km/h = 1 Knoten
- Fronten mit Erwärmung Abkühlung (Warmfront) (Kaltfront)
- ☰ nur in der Höhe
 - ☰ Okklusion
 - ☰ Konvergenzlinie
 - ☰ Warme Luftströmung
 - ☰ Kalte Luftströmung
- Die Linien verbinden Orte mit gleichem, auf Meereshöhe umgerechneten Luftdruck in Millibar.
- 1000 mb ≈ 750 mm
 1 mm Niederschlag = 1 l/qm



Wetterlage vom 2.9. 1956 13 Uhr

Maßstab 1:30000000

Übersicht: Bayern liegt am Rande eines Tiefs, das von Frankreich bis zum westlichen Mittelmeer reicht. Im Bereich einer warmen Südströmung sind die Temperaturen weiter angestiegen und im Osten Bayerns wurden teilweise mehr als 25 Grad gemessen. Ein Ausläufer des westlichen Tiefs hat am Sonntag Südbayern mit stärkerer Bewölkung erfasst, wobei es aber nur im Westen des Bereichs zu vereinzelten Niederschlägen kam.

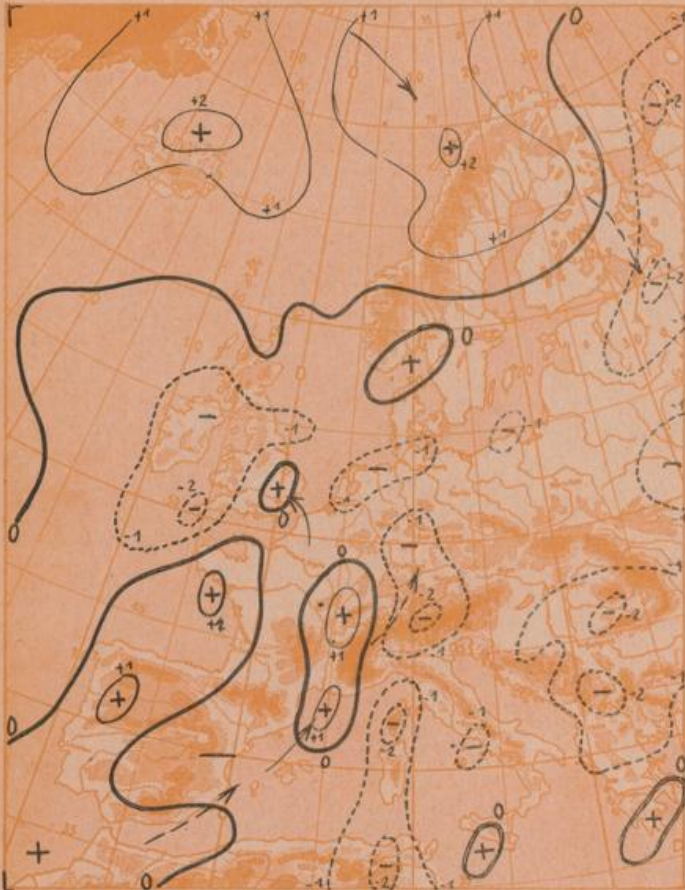
Der Schwerpunkt des tiefen Druckes verbleibt über der Bretagne und der Biskaya, während Teilstörungen aus dem westlichen Mittelmeer über die Westalpen nordwärts ziehen und dabei Südbayern vorübergehend beeinflussen.

Vorhersage für Montag, den 3. September 1956, ausg. am 3.9.1956, 7 Uhr:

Südbayern und Donaugebiet: Zeitweilige Regenfälle oder Schauerniederschläge und kaum noch aufheiternd. Bei wiederholt mässig auffrischenden, auf den Bergen starken Winden aus Südost bis Südwest kühler als an den Vortagen. Niederschläge im Hochgebirge in Schnee übergehend.

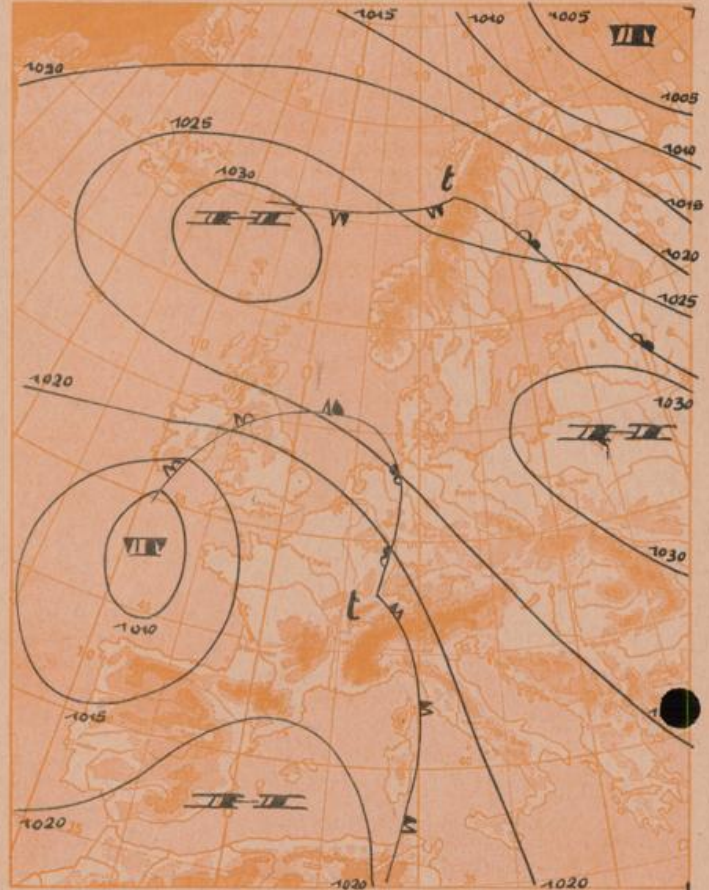
Weitere Aussichten: Keine Anzeichen für eine länger dauernde Wetterbesserung.

Dreistündige Druckänderung von 10-13 Uhr
und bisherige Zugrichtung der Druckänderungsgebiete
am **Sonntag, 2. September 1956**



Vorhersagekarte für morgen

Montag, 3. September 1956 7 Uhr



Beobachtungen von (□ = Bergstationen)	Seehöhe m	Samstag, 1.9.56 (9 Uhr gestern)			7 Uhr heute			Sonntag, 2.9.56 3 Uhr heute			höchste tiefste Temperatur		Sonnenschein dauer in Std.	Niederschlag in mm + 7-7 h heute ?	Schneehöhe in cm			
		Temp. °C	Wind (Bft.)	Wetter	Temp. °C	Wind (Bft.)	Wetter	Luftdruck in Stationshöhe mm	Temp. °C	Wind (Bft.)	Wetter	gestern; d. Nacht 7-19 h				tiefste Temp. a. Boden 21-7 h		
Bad Kissingen	223	18	Stille	☉	12	w 1	☉	993	745	22	E 1	☉	21	11	10	4.8	0.5	.
Würzburg	259	19	NE 1	☉	12	Stille	☉	989	742	21	S 1	☉	21	12	10	6.0	1.0	.
Coburg	336																	
Bamberg	382																	
Nürnberg	311	17	NNE 1	☉	13	NNE 3	☉	975	731	20	w 1	☉	19	12	11	X	0.0	.
Ansbach	440	19	N 1	☉	10	Stille	☉	983	737	21	Stille	☉	21	8	8	6.0	.	.
Weißenburg	435	19	ENE 2	☉	11	Stille	☉	969	727	20	Stille	☉	21	11	8	8.0	.	.
Hof	566	19	E 1	☉	13	Stille	☉	968	726	19	WSW 1	☉	23	12	6	10.2	.	.
Bayreuth	358	18	N 1	☉	10	w 1	☉	954	716	23	ENE 3	☉	19	7	6	3.5	0.0	.
Weiden	396																	
Großer Falkenstein □	1307	16	ENE 2	☉	15	S 1	☉	877	658	23	SE 2	☉	20	14	9	11.9	.	.
Regensburg	334	21	E 1	☉	11	SW 1	☉	980	735	25	NE 2	☉	23	11	10	10.8	.	.
Passau	409	21	E 1	☉	12	NW 1	☉	972	729	25	SSW 1	☉	24	12	11	10.7	.	.
Kempten	705	19	ENE 1	☉	12	Stille	☉	938	704	17	SE 1	☉	21	9	8	10.5	0.1	.
Augsburg	480	21	ENE 2	☉	12	SSW 2	☉	961	721	20	NNE 1	☉	24	11	11	10.8	.	.
München	522	21	NNE 2	☉	13	Stille	☉	957	718	25	E 2	☉	22	12	11	10.9	.	.
Mühldorf	400	21	E 2	☉	10	Stille	☉	972	729	26	ESE 3	☉	24	10	9	11.9	.	.
Oberstdorf	811	18	S 2	☉	18	S 1	☉	927	695	20	SE 1	☉	22	12	11	8.9	.	.
Garmisch-Partenk.	704	18	N 1	☉	17	SSE 2	☉	937	703	27	SW 2	☉	22	15	13	7.2	.	.
Bad Tölz	654	19	NE 1	☉	16	SSE 2	☉					☉	23	13	9	10.9	.	.
Berchtesgaden	542	18	SW 1	☉	11	Stille	☉	955	717	28	Stille	☉	24	10	9	9.3	.	.
Hohenpeißenberg □	977	16	E 4	☉	19	NNE 2	☉	908	681	20	SE 3	☉	18	16	14	9.6	.	.
Wendelstein □	1730	15	SE 5	☉	16	SSE 4	☉	834	626	18	SE 1	☉	16	15	13	.	.	.
Zugspitze □	2962	14	SSE 7	☉	6	SSE 4	☉	719	519	6	SE 5	☉	6	4	X	8.7	0.0	Flecken
Ulm	480	19	NE 2	☉	12	w 1	☉	X	X	21	SE 2	☉	22	11	9	9.9	.	.
Hamburg	11	16	ENE 3	☉	13	NE 3	☉	X	X	22	E 4	☉	19	12	11	4.3	.	.
Berlin	48	18	NE 3	☉	14	E 3	☉	X	X	24	E 3	☉	19	14	12	2.6	0.0	.

Beobachtungen vom 2.9.56 7h	Erdbodentemperaturen heute früh in einer Tiefe von 10cm, 20cm, 50cm, 100cm.				Luftdruck reduziert auf NN	München Messungen in der freien Atmosphäre 2.9.56 3 Uhr												
	Höhe in km über NN	0.5	0.7	1.0		2.0	2.5	2.7	3.0	5.0	7.0	10.0	12.5	14.0	18.0			
München-Riem	14.5	15.8	15.9	15.5	1020.9 mb	Stille	Stille	Stille	SW	WSW	WSW	WSW	SW	SW	SW	SW	SW	SW
Nürnberg	13.7	15.3	16.4	15.8	1019.8 mb	9	23	22	14	10	11	8	-6	-25	-45	-61	-56	-58
Temperaturtagesmittel vom 1.9.56					Auf- und Untergänge													
München-Riem	Wert	normal	am 3.9.56		München		Nürnberg		Sonne			Mond:			Nachdruck und öffentlicher Aushang ohne Genehmigung nicht gestattet			
Nürnberg	17.8	14.7	17.8	14.7	534	1852	351	1745	18:57	3:50	Mondphase 1 Tag vor Neumond							