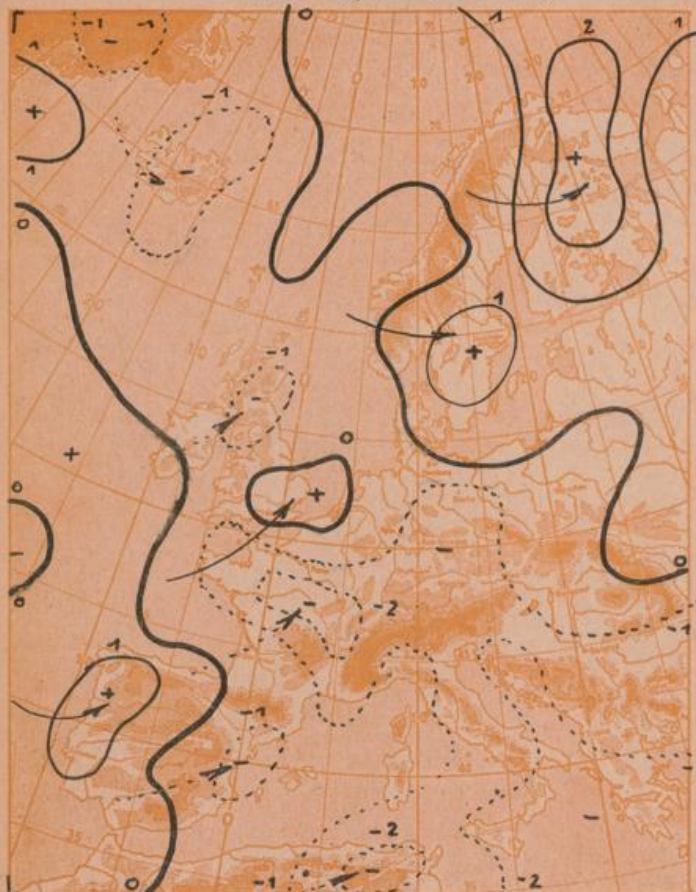
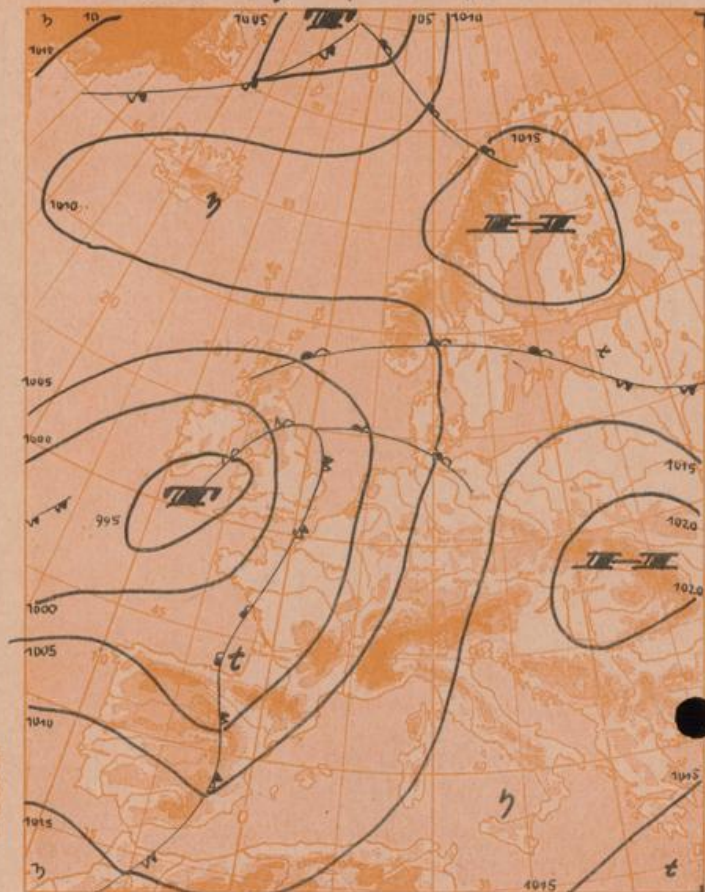


Dreistündige Druckänderung von 10-13 Uhr
und bisherige Zugrichtung der Druckänderungsgebiete
am **Mittwoch, 5. September 1956**



Vorhersagekarte für morgen

Donnerstag, 6. September 1956 7 Uhr



Beobachtungen von (□ = Bergstationen)	Seehöhe m	Dienstag, 4.9.56 17 Uhr gestern			7 Uhr heute			Mittwoch, 5.9.56 13 Uhr heute			höchste tiefste Temperatur		Sommer- schein dauer in Std.	Nieder- schlag in mm v. 7-7 h	Schnee- höhe in cm heute ?		
		Temp. °C	Wind (Bft.)	Wetter	Temp. °C	Wind (Bft.)	Wetter	Temp. °C	Wind (Bft.)	Wetter	gestern, d. Nacht 7-19 h	19-2 h					
Bad Kissingen	223	13	SW 2	☉	8	N 1	☉	990	742	19	SSE 2	☉	18	7	8	4.2	0.2
Würzburg	259	15	NW 1	☉	8	Stille	☉	985	739	22	SE 2	☉	19	7	5	6.1	0.2
Coburg	336	13	WNW 2	☉	6	Stille	☉	977	733	20	SSE 3	☉	17	6	4	X	9
Bamberg	382	12	WSW 3	☉	10	SSE 3	☉	971	729	19	S 3	☉	17	10	9	X	3
Nürnberg	311	15	SW 1	☉	9	ESE 1	☉	980	735	22	ESE 2	☉	18	7	5	3.5	1
Ansbach	440	13	S 2	☉	8	Stille	☉	965	724	20	WSW 2	☉	17	6	4	4.5	3
Weißenburg	435	12	Stille	☉	9	ESE 2	☉	962	725	21	S 2	☉	18	8	5	3.7	3
Hof	566	12	S 3	☉	7	SE 2	☉	951	713	19	S 3	☉	15	5	2	4.6	0.2
Bayreuth	358	12	Stille	☉	8	WSW 1	☉	975	731	21	S 1	☉	17	7	6	3.0	6
Weiden	396				5	Stille	☉	971	728	19	WSW 3	☉		4	3	5.8	
Großer Falkenstein □	1307	8	SW 3	☉	6	SSE 4	☉	872	654	14	S 2	☉	10	4	2	2.7	2
Regensburg	334	15	WSW 1	☉	8	SE 1	☉	978	733	20	SSE 3	☉	18	8	5	3.7	
Passau	409	13	SW 2	☉	7	NNE 1	☉	970	728	20	E 1	☉	17	7	7	1.0	
Kempten	705	14	NNW 1	☉	7	SE 2	☉	936	702	21	Stille	☉	17	6	4	5.2	0.1
Augsburg	480	16	S 2	☉	8	SSW 1	☉	958	719	21	S 1	☉	18	8	7	4.1	0.0
München	522	15	SSE 2	☉	8	ESE 1	☉	955	716	22	Stille	☉	17	7	7	4.2	
Mühlhof	400	13	SE 1	☉	6	E 1	☉	974	728	21	ESE 2	☉	17	5	4	3.1	
Oberstdorf	811	12	S 1	☉	3	S 1	☉	924	693	21	N 1	☉	18	3	1	3.4	0.2
Garmisch-Partenk.	704	12	N 1	☉	8	S 1	☉	939	701	21	N 2	☉	15	7	5	1.8	
Bad Tölz	654	14	ESE 1	☉	12	S 2	☉	941	706	22	NNE 2	☉	16	8	4	4.8	0.3
Berchtesgaden	542	12	Stille	☉	7	Stille	☉	953	715	22	Stille	☉	13	7	6		0.5
Hohenpeißenberg □	977	11	SSE 2	☉	11	SSW 2	☉	906	679	18	E 1	☉	14	9	6	4.2	
Wendelstein □	1730	6	WSW 2	☉	8	WSW 4	☉	830	623	12	W 2	☉	6	5	3	1.3	2
Zugspitze □	2962	-0	W 5	☉	2	W 5	☉	715	536	7	S 4	☉	1	-0	X	9.2	Fladen
Ulm	480	15	SW 1	☉	7	W 1	☉	X	X	21	S 2	☉	19	7	5	8.4	2
Homburg	11	12	SE 2	☉	10	S 1	☉	X	X	18	S 2	☉	20	9	7	6.7	5
Berlin	48	16	W 2	☉	9	SW 1	☉	X	X	20	SW 2	☉	21	8	6	7.7	

Beobachtungen vom 5.9.56 7h	Erdbodentemperaturen heute früh in einer Tiefe von: 10 cm, 20 cm, 50 cm, 100 cm.				Luftdruck reduziert auf NN	München															
	14.5	14.6	15.7	15.6		Messungen in der freien Atmosphäre 5.9.56 3 Uhr															
München-Riem	12.5	14.6	15.7	15.6	1020.5 mb	Höhe in km über NN	0.5	0.7	1.0	2.0	3.0	4.2	5.0	7.5	8.1	10.0	12.0	13.5			
Nürnberg	11.1	12.9	15.4	15.9	1019.3 mb	Heute	Wind-Richtung	S	S	W	W	W	W	W	W	W	W	W			
						Wind km/h	4	5	15	35	60	50	55	70	80	100	110	100			
						Temp. in °C	6	13	12	6	1	-3	-8	-24	-28	-45	-62	-60			
						gestern: Temp. in °C	7	10	9	5	0	-8	-12	-29	-34	-49	-57	-54			
Temperaturtagesmittel vom 4.9.56		Wert		normal		Auf- und Untergänge		München		Sonne		Mond		Nachdruck und öffentlicher Aushang ohne Genehmigung nicht gestattet							
München-Riem		11.4		14.6		am 6.9.56		5:38		18:46		7:49								19:08	
Nürnberg		11.0		15.2		Mondphase 2/3, nach Neumond		5:38		18:50		7:53								19:08	

Wetterkarte

des Deutschen Wetterdienstes
 Amtsblatt der Wetterämter München

Postbezug monatlich 2,- DM
 Verlagsort: München. Erscheint täglich.

Bei unregelmäßiger Lieferung
 bitte Beschwerden immer an das
 Zustellpostamt richten

(13b) München 15, Bavariaring 10, Telefon 5496, Postscheck-Kto. München 87610
 (13a) Nürnberg, Hochhaus am Plärrer, Telefon 61200, 61205

7. Jahrgang 1956

Mittwoch, 5. September 1956

Numme 249

Erläuterungen

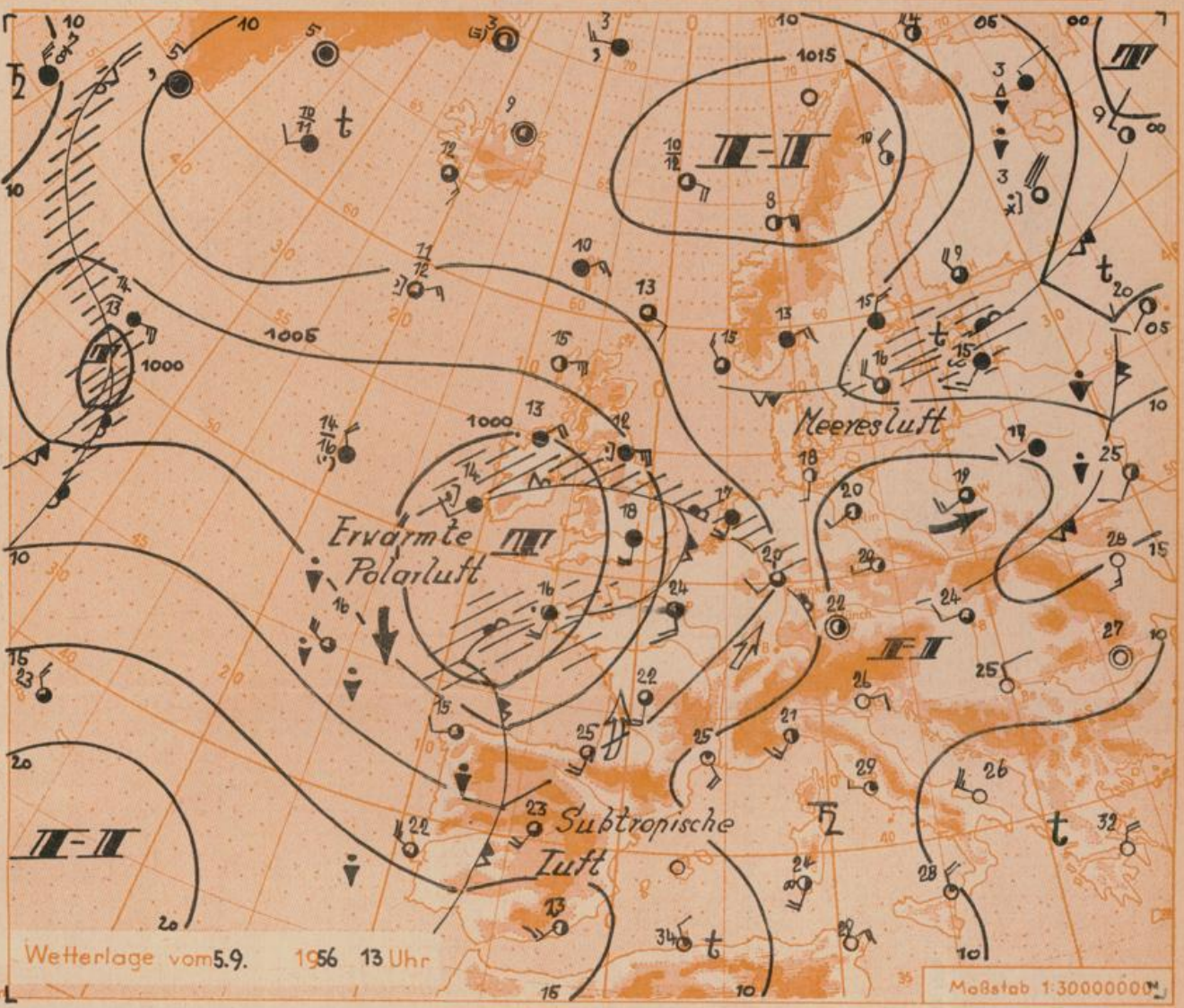
- Volkenlos
- heiter
- ☉ 1/2 bedeckt
- ☁ wolkig
- bedeckt
- ∞ Dunst
- ≡ Nebel
- ☉ Nieseln
- Regen
- ✶ Schneefall
- ▽ Schauer
- △ Graupeln
- ⚡ Hagel
- ⚡ Gewitter
- ⋮ nach
- /// Niederschlagsgebiet

11 11° Lufttemperatur
 13 13° Wassertemp.

- Windschwindigkeit
- | Beaufort | Symbol | km/h |
|----------|--------|---------|
| still | ○ | < 1 |
| 1 | ○ | 1-5 |
| 2 | ○ | 6-11 |
| 3 | ○ | 12-19 |
| 4 | ○ | 20-28 |
| 5 | ○ | 29-37 |
| 6 | ○ | 38-49 |
| 7 | ○ | 50-61 |
| 8 | ○ | 62-74 |
| 9 | ○ | 75-88 |
| 10 | ○ | 89-103 |
| 11 | ○ | 104-117 |
| 12 | ○ | 118-133 |
- 1,8 km/h ≈ 1 Knoten

- Fronten mit Erwärmung Abkühlung (Warmfront) (Kaltfront)
- ☰ nur in der Höhe
 - ☰ Okklusion
 - ☰ Konvergenzlinie
 - Warme Luftströmung
 - ← Kalte Luftströmung

Die Linien verbinden Orte mit gleichem, auf Meereshöhe umgerechneten Luftdruck in Millibar.
 1000 mb ≈ 750 mm
 1 mm Niederschlag = 1/qm



Wetterlage vom 5.9. 1956 13 Uhr

Maßstab 1:3000000

Übersicht: Ganz Bayern stand heute unter Hochdruckeinfluß, der mit der Verlagerung des höheren Drucks nach Osten allmählich wieder abgeschwächt wird. Das südwestlich von Irland gelegene Tiefdruckgebiet zieht nur langsam nach Ostnordost. Damit können die ihm zugehörigen Schlechtwettergebiete zunächst den nordwestdeutschen Raum erfassen, während vor allem Südbayern noch durch Föhneinfluß begünstigt wird. Für den weiteren Verlauf muß dann auch hier mit Übergang zu unbeständigerem Wetter gerechnet werden.

Vorhersage für Donnerstag, den 6. 9. 1956, ausgegeben am 5. 9., 16 Uhr:

Südbayern und Donaugebiet: Zunächst noch heiter und trocken, später im Südwesten auch wolkig. Alpenraum unter Föhneinfluß. Warm mit Mittagstemperaturen von 20 bis 25°. Allmählich etwas auffrischende Winde aus Süd bis Südwest.

Weitere Aussichten: Übergang zu unbeständigerem und voraussichtlich etwas kühlerem Wetter.