

Wetterkarte

des Deutschen Wetterdienstes
 Amtsblatt der Wetterämter München ~~Nürnberg~~

Postbezug monatlich 2,- DM
 Verlagsort: München. Erscheint täglich.

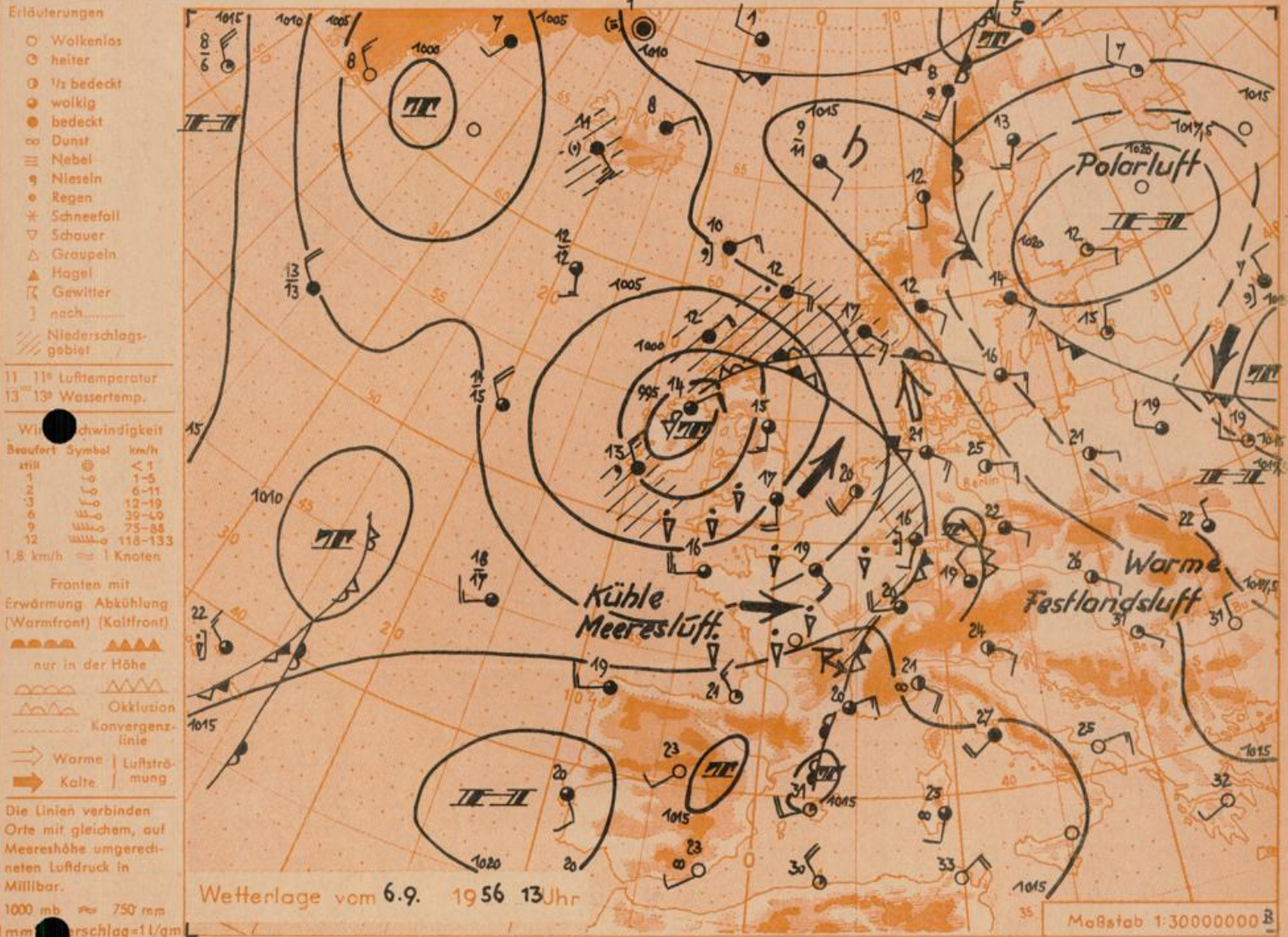
Bei unregelmäßiger Lieferung
 bitte Beschwerden immer an das
 Zustellpostamt richten

(13b) München 15, Bavariaring 10, Telefon 54961, Postscheck-Kto. München 87610
 (13a) Nürnberg, Hochhaus am Plärrer, Telefon 61200, 61206

7. Jahrgang 1956

Donnerstag, 6. September 1956

Nummer 250



Übersicht: Das Hoch, das gestern über Süddeutschland lag, hat sich unter Abschwächung ostwärts verlagert. In seinem Bereich stiegen am Mittwoch, durch Föhn einfluß verstärkt, die Temperaturen häufig bis 25° an. Die Frostgrenze war heute morgen bei 4000 m erkennbar. Das neue westliche Tief hat sich unterdessen bis zu den Britischen Inseln verlagert und hat mit seinen Ausläufern auch schon Deutschland erreicht. Eine schwache Höhenkaltfront überquerte dabei heute vormittag Südbayern. Kühlere Meeresluftmassen sind über Frankreich erkennbar. Diese werden auch Bayern beeinflussen. Im weiteren Verlauf wird mit Druckanstieg von Südwesten her der Zustrom von Meeresluft wieder vorübergehend abgeschwächt.

Vorhersage für Freitag, den 7.9.1956, ausgegeben am 6.9., 16 Uhr:


Südbayern und Donaugebiet: Zunächst stärker bewölkt, anfangs noch einzelne Niederschläge oder Schauer. Tagsüber von Westen her wieder Bewölkungsrückgang. Bei leichten bis mäßigen Winden aus Südwest bis West etwas kühler mit Mittagstemperaturen zwischen 15 und 18°.

Weitere Aussichten: Zeitweise freundlich, im ganzen jedoch unbeständig, mäßig warm.

Hz.


Dreistündige Druckänderung von 10-13 Uhr

und bisherige Zunichtung der Druckänderungsgebiete am **Donnerstag, 6. Sept. 1956**



Vorhersagekarte für morgen

Freitag, 7. Sept. 1956 7 Uhr



Beobachtungen von (□ = Bergstationen)	Seehöhe m	Mittwoch, 5.9.56 19 Uhr gestern			7 Uhr heute			Donnerstag, 6.9.56 13 Uhr heute			höchste tiefste Temperatur		tiefste Temp. im Boden 23-7 h	Sonnenschein dauer gestern in Std.	Niederschlag in mm v. 7-7 h	Schneehöhe in cm heute 7	
		Temp. °C	Wind (Bft.)	Wetter	Temp. °C	Wind (Bft.)	Wetter	Luftdruck in Stationshöhe mb	Temp. °C	Wind (Bft.)	Wetter	gestern 7-19 h					d. Nacht 19-7 h
Bad Kissingen	223	17	N 1	☉	11	N 1	☉	987	740	16	SW 1	☉	22	10	9	5.5	
Würzburg	259	21	ESE 2	☉	12	NE 1	☉	982	737	16	NNW 3	☉	23	11	9	9.6	0.0
Coburg	336	18	SHlle	☉	10	SHlle	☉	973	730	21	WSW 3	☉	22	10	8	X	
Bamberg	382	19	SE 2	☉	12	NE 2	☉	967	726	20	W 2	☉	21	12	11	X	
Nürnberg	311	19	E 1	☉	11	SHlle	☉	976	732	20	W 2	☉	23	9	8	10.3	
Ansbach	440	18	SHlle	☉	12	E 2	☉	962	721	18	N 2	☉	22	10	8	9.5	
Weißenburg	435	17	SHlle	☉	11	SHlle	☉	962	721	18	SHlle	☉	23	11	9	9.5	
Hof	566	16	SSE 1	☉	10	ESE 1	☉	947	710	20	ESE 2	☉	20	9	5	10.4	
Bayreuth	358	17	E 1	☉	9	SHlle	☉	969	728	18	SHlle	☉	22	9	8	10.6	
Weiden	396			☉	10	SHlle	☉	965	724	21	SE 2	☉		7	6	9.3	
Großer Falkenstein □	1307	12	E 2	☉	15	E 2	☉	868	651	17	S 2	☉	17	13	11	11.6	
Regensburg	334	19	ESE 2	☉	10	WSW 2	☉	972	729	19	SW 1	☉	22	9	8	8.5	
Passau	409	18	NE 1	☉	10	NNE 1	☉	964	723	20	S 1	☉	22	9	7	10.2	
Kempten	705	19	NE 1	☉	14	SW 1	☉	933	700	20	N 2	☉	23	10	8	11.0	
Augsburg	480	21	ENE 2	☉	11	SSW 1	☉	954	716	19	WNW 2	☉	24	10	10	11.6	
München	522	21	ENE 2	☉	14	SW 1	☉	950	713	19	NW 3	☉	23	12	10	12.1	
Mühldorf	400	18	E 2	☉	10	SHlle	☉	966	724	19	W 4	☉	23	9	7	9.6	
Oberstdorf	811	17	SSE 2	☉	13	S 1	☉	920	690	21	N 2	☉	24	8	6	10.6	
Garmisch-Partenk.	704	18	E 1	☉	12	SE 1	☉	931	699	21	N 2	☉	23	12	9	10.8	
Bad Tölz	654	19	E 1	☉	17	SW 1	☉	937	703	20	NW 2	☉	23	11	7	11.8	
Berchtesgaden	542	15	SHlle	☉	8	SHlle	☉	948	711	20	NW 1	☉	24	8	7	9.6	
Hohenpeißenberg □	977	16	E 4	☉	14	W 5	☉	902	677	18	NW 3	☉	19	13	11	11.6	
Wendelstein □	1730	14	NE 3	☉	11	W 4	☉	826	620	12	S 1	☉	15	10	10	11.1	
Zugspitze □	2962	6	SE 4	☉	4	S 3	☉	711	532	4	SSE 3	☉	8	4	X	11.6	Hecken
Ulm	480	20	E 2	☉	13	SW 1	☉	X	X	20	W 2	☉	23	11	9	9.9	
Hamburg	11	17	S 2	☉	13	ESE 2	☉	X	X	21	SE 3	☉	20	13	11	6.5	
Berlin	48	17	SSE 1	☉	13	SE 2	☉	X	X	25	E 3	☉	21	12	10	9.0	

Beobachtungen vom 6.9.56 7h	Erdbodentemperaturen heute früh in einer Tiefe von				Luftdruck reduziert auf NN	München Messungen in der freien Atmosphäre 6.9.56 3 Uhr															
	10cm	20cm	50cm	100cm		Höhe in km über NN	0.5	0.8	1.0	1.5	1.6	2.0	3.0	5.0	7.5	10.0	12.0	14.3	16.0	18.1	
München-Riem	14.1	15.4	15.7	15.5	1013.3 mb	SHlle	S	S	S	SSW	SSW	SW	SW	SSW	SW	SW	SW	SW	SW	SW	
Nürnberg	14.4	15.6	16.4	15.8	1013.5 mb	SHlle	9	17	19	17	17	15	7	-7	-25	-45	-63	-57	-59	-56	
Temperaturtagesmittel vom 5.9.56						Auf- und Untergänge om 7.9.56		Sonne 539 1844		Mond 904 1938											
München-Riem	15.4	normal 14.2			München		529 1848		Mond 909 1936												
Nürnberg	15.6	15.0			Mondphase: 3 Tage nach Neumond																

Nachdruck und öffentlicher Aushang
ohne Genehmigung nicht gestattet