

Wetterkarte

des Deutschen Wetterdienstes
 Amtsblatt der Wetterämter München u. Nürnberg

Postbezug monatlich 2,- DM
 Verlagsort: München. Erscheint täglich.

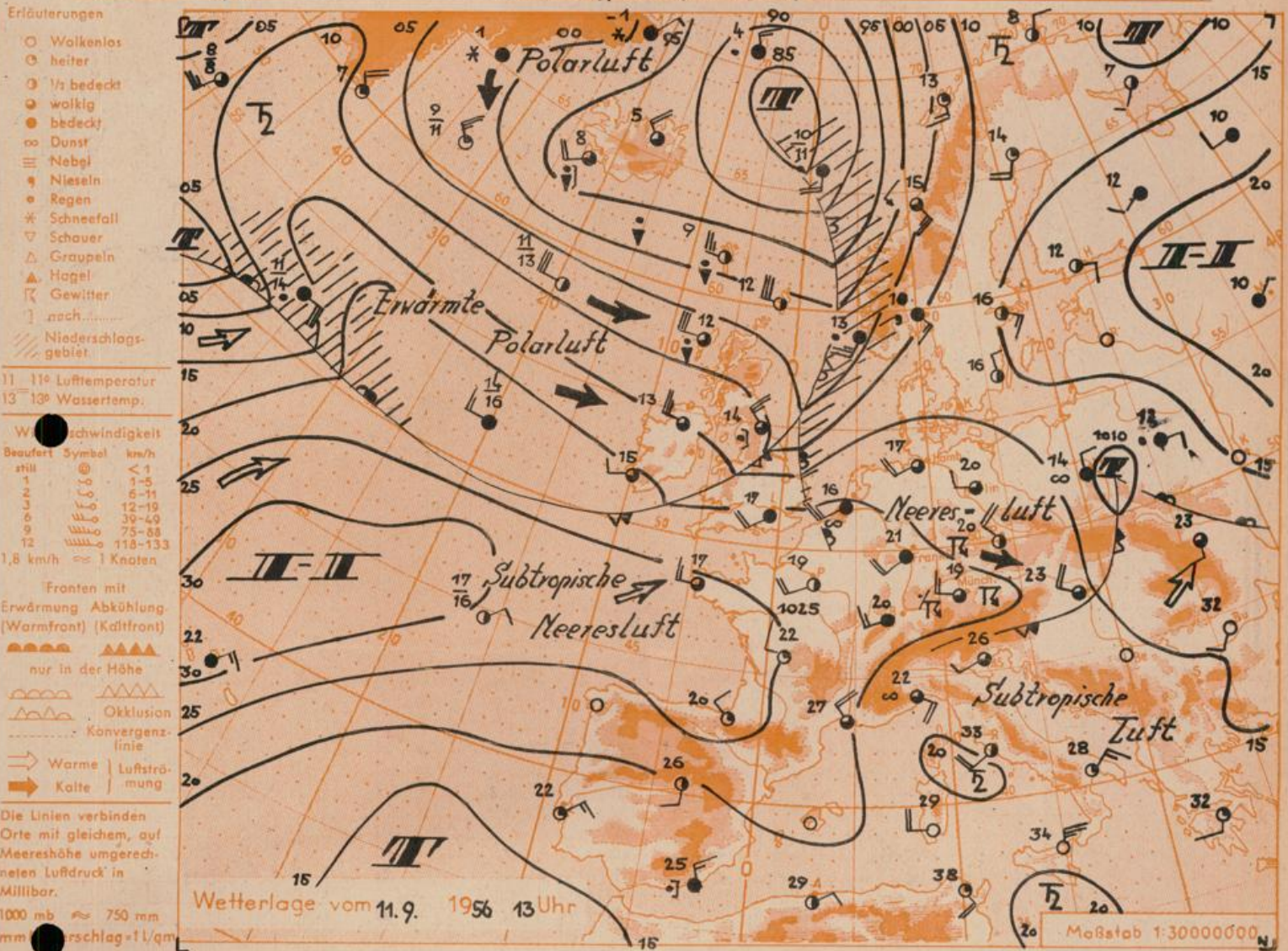
Bei unregelmäßiger Lieferung
 bitte Beschwerden immer an das
 Zustellpostamt richten

(13b) München 15, Bavariaring 10, Telefon 54961, Postscheck-Kto. München 87610
 (13a) Nürnberg, Hochhaus am Plärrer, Telefon 61200, 61206

7. Jahrgang 1956

Dienstag, 11. September 1956

Nummer 255



Übersicht: Das in den letzten Tagen westlich der Biskaya liegende Tiefdruckgebiet hat sich, wie erwartet, weiter südwärts verlagert und ist heute südwestlich von Portugal zu erkennen. Von ihm löste sich noch eine Randstörung ab, die Bayern am Montag abend und nacht mit einzelnen Regenfällen und Gewittern überquerte und nun über Polen ostwärts abzieht. In der feuchten Meeresluft, die hinter der Störung einströmt, kam es auch heute noch vielfach zu Schauern und Gewittern.

Nunmehr breitet sich eine Zone hohen Luftdruckes vom Atlantik über Frankreich hinweg ostwärts aus, sie wird zunächst auch für Südbayern wetterbestimmend werden. Von der Dänemarkstraße hat sich ein kräftiges Tief zum Nordmeer verlagert, mit seinen Randstörungen kann es später weiter südwärts ausgreifen, so dass eine störungsfreie Hochdruckwetterlage von längerem Bestand noch nicht erwartet werden kann.

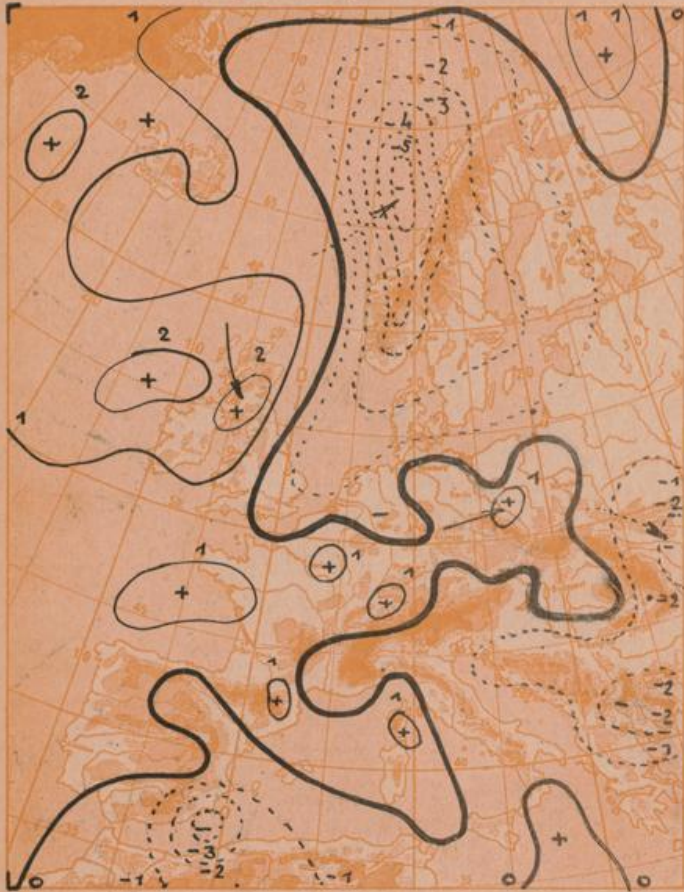
Vorhersage für Mittwoch, den 12. 9. 1956, ausgegeben am 11. 9. 56, 16 Uhr:

Südbayern und Donaugebiet: Vielfach heiter, trocken, sommerlich warm. Leichter bis mäßiger Westwind.

Weitere Aussichten: Nicht beständig.

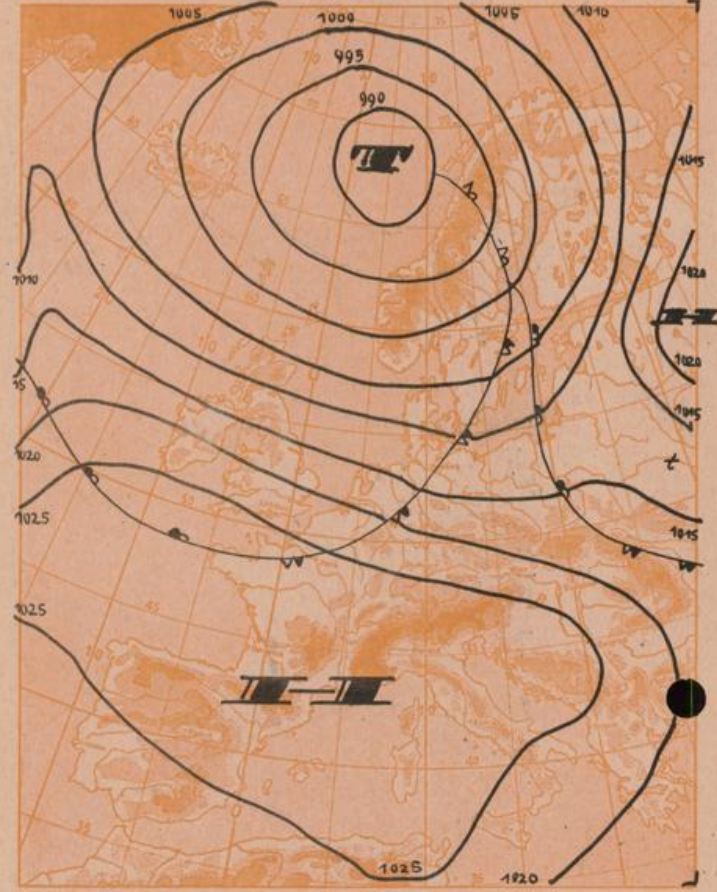
Pi.

Dreistündige Druckänderung von 10-13 Uhr
und bisherige Zueichtung der Druckänderungsgebiete
am **Dienstag, 11. September 56**



Vorhersagekarte für morgen

Mittwoch, 12. September 56 7 Uhr



Beobachtungen von (□ = Bergstationen)	See- höhe m	Montag, 10.9.56 19 Uhr gestern			7 Uhr heute			Dienstag, 11.9.56 7 Uhr heute			Luftdruck in Stationshöhe mb mm		Temperatur gestern; d. Nacht 7-19 h; 19-7 h		Tiefste Temp. a. Boden 21-7 h	Sonnenschein gestern % Sta.	Niederschlag in mm 7-7 h	Schneehöhe in cm heute
		Temp. °C	Wind (Bft.)	Wetter	Temp. °C	Wind (Bft.)	Wetter	Temp. °C	Wind (Bft.)	Wetter	gestern	heute						
Bad Kissingen	223	17	SHlle	☉	14	SE 1	☉	994	745	21	W 2	☉	19	13	13	0.7	3	.
Würzburg	259	17	NNW 1	☉	13	NW 1	☉	990	742	19	W 1	☉	21	13	12	2.8	7	.
Coburg	336	17	SHlle	☉	14	SHlle	☉	980	735	20	NW 2	☉	20	12	10	X	2	.
Bamberg	382	17	NW 2	☉	14	W 1	☉	975	731	19	W 2	☉	21	14	13	X	3	.
Nürnberg	311	19	SHlle	☉	14	SHlle	☉	984	734	20	NW 3	☉	23	13	12	6.7	8	.
Ansbach	440	18	NW 2	☉	15	WNW 2	☉	968	727	18	WNW 3	☉	22	15	12	6.0	8	.
Weißenburg	435	20	SHlle	☉	16	W 1	☉	970	727	20	SW 3	☉	24	15	12	6.6	2	.
Hof	566	16	SW 2	☉	13	SW 3	☉	953	715	18	SW 3	☉	19	12	10	3.7	1	.
Bayreuth	358	17	SHlle	☉	14	SHlle	☉	978	733	20	W 1	☉	21	13	12	5.0	3	.
Weiden	396				14	SHlle	☉	973	730	19	W 4	☉		13	12	5.6	7	.
Großer Falkenstein □	1307	14	SSW 3	☉	11	W 4	☉	874	655	12	W 4	☉	20	11	11	6.9	1	.
Regensburg	334	20	S 1	☉	15	SHlle	☉	981	736	21	WNW 5	☉	23	15	14	4.6	0.3	.
Passau	409	21	W 2	☉	15	SHlle	☉	972	729	19	W 1	☉	25	14	13	4.6	7	.
Kempten	705	18	SHlle	☉	15	W 3	☉	942	706	18	W 3	☉	24	14	12	6.4	4	.
Augsburg	480	19	W 3	☉	15	W 3	☉	963	723	19	W 3	☉	22	14	13	3.3	6	.
München	522	21	SW 2	☉	15	W 2	☉	959	719	19	WNW 3	☉	25	14	13	5.4	0.2	.
Mühlhof	400	20	NNE 2	☉	15	SW 1	☉	974	731	21	W 2	☉	26	13	11	5.8	2	.
Obersdorf	811	17	S 1	☉	13	S 1	☉	930	697	19	WNW 1	☉	23	13	12	6.8	16	.
Garmisch-Partenkirchen	704	18	N 3	☉	14	SE 1	☉	940	705	21	N 1	☉	26	14	12	6.4	15	.
Bad Tölz	654	21	SHlle	☉	15	SSE 1	☉	946	709	20	W 2	☉	25	14	12	8.0	11	.
Berchtesgaden	542	20	SHlle	☉	14	SHlle	☉	957	718	20	SHlle	☉	27	14	13	7.2	7	.
Hohenpeißenberg □	977	18	N 3	☉	14	WNW 5	☉	911	683	18	WNW 5	☉	23	12	11	5.9	1	.
Wendelstein □	1730	13	W 3	☉	10	W 3	☉	834	625	12	SW 3	☉	19	8	8	5.2	11	.
Zugspitze □	2962	5	SSE 4	☉	1	WNW 6	☉	717	538	1	W 5	☉	8	1	X	7.6	7	Flecken
Ulm	480	18	N 1	☉	14	NW 1	☉	X	X	20	SSW 2	☉	22	14	12	3.7	6	.
Hamburg	11	17	NE 2	☉	13	W 2	☉	X	X	17	W 4	☉	21	12	10	5.6	0.0	.
Berlin	48	18	E 2	☉	14	W 1	☉	X	X	20	WNW 2	☉	22	13	12	1.9	0.0	.

Beobachtungen vom 11.9.56 7h	Erdbodentemperaturen heute früh in einer Tiefe von 10cm 20cm 50cm 100cm.				Luftdruck reduziert auf NN	München Messungen in der freien Atmosphäre 11.9.56 3 Uhr											
	0.5	0.8	1.0	1.3		2.0	3.0	5.0	7.5	10.0	10.9	17.5					
München-Riem	15.6	16.3	16.43	15.5	1020.5 mb	Wind-Richtung	SSW	NW	W	W	W	W	W	W	W	.	
Nürnberg	15.5	16.3	16.8	16.0	1019.0 mb	Temp. in °C	14	15	14	14	9	2	-9	-26	-47	-54	-61
Temperaturtagessmittel vom 10.9.56					Auf- und Untergänge					Nachdruck und öffentlicher Aushang ohne Genehmigung nicht gestattet							
München-Riem	Wert	normal	am 12.9.56		München		Sonne	546	1833	Mond	1416	2306					
Nürnberg	16.7	14.3	Mondphase: Erstes Viertel		Nürnberg		547	1837	1423	2303							