

Wetterkarte

des Deutschen Wetterdienstes
 Amtsblatt der Wetterämter München u. Nürnberg

Postbezug monatlich 2,- DM
 Verlagsort: München. Erscheint täglich.

Bei unregelmäßiger Lieferung
 bitte Beschwerden immer an das
 Zustellpostamt richten

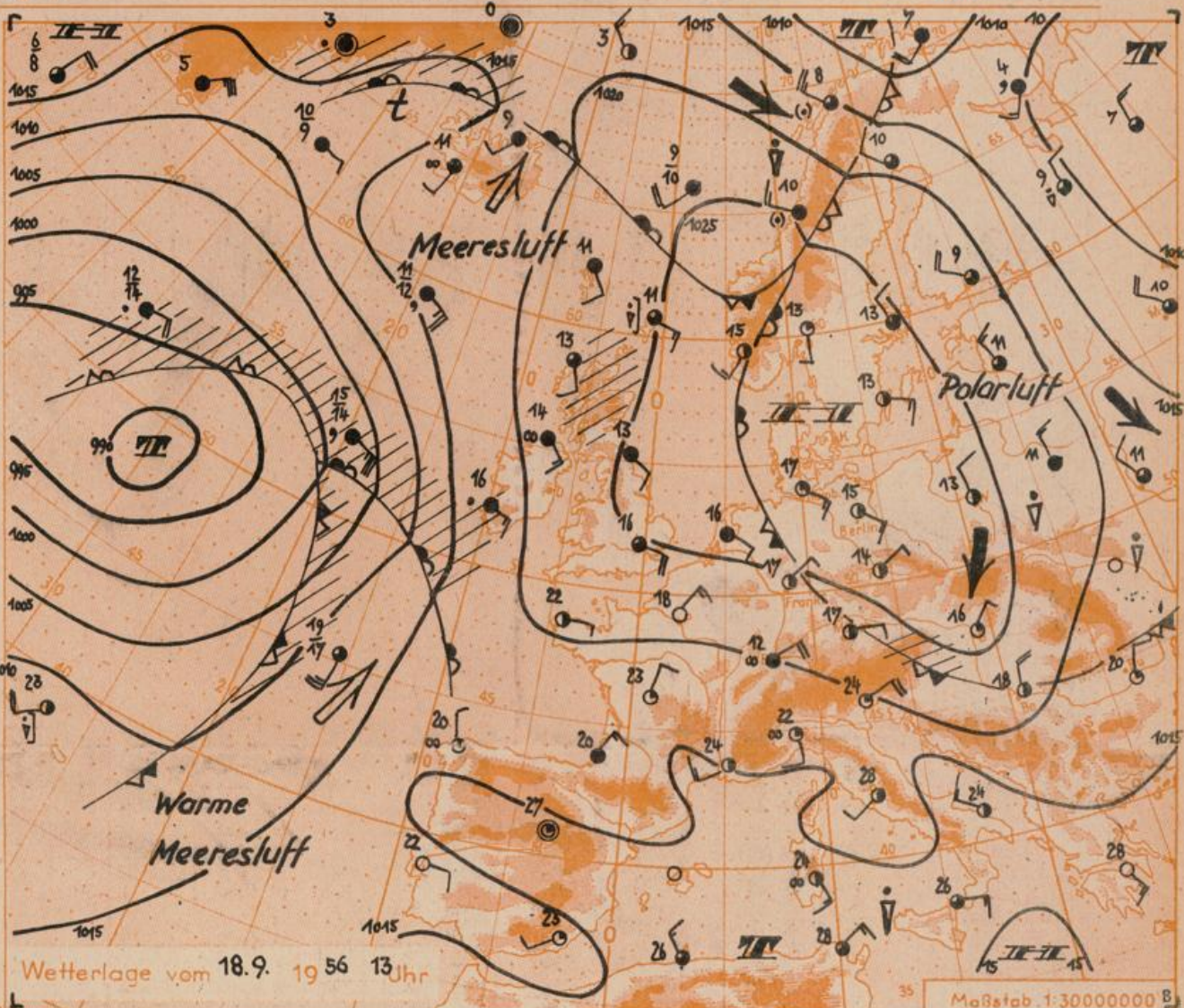
(13b) München 15, Bavariaring 10, Telefon 54961, Postscheck-Kto. München 87610
 (13a) Nürnberg, Hadhaus am Plärrer, Telefon 61200; 61208

7. Jahrgang 1956

Dienstag, 18. September 1956

Nummer 262

- Erläuterungen
- Wolkenlos
 - heiter
 - 1/2 bedeckt
 - wolkig
 - bedeckt
 - Dunst
 - Nebel
 - Niesel
 - Regen
 - Schneefall
 - Schauer
 - Graupeln
 - Hagel
 - Gewitter
 - nach.....
 - /// Niederschlagsgebiet
- 11 11° Lufttemperatur
 13 13° Wassertemp.
- Windrichtung
 Beaufort Symbol km/h
- | | | |
|----|-------|---------|
| 0 | still | < 1 |
| 1 | 1 | 1-5 |
| 2 | 2 | 6-11 |
| 3 | 3 | 12-19 |
| 4 | 4 | 20-29 |
| 5 | 5 | 30-39 |
| 6 | 6 | 40-49 |
| 7 | 7 | 50-59 |
| 8 | 8 | 60-69 |
| 9 | 9 | 70-79 |
| 10 | 10 | 80-89 |
| 11 | 11 | 90-99 |
| 12 | 12 | 100-109 |
| 13 | 13 | 110-119 |
| 14 | 14 | 120-129 |
| 15 | 15 | 130-139 |
- 1,8 km/h ≈ 1 Knoten
- Fronten mit
 Erwärmung Abkühlung
 (Warmfront) (Kaltfront)
- nur in der Höhe
- Okklusion
- Konvergenzlinie
- Warme Luftströmung
 Kalte Luftströmung
- Die Linien verbinden
 Orte mit gleichem, auf
 Meereshöhe umgerechneten
 Luftdruck in Millibar.
- 1000 mb ≈ 750 mm
 1 mm Niederschlag ≈ 1 l/qm



Wetterlage vom 18.9. 1956 13 Uhr

Maßstab 1:30000000

Übersicht: Am Rande des gestern über Schottland gelegenen Hochs ist mit nördlicher Strömung etwas kältere Luft von Skandinavien her nach Süden und Südosten vorgestoßen. Daher lagen auch in Bayern die Mittagstemperaturen heute vielfach niedriger als gestern. Die einströmende Kaltluft machte sich besonders in den Vormittagsstunden und in Alpennähe durch stärkere Bewölkung bemerkbar. Zu Niederschlägen ist es aber nicht gekommen. Der Hauptstoß der kalten Luft ist übrigens weiter ostwärts erfolgt. Die Schneekoppe (Riesengebirge), die fast um 200 m niedriger ist als der Wendelstein, war heute morgen mit -2° wesentlich kälter als letzterer, der 6° Wärme verzeichnete. Wenn es trotz der starken Temperaturunterschiede zu keiner Wetterwirksamkeit kam, so lag das an dem Hochdruckeinfluß, der sich durch starken Luftdruckanstieg über Mitteleuropa wieder verstärkt hat. Dabei verlagerte sich das schottische Hoch südostwärts auf das Festland und wird zunächst unser Wetter bestimmen.

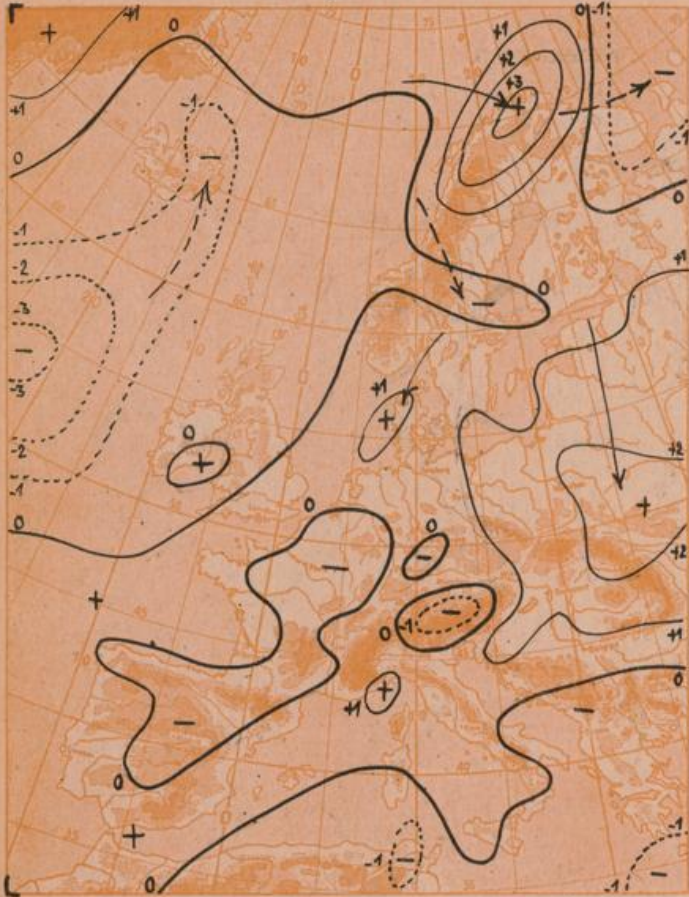
Vorhersage für Mittwoch, den 19.9.1956, ausgegeben am 18.9., 16 Uhr:

Südbayern und Donaugebiet: Heiter und trocken. In den Morgenstunden örtlich Nebel. Mittagstemperaturen 15 bis 20°. Nachts stellenweise Frostgefahr in Bodennähe. Schwache bis mäßige Ostwinde.

Weitere Aussichten: Trocken und meist heiter, Tagestemperaturen etwas ansteigend.

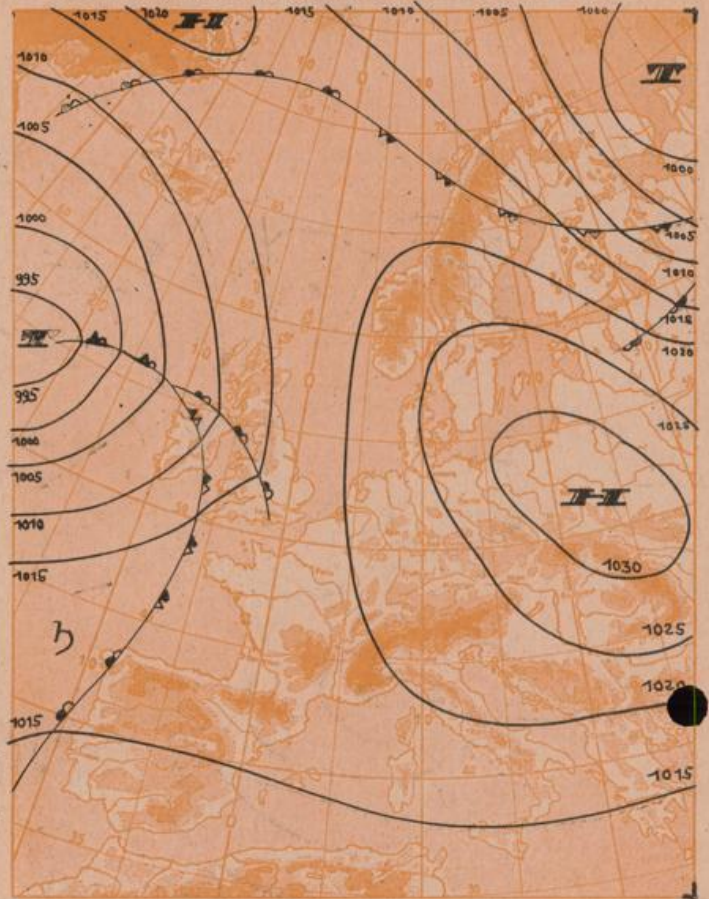
Hz..

Dreistündige Druckänderung von 10-13 Uhr
und bisherige Zuordnung der Druckänderungsgebiete
am **Dienstag, 18. September 1956**



Vorhersagekarte für morgen

Mittwoch, 19. September 1956 7 Uhr



Beobachtungen von (□ = Bergstationen)	See- höhe m	Montag, 17. 9. 56 19 Uhr gestern			7 Uhr heute			Dienstag, 18. 9. 56 19 Uhr heute			Luftdruck in Stationshöhe mb		höchste Mittlere Temperatur		letzte Temp. d. Boden 21-7 h		Sonnenschein dauer gültig in Std.		Niederschlag in mm v. 7-7 h		Schneehöhe in cm heute 7	
		Temp. °C	Wind (Bft.)	Wetter	Temp. °C	Wind (Bft.)	Wetter	Temp. °C	Wind (Bft.)	Wetter	gestern d. Nacht 7-19 h	19-7 h	gestern d. Nacht 7-19 h	19-7 h	in Std.	v. 7-7 h	in mm	in cm				
Bad Kissingen	223	13	N 1	●	10	Stille	●	998	748	17	ESE 2	●	15	10	10	1.4	.	.				
Würzburg	259	12	NNW 2	●	10	NNW 1	●	993	745	18	E 3	●	15	10	9	6.0	.	.				
Coburg	336	11	W 2	●	9	Stille	●	985	739	15	ENE 2	●	14	9	7	×	.	.				
Bamberg	382	11	N 2	●	10	Stille	●	978	734	19	E 1	●	15	9	8	×	.	.				
Nürnberg	311	11	N 2	●	9	Stille	●	987	740	16	NE 3	●	14	7	6	5.0	.	.				
Ansbach	440	12	Stille	●	9	Stille	●	972	729	15	ENE 2	●	15	7	3	6.9	.	.				
Weißenburg	435	11	N 1	●	6	Stille	●	972	729	17	E 3	●	17	4	3	7.4	0.0	.				
Hof	566	10	W 3	●	9	NNW 1	●	958	718	13	N 3	●	11	9	9	0.3	3	.				
Bayreuth	358	12	WNW 1	●	9	Stille	●	983	737	15	N 2	●	14	9	8	3.0	.	.				
Weiden	396	9	Stille	●	9	Stille	●	976	733	16	SE 2	●	14	7	7	9.3	.	.				
Großer Falkenstein □	1307	5	NW 5	●	5	MNE 3	≡	876	687	9	E 1	●	12	4	4	9.4	.	.				
Regensburg	334	12	NNW 3	●	10	NE 2	●	983	737	16	ENE 3	●	18	7	6	9.9	.	.				
Passau	409	14	WNW 1	●	9	Stille	●	976	732	14	E 2	●	18	9	7	8.2	.	.				
Kempten	705	14	Stille	●	8	Stille	●	940	705	13	E 2	●	19	8	6	4.8	.	.				
Augsburg	480	14	NW 1	●	6	Stille	●	964	723	16	ENE 3	●	18	4	4	4.9	.	.				
München	522	16	Stille	●	9	Stille	●	960	720	17	E 3	●	17	7	7	7.3	.	.				
Mühlhof	400	14	NNW 1	●	8	SSW 1	●			17	E 3	●	18	6	4	8.6	.	.				
Oberstdorf	811	16	N 1	●	9	Stille	●	927	696	13	N 2	●	21	8	7	7.6	.	.				
Garmisch-Partenkirchen	704	15	N 3	●	9	S 1	●	940	705	13	N 2	●	20	8	6	5.6	0.5	.				
Bad Tölz	654	15	NW 1	●	8	SE 1	●	946	709	16	E 2	●	19	7	4	2.8	.	.				
Berchtesgaden	542	14	Stille	●	9	Stille	●	958	718	16	N 3	●	19	8	7	5.0	0.0	.				
Hohenpeißenberg □	977	10	NNE 3	●	6	E 3	●	909	684	11	ENE 3	●	5	5	5	3.0	.	.				
Wendelstein □	1730	7	WNW 4	●	6	WNW 2	●	832	624	6	NE 2	●	9	5	1	0.9	.	.				
Zugspitze □	2962	1	W 3	●	-0	WNW 3	●	715	536	4	NNE 1	●	3	-0	×	2.0	.	.				
Ulm	480	14	NE 2	●	7	NE 1	●	×	×	15	E 3	●	19	5	3	10.0	.	.				
Hamburg	11	16	WNW 2	●	6	Stille	●	×	×	14	ESE 3	●	16	5	2	0.1	2	.				
Berlin	48	11	WNW 2	●	6	N 1	●	×	×	15	SE 2	●	13	6	5	.	4	.				

Beobachtungen vom 18. 9. 56 7h.	Erdbodentemperaturen heute früh in einer Tiefe von .10cm .20cm .50cm .100cm.				Luftdruck reduziert auf NN	München Messungen in der freien Atmosphäre 18. 9. 1956 3 Uhr															
	41.9	43.8	44.9	44.9		1023.7	Höhe in km über NN	0.5	0.7	1.0	1.5	2.0	2.7	2.8	3.0	5.0	7.5	10.0	12.2	13.8	15.0
München-Riem	41.9	43.8	44.9	44.9	1023.7	Heute	Stille	E	NNE	NNE	N	NNW	NNW	NNW	NNW	NNW	NW	NW	NW	NNW	-
Nürnberg	42.0	43.2	44.9	45.1	1023.3	Heute	4	10	7	7	5	2	4	2	-8	-29	-48	-62	-52	-56	-
Temperaturtagesmittel vom 17. 9. 56					gestern Temp. in °C																
					13 14 12 9 7 3 2 1 -9 -26 -46 -59 -58 -60																
München-Riem		Wert	normal	Auf- und Untergänge		München		Nürnberg		Sonne		Mond		Nachdruck und öffentlicher Aushang ohne Genehmigung nicht gestattet							
		11.2	12.7	am 19. 9. 56		5 ⁵⁶ 18 ¹⁹		5 ⁵⁷ 19 ²²		17 ³⁹ 6 ²¹ (20)		17 ⁴⁰ 6 ²⁴ (20)									
Nürnberg		8.0	13.0	Mondphase: 1Tag vor Vollmond																	