

# Wetterkarte

des Deutschen Wetterdienstes  
 Amtsblatt der Wetterämter München ~~Nürnberg~~

Postbezug monatlich 2,- DM  
 Verlagsort: München. Erscheint täglich.

Bei unregelmäßiger Lieferung  
 bitte Beschwerden immer an das  
 Zustellpostamt richten

(13b) München 15, Bavariaring 10, Telefon 54961, Postscheck-Kto. München 87610  
 (13a) Nürnberg, Hochhaus am Plarrer, Telefon 61200, 61206

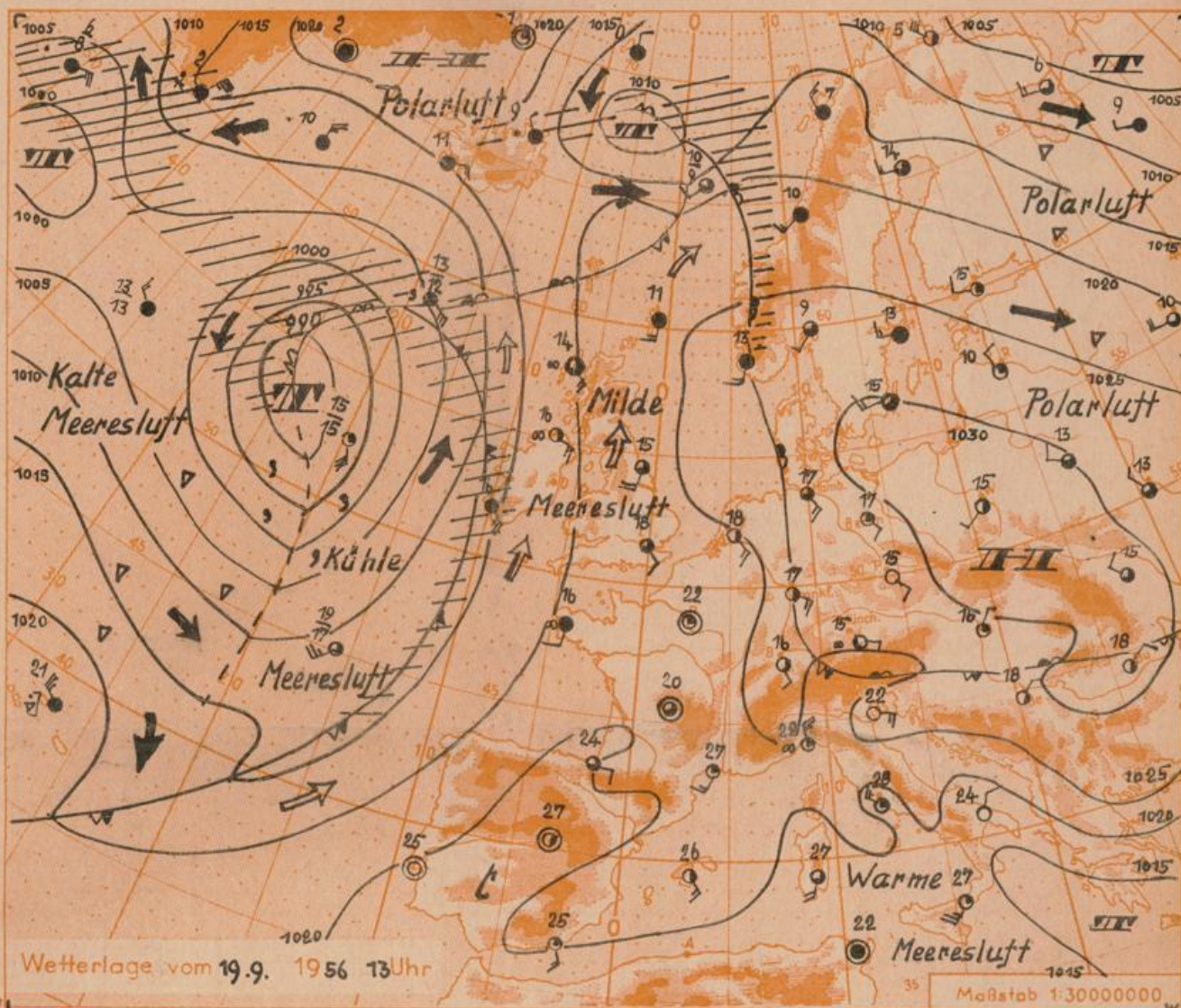
7. Jahrgang 1956

Mittwoch, 19. September 1956

Nummer 263

Erläuterungen

- Wolkenlos
  - heiter
  - 1/2 bedeckt
  - wolkig
  - bedeckt
  - ∞ Dunst
  - ≡ Nebel
  - Niesel
  - \* Regen
  - \* Schneefall
  - ▽ Schauer
  - △ Graupeln
  - ▲ Hagel
  - ⚡ Gewitter
  - ] nach
  - /// Niederschlagsgebiet
- 11 11° Lufttemperatur  
 13 13° Wassertemp.
- Windschwindigkeit  
 Bezeichnung Symbol km/h
- |       |   |         |
|-------|---|---------|
| still | ○ | < 1     |
| 1     | ○ | 1-5     |
| 2     | ○ | 6-11    |
| 3     | ○ | 12-19   |
| 4     | ○ | 20-29   |
| 5     | ○ | 30-39   |
| 6     | ○ | 40-49   |
| 7     | ○ | 50-59   |
| 8     | ○ | 60-69   |
| 9     | ○ | 70-79   |
| 10    | ○ | 80-89   |
| 11    | ○ | 90-99   |
| 12    | ○ | 100-109 |
- 1,8 km/h ≈ 1 Knoten
- Fronten mit  
 Erwärmung Abkühlung  
 (Warmfront) (Kaltfront)
- nur in der Höhe
- Okklusion  
 Konvergenzlinie
- Warme Luftströmung  
 Kalte Luftströmung
- Die Linien verbinden  
 Orte mit gleichem, auf  
 Meereshöhe umgerechneten  
 Luftdruck in Millibar.
- 1000 mb über 750 mm  
 1 mm Niederschlag = 1 l/qm



**Übersicht:** Das von Schottland gekommene und am Dienstag nördlich von uns gelegene neue Hochdruckgebiet hat sich unter Verstärkung mit seinem Kern nach Polen verlagert. Sein Einfluß überdeckt noch weite Teile Mittel- und Westeuropas, wobei hier der Zustrom kühler Luft aus Nordosten bereits beendet wurde und die Tagestemperaturen wieder über 20° zu steigen beginnen.

Das Hochdruckgebiet wird seine Südost-Bewegung beibehalten. Der bei uns erkennbare Luftdruckfall wird aber keine schnelle Änderung einleiten, zumal das über dem Ostatlantik erschienene Tief zunächst langsam nach Nordosten wandern dürfte.

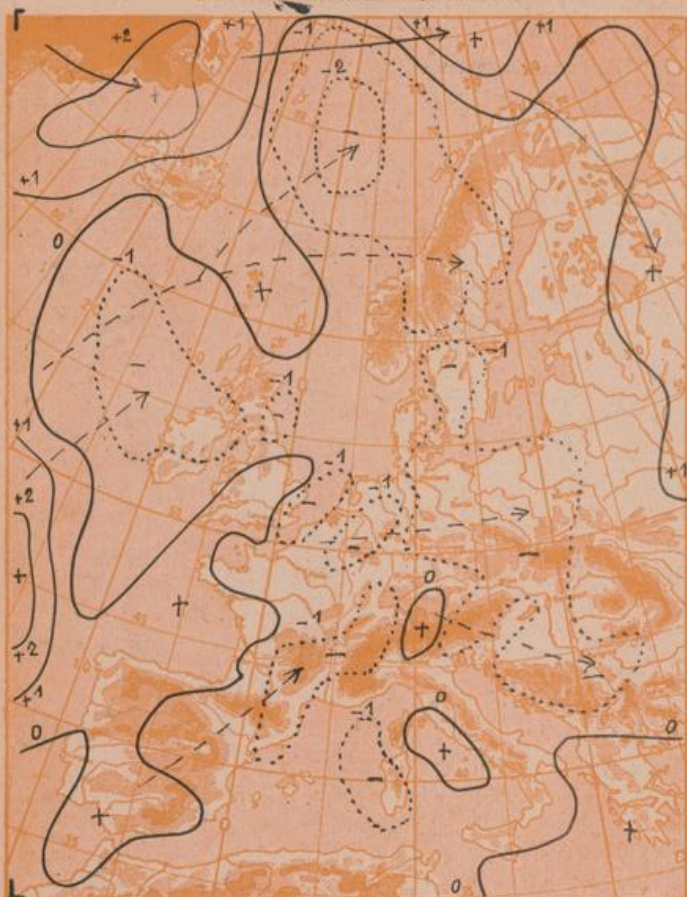
**Vorhersage für Donnerstag, den 20.9.1956, ausgegeben am 19.9., 16 Uhr:**

**Südbayern und Donaugebiet:** Fröhlich morgens örtlich Nebel oder Hochnebel, sonst sonnig und trocken. Bei Winden aus Ost bis Süd zunehmend wärmer mit Höchsttemperaturen bis über 20°.

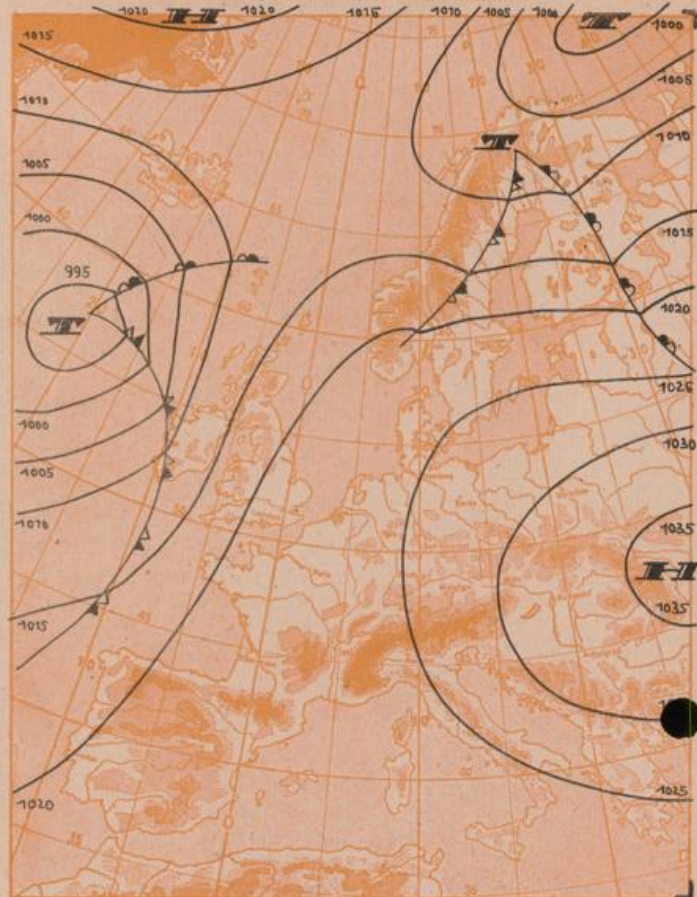
**Weitere Aussichten:** Zunächst noch Hochdruckeinfluß.

Schn.

**Dreistündige Druckänderung von 10-13 Uhr**  
und bisherigen Zugrichtungen der Druckänderungsgebiete  
am **Mittwoch, 19. September 56**



**Vorhersagekarte für morgen**  
**Donnerstag, 20. September 1956 7 Uhr**



Beobachtungen von (□ = Bergstationen)	Sea- höhe m	Dienstag, 18.9.56 19 Uhr gestern			7 Uhr heute			13 Uhr heute			höchste tiefste Temperatur		Sonnenschein dauer gestern in Std.	Niederschlag in mm 7 - 7 h	Schneehöhe in cm heute 7		
		Temp. °C	Wind (Bft.)	Wetter	Temp. °C	Wind (Bft.)	Wetter	Temp. °C	Wind (Bft.)	Wetter	gestern d. Nacht 7 - 19 h	heute 21 - 7 h					
Bod. Kissingen	223	13	NE 1	○	4	NNE 1	○	999	750	20	ENE 1	○	18	4	2	5.9	
Würzburg	259	14	E 4	○	6	E 1	○	995	746	17	SE 3	○	18	5	2	7.0	
Coburg	336	13	NE 1	○	5	NE 1	○	986	740	17	SE 2	○	18	5	1	X	
Bamberg	382	13	NE 2	○	6	NE 3	○	980	735	16	SSE 3	○	18	6	5	X	
Nürnberg	311	14	ENE 2	○	5	E 2	○	988	741	16	ESE 4	○	18	4	3	10.2	
Ansbach	440	13	Stille	○	4	Stille	○	974	730	15	ESE 3	○	17	3	0	4.6	
Weißenburg	435	13	E 3	○	3	Stille	●	974	730	17	E 2	○	19	3	1	5.9	
Hof	566	9	N 2	○	2	ENE 1	○	960	720	14	ESE 3	○	14	1	-4	7.9	1
Bayreuth	358	13	ENE 1	○	2	Stille	○	984	738	17	ESE 3	○	17	2	1	3.3	0.3
Weiden	398				1	ESE 2	○	939	734	16	SSE 4	○		1	-1	4.1	
Großer Falkenstein □	1307	5	E 3	○	3	NE 4	○	878	658	14	SE 1	○	10	2	1	7.4	
Regensburg	334	13	ENE 2	○	4	Stille	○	985	739	16	SE 3	○	17	2	1	5.8	
Passau	409	13	ENE 2	○	7	NE 1	○	977	733	17	E 2	○	17	6	3	6.4	
Kempten	705	13	E 2	○	3	E 1	∞	943	707	13	NE 1	○	17	3	2	7.6	
Augsburg	480	14	ENE 2	○	4	NNE 1	○	966	725	15	NE 1	○	18	4	2	7.9	
München	522	14	NE 2	○	6	E 1	∞	962	721	15	E 1	○	17	6	4	8.6	
Mühlhof	400	13	E 3	○	6	E 3	○	978	734	15	E 3	○	17	6	4	6.6	
Oberstdorf	811	14	S 1	∞	9	Stille	∞	930	698	15	N 1	∞	14	9	9	0.2	
Garmisch-Partenk.	704	14	N 1	●	7	Stille	≡	942	706	14	N 2	○	17	6	5	4.0	
Bod. Tölz	654	14	E 1	○	6	SE 1	≡	948	711	16	W 2	○	17	5	1	7.0	
Berchtesgaden	542	13	Stille	○	5	Stille	≡	959	719	18	N 2	○	18	4	4	3.5	
Hohenpeißenberg □	977	10	ENE 4	○	7	SW 2	≡	912	684	12	N 1	∞	13	5	3	7.1	
Wendelstein □	1730	5	ENE 2	≡	9	WSW 3	○	834	626	14	NNE 2	○	10	4	3	6.6	
Zugspitze □	2962	4	WNW 2	○	6	NW 3	○	719	539	7	WSW 1	○	7	4	X	11.7	Flecken
Ulm	480	14	E 2	○	6	E 2	○	X	X	13	SSW 2	○	17	6	3	9.5	
Hamburg	11	14	ESE 2	○	6	ESE 2	∞	X	X	16	SE 3	○	17	6	4	10.6	
Berlin	48	10	ESE 1	○	6	ESE 2	○	X	X	17	SE 1	○	16	5	3	9.5	

Beobachtungen vom 19.9.56 7h	Erdbodentemperaturen heute früh in einer Tiefe von 10cm 20cm 50cm 100cm.				Luftdruck reduziert auf NN	München Messungen in der freien Atmosphäre 19.9.56 3 Uhr													
	Höhe in km über NN	0.5	1.0	1.6		2.0	3.0	5.0	7.5	10.0	10.3	10.7	12.6	15.0	18.0				
München-Riem	40.9	43.2	44.5	44.7	1027.1 mb	Wind-Richtung	ENE	E	ESE	ESE	NE	N	N	NNW	NNW	NW	-	-	
Nürnberg	40.3	42.9	45.2	45.1	1027.9 mb	Wind km/h	5	8	6	10	7	7	25	35	35	45	-	-	
						Temp. in °C	5	8	6	10	7	-7	-25	-47	-80	-60	-65	-60	-59
						gestern Temp. in °C	4	7	6	5	2	-8	-29	-48	-51	-54	-61	-56	-
Temperaturtagesmittel vom 18.9.56		Wert		normal	Auf- und Untergänge		München		Nürnberg		Sonne		Mond		Nachdruck und öffentlicher Aushang ohne Genehmigung nicht gestattet				
München-Riem	10.7	12.6	am 20.9.56		München		5:57	18:17	18:02	7:27(21.)	München		18:02	7:32(21.)					
Nürnberg	12.2	13.3	Mondphase: Vollmond		Nürnberg		5:59	18:20	18:02	7:32(21.)									