

Wetterkarte

des Deutschen Wetterdienstes
 Amtsblatt der Wetterämter München u. Nürnberg

Postbezug monatlich 2,- DM
 Verlagsort: München. Erscheint täglich.

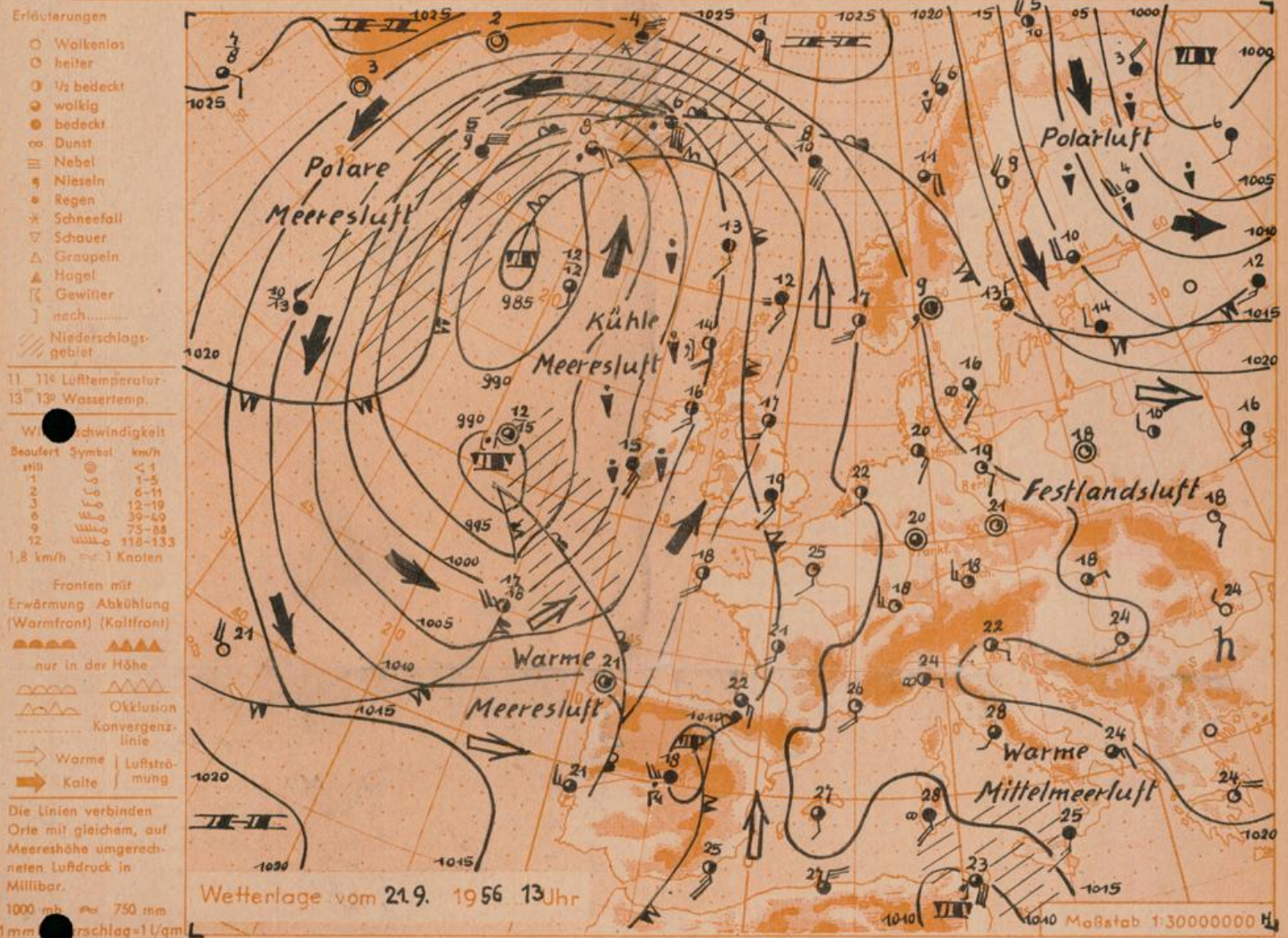
Bei unregelmäßiger Lieferung
 bitte Beschwerden immer an das
 Zustellpostamt richten

(13b) München 15, Bavariaring 10, Telefon 54961, Postscheck-Kto. München 87610
 (13a) Nürnberg, Hochhaus am Plärrer, Telefon 61200, 61205

7. Jahrgang 1956

Freitag, 21. September 1956 mit Beilage

Nummer 265



Übersicht: Aus dem mit seinem Schwerpunkt jetzt über Südrußland gelegenen Hochdruckgebiet wölbt sich noch ein Ausläufer nach Mitteleuropa und bestimmt hier das Wetter. Gleichzeitig erfährt die Tiefdrucktätigkeit über dem Ostatlantik eine Ausweitung sowohl nach Norden wie nach Süden. Die Winde wehen dabei über Westeuropa noch vielfach aus Süden und lassen kein schnelles Ostwärts-Übergreifen der Randstörungen erwarten. Überhaupt läßt sich bei solchen Lagen der Eintritt der Wetteränderung bei uns nur schwer annähernd genau festlegen. Auch Föhn kann zu einer Verzögerung beitragen.

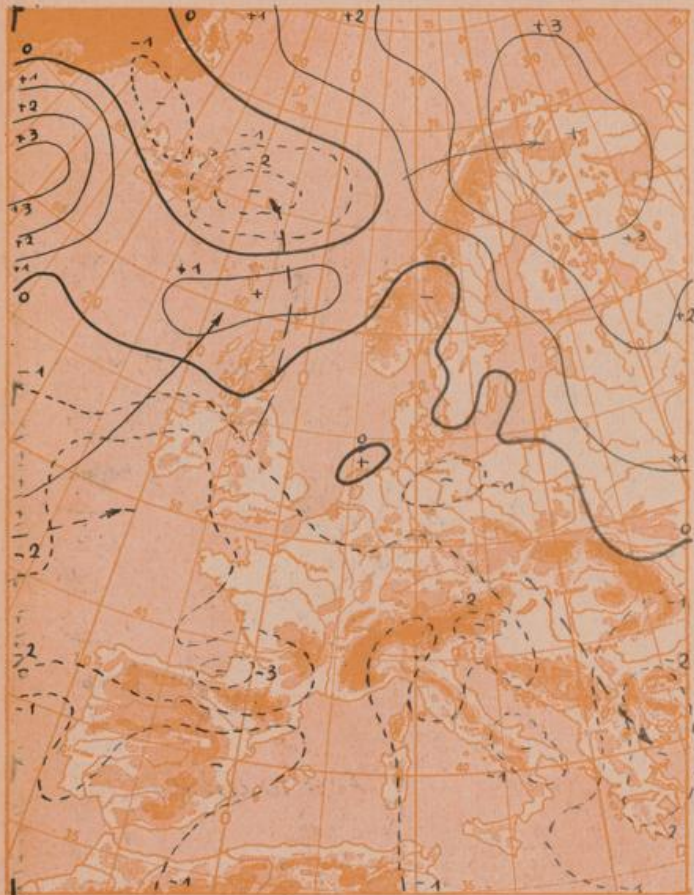
Vorhersage für Samstag, den 22. und Sonntag, den 23.9.1956, ausg. am 21.9., 16 Uhr:

Südbayern und Donaugebiet: Zunächst weiterhin freundlich und tagsüber warm. Berge frei mit guten Sichtverhältnissen. Am Sonntag wahrscheinlich zeitweilig bewölkt. Niederschläge möglich. Später auffrischende Winde aus Südost bis Südwest.

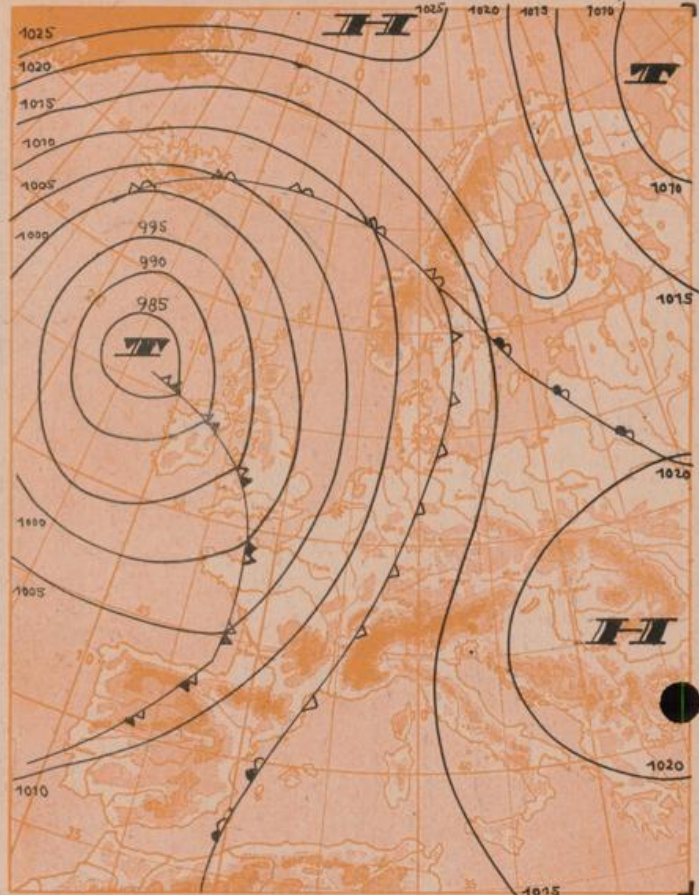
Weitere Aussichten: Wechselhaft, zurückgehende Tagestemperaturen.

Schn.

Dreistündige Druckänderung von 10-13 Uhr
und bisherige Zugrichtung der Druckänderungsgebiete
am **Freitag, 21. September 1956**



Vorhersagekarte für morgen
Samstag, 22. September 1956 7 Uhr



Beobachtungen von (□ = Bergstationen)	Seehöhe m	Donnerstag, 20.9.56 19 Uhr gestern			7 Uhr heute			Freitag, 21.9.56 13 Uhr heute			höchste - tiefste Temperatur		Sonnen- schein- dauer gestern in Std.	Nieder- schlag in mm + 2-7 h	Schnee- höhe in cm heute 7			
		Temp. °C	Wind (Bft.)	Wetter	Temp. °C	Wind (Bft.)	Wetter	Temp. °C	Wind (Bft.)	Wetter	gestern 7-19 h	heute 19-7 h						
Bad Kissingen	223	15	Stille	☉	7	Stille	☉	992	744	18	N 1	☉	23	6	6	9.2	.	.
Würzburg	259	17	Stille	☉	8	Stille	☉	987	740	20	S 1	☉	20	7	6	8.0	.	.
Coburg	336	15	SW 1	☉	5	Stille	☉	979	734	19	SW 1	☉	20	5	5	X	.	.
Bomburg	382	15	NNW 2	☉	7	Stille	☉	973	730	17	Stille	☉	19	7	7	X	.	.
Nürnberg	331	14	Stille	☉	6	ESE 2	☉	981	736	20	Stille	☉	19	4	4	9.6	.	.
Ansbach	440	15	Stille	☉	4	Stille	☉	967	725	20	E 2	☉	20	4	1	8.7	.	.
Weißenburg	435	14	SE 2	☉	4	Stille	☉	967	725	21	Stille	☉	20	4	2	10.0	.	.
Hof	566	11	SSW 4	☉	2	SSE 2	☉	942	714	18	S 2	☉	18	2	-1	10.5	.	.
Bayreuth	358																	
Weiden	396																	
Großer Falkenstein □	1307	10	S 1	☉	7	W 1	☉	877	655	15	SW 1	☉	15	7	2	10.7	.	.
Regensburg	334	15	Stille	☉	8	Stille	☉	979	734	18	E 1	☉	20	7	7	7.5	.	.
Passau	409	16	NW 1	☉	8	NE 1	☉	971	728	20	S 1	☉	20	7	6	9.5	.	.
Kempten	705	16	ENE 1	☉	5	ESE 1	☉	937	703	20	NNW 1	☉	22	5	4	10.4	.	.
Augsburg	480	17	Stille	☉	7	Stille	☉	960	720	21	E 1	☉	21	7	6	8.7	.	.
München	522	19	N 1	☉	9	Stille	☉	956	717	21	E 1	☉	21	9	7	10.5	.	.
Mühlhof	400	16	N 1	☉	7	Stille	☉	971	729	18	E 2	☉	21	6	5	6.9	.	.
Oberstdorf	811	13	S 2	☉	5	S 1	☉	924	693	20	N 2	☉	23	5	2	10.0	.	.
Garmisch-Partenkirchen	704	17	SE 1	☉	9	SSW 1	☉	936	702	20	N 2	☉	22	8	5	9.6	.	.
Bad Tölz	654	15	Stille	☉	10	ESE 1	☉	942	707	21	NE 2	☉	21	8	4	11.0	.	.
Berchtesgaden	542	14	Stille	☉	8	Stille	☉	954	715	21	WNW 2	☉	21	8	8	8.8	.	.
Hohenpeissenberg □	977	15	NE 2	☉	11	SSW 2	☉	907	680	16	E 3	☉	20	11	7	11.1	.	.
Wendelstein □	1730	10	WSW 2	☉	9	WSW 2	☉	831	623	11	SW 1	☉	14	9	4	9.7	.	.
Zugspitze □	2962	3	WNW 4	☉	2	WNW 3	☉	715	536	3	SSE 2	☉	6	2	X	11.4	.	Flecken
Ulm	480	16	W 1	☉	7	W 2	☉	X	X	20	E 1	☉	21	6	6	7.3	.	.
Hamburg	11	15	E 1	☉	8	ESE 2	☉	X	X	20	SE 3	☉	20	8	4	10.5	.	.
Berlin	48	11	NNE 1	☉	7	ESE 1	☉	X	X	19	SE 2	☉	18	6	4	10.9	.	.

Beobachtungen vom 21.9.56 7h	Erdbodentemperaturen heute früh in einer Tiefe von 10cm 20cm 50cm 100cm.				Luftdruck reduziert auf NN	München Messungen in der freien Atmosphäre 21.9.56 3 Uhr														
	0.5	0.7	1.0	1.5		2.0	3.0	5.0	7.5	10.0	11.4	13.9	15.0	15.6	18.2					
München-Riem	12.2	13.6	14.4	14.5	1020.6	Höhe in km über NN	0.5	0.7	1.0	1.5	2.0	3.0	5.0	7.5	10.0	11.4	13.9	15.0	15.6	18.2
Nürnberg	11.4	13.0	14.8	14.9	1020.0	Wind-Richtung	S	S	SW	W	W	W	W	W	WNW	WNW	WNW	WNW	WNW	NNW
						Wind km/h	2	2	5	10	20	20	20	20	15	20	35	30	25	20
Temperaturtagessmittel vom 20.9.56						Temp. in °C														
München-Riem						gestern: Temp. in °C														
Nürnberg						5 10 9 10 11 5 -8 -27 -49 -58 -60 -60 -60 -														

München-Riem Wert **13.1** normal **11.7** am **22.9.56**
Nürnberg Wert **9.6** normal **12.5**
 Auf- und Untergänge Sonne: München 6⁰⁰ 18¹³ Nürnberg 6⁰² 18¹⁵
 Mond: München 18⁵⁸ 9⁴⁴(23) Nürnberg 18⁵³ 9⁵¹(23)
 Mondphase: 2Tage nach Vollmond
 Nachdruck und öffentlicher Aushang ohne Genehmigung nicht gestattet