

Wetterkarte

des Deutschen Wetterdienstes

Amtsblatt der Wetterämter München ~~München~~

Postbezug monatlich 2,- DM

Verlagsort: München. Erscheint täglich.

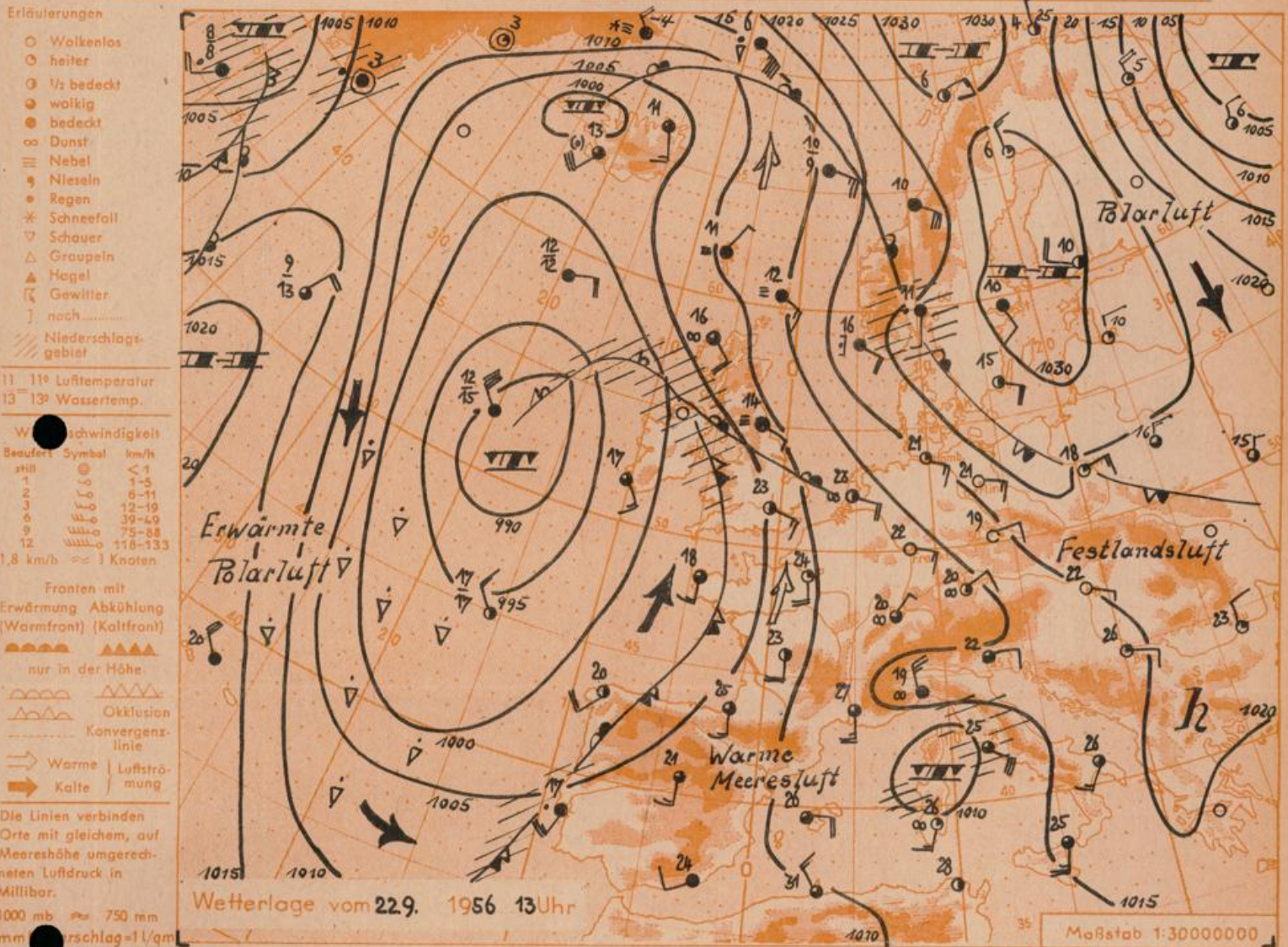
Bei unregelmäßiger Lieferung
bitte Beschwerden immer an das
Zustellpostamt richten

(13b) München 15, Bavariaring 10, Telefon 54961, Postscheck-Kto. München 87610
(13a) Nürnberg, Hochhaus am Plärrer, Telefon 61200, 61205

7. Jahrgang 1956

Samstag, 22. September 1956

Nummer 266



Übersicht: Das südosteuropäische Hoch hat sich seit gestern eher wieder verstärkt, da vom Ostseeraum her auf der Rückseite eines Tiefs über Nordrußland Luftdruckanstieg erfolgt ist, der sich dem hohen Druck angegliedert hat. Das atlantische Tief konnte nur wenig ostwärts an Raum gewinnen. Sein Schwerpunkt verlagert sich südwärts in die Biskaya. Damit verbleibt unser Raum noch in einer Südostströmung und eine rasche Umstellung der Gesamtwetterlage tritt noch nicht ein. Im westlichen Mittelmeer und in Italien hat sich die Tiefdrucktätigkeit belebt. Von dort aus können Wolkenfelder nordwärts bis über die Alpen vordringen.

Vorhersage für Sonntag, den 23.9. und Montag, den 24.9.56, ausgeg. am 22.9., 16 Uhr:

Südbayern und Donaugebiet:

Örtliche Morgennebel, sonst heiter bis wolkig, trocken und tagsüber warm mit Mittagstemperaturen um 20 Grad. Leichte bis mäßige Winde aus östlichen Richtungen.

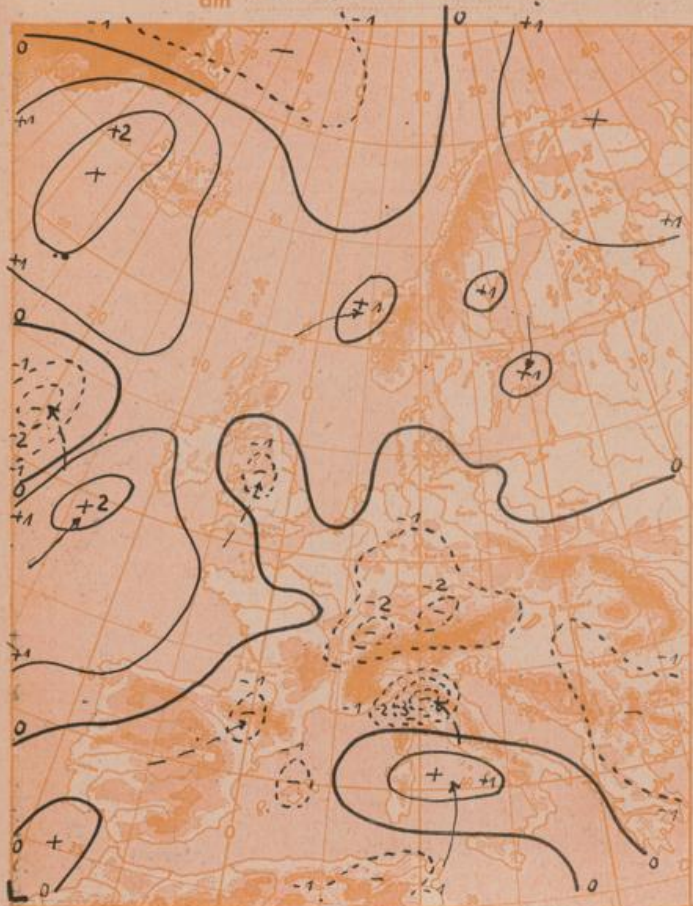
Weitere Aussichten:

Leicht unbeständig, Temperaturen voraussichtlich etwas zurückgehend.

Hz.

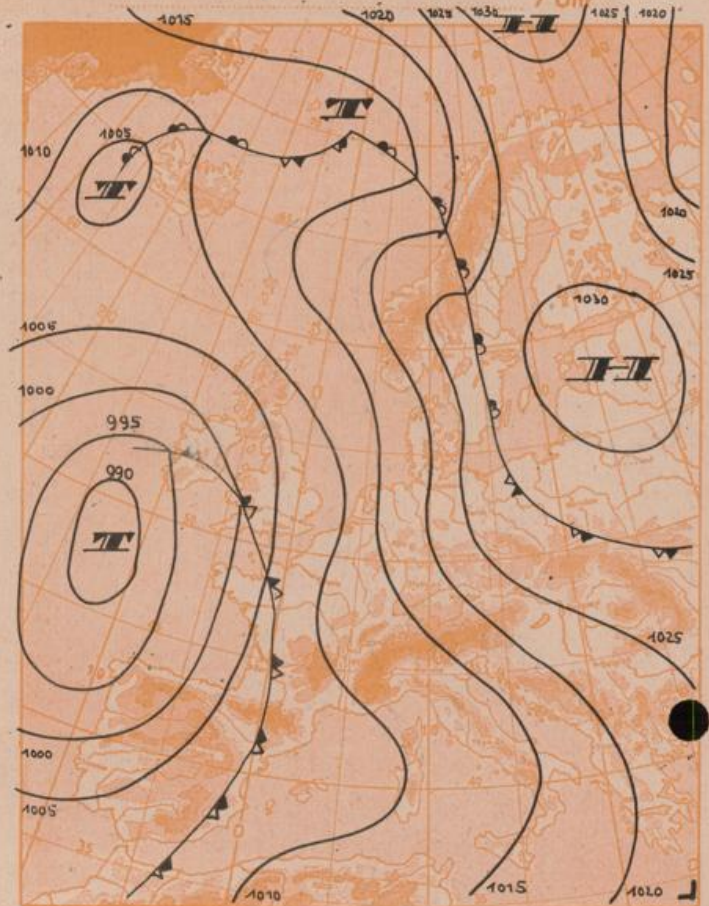
Dreistündige Druckänderung von 10-13 Uhr

und bis... Samstag, 22. September 1956



Vorhersagekarte für morgen

Sonntag, 23. September 56



Beobachtungen von (O = Bergstationen)	Seehöhe m	Freitag, 21.9.56 19 Uhr gestern				Samstag, 22.9.56 7 Uhr heute				13 Uhr heute				höchste Temperatur		tiefste Temperatur		Sonnenschein dauer in Std.	Niederschlag in mm v. 7-7 h	Schneehöhe in cm heute 7
		Temp. °C	Wind (Bft.)	Wetter	Temp. °C	Wind (Bft.)	Wetter	Temp. °C	Wind (Bft.)	Wetter	gestern, d. Nacht 7-19 h	19-21 h	gestern 21-7 h	heute 7-13 h						
Bod Nasingen	223	16	N 1	☉	7	N 1	☉	990	743	21	N 2	☉	22	7	7	7.0				
Würzburg	259	17	E 2	☉	8	Stille	☉	985	739	21	E 2	☉	22	8	7	7.7				
Coburg	336	16	Stille	☉	6	Stille	☉	978	733	22	E 1	☉	21	6	3	X				
Bamberg	382	16	NNE 2	☉	8	NNE 3	☉	971	729	21	N 1	☉	21	8	7	X				
Nürnberg	311	17	Stille	☉	4	Stille	☉	980	735	21	ENE 2	☉	23	4	3	8.6				
Antbad	440	17	ENE 1	☉	5	Stille	☉	965	724	20	E 2	☉	22	5	2	9.8				
Weißenburg	435	15	SE 2	☉	5	Stille	☉	965	724	22	NNE 3	☉	23	5	2	9.8				
Hof	566	13	SSE 1	☉	5	SE 1	☉	951	714	20	ENE 2	☉	20	5	-0	10.7				
Bayreuth	358																			
Weiden	396				6	WSW 2	☉	985	739	21	ESE 3	☉		4	2	7.9				
Großer Falkenstein □	1307	11	NE 3	☉	12	E 3	☉	872	654	20	S 2	☉	17	10	7	11.1				
Regensburg	334	14	SW 3	☉	8	WSW 2	☉	976	732	20	NE 3	☉	21	7	6	7.0				
Passau	409	16	NE 1	☉	12	NNE 1	☉	969	727	21	Stille	☉	22	7	7	7.5				
Kempten	705	16	NE 1	☉	6	SE 1	☉	934	701	20	N 1	☉	22	6	4	10.6				
Augsburg	480	17	ENE 1	☉	7	Stille	☉	957	718	19	NE 2	☉	23	7	7	9.9				
München	522	18	E 2	☉	8	Stille	☉	953	715	20	ENE 2	☉	22	8	7	10.0				
Mühldorf	400	16	ENE 1	☉	7	Stille	☉			20	E 1	☉	21	6	4	6.5				
Oberstdorf	811	14	SE 1	☉	6	Stille	☉	922	692	21	N 1	☉	23	5	2	9.9				
Garmisch-Partenk.	704	16	N 1	☉	9	S 1	☉	934	700	21	N 2	☉	21	8	6	10.1				
Bod. Talz	654	16	ENE 1	☉	10	ESE 2	☉	940	705	22	ENE 2	☉	22	8	4	10.6				
Berchtesgaden	542	15	Stille	☉	7	Stille	☉	951	713	21	N 2	☉	22	7	7	8.6				
Hohenpeißenberg □	977	15	E 3	☉	11	WNW 1	☉	904	678	17	ENE 2	☉	18	11	7	11.6				
Wendelstein □	1730	10	SW 1	☉	13	SE 2	☉	828	621	16	SE 2	☉	13	10	8	7.3				
Zugspitze □	2962	3	SSE 4	☉	4	SE 2	☉	744	535	6	SSE 3	☉	4	3	X	11.4		Flecken		
Ulm	480	18	NE 1	☉	7	W 2	☉	X	X	19	E 3	☉	22	7	6	7.6				
Hamburg	11	17	E 2	☉	9	ESE 2	☉	X	X	21	ESE 3	☉	22	9	7	10.3				
Berlin	48	13	E 2	☉	9	E 2	☉	X	X	21	E 3	☉	21	9	6	11.4				

Beobachtungen von 22.9.56 7h	Erdbodentemperaturen heute früh in einer Tiefe von 10cm 20cm 50cm 100cm.				Luftdruck reduziert auf NN	München											Messungen in der freien Atmosphäre		22.9.56	3 Uhr															
	0.5	1.0	2.0	3.0		5.0	7.5	10.0	12.4	15.0	18.5	Höhe in km über NN	Wind-Richtung	Wind km/h	Temp. in °C	Temp. in °C																			
München-Riem	12.2	13.8	14.6	14.4	1017.5 mb	Stille	ESE	E	SW	WSW	S	S	W	W	W	7	15	15	12	5	-9	-28	-15	-60	-61	-60	6	14	11	4	-10	-26	-14	-61	-62
Nürnberg	11.7	13.6	15.1	14.9	1017.7 mb																														

Temperaturlagemittel vom 21.9.56
 München-Riem 15.7 11.1
 Nürnberg 12.4 11.9
 Auf- und Untergänge am 23.9.56
 München 6:02 Sonne 18:44
 Nürnberg 6:03 18:13
 3 Tage nach Vollmond
 Nachdruck und öffentlicher Aushang ohne Genehmigung nicht gestattet