

Wetterkarte

des Deutschen Wetterdienstes

Amtsblatt der Wetterämter München u. Nürnberg

Postbezug monatlich 2,- DM

Verlagsort: München. Erscheint täglich.

Bei unregelmäßiger Lieferung

bitte Beschwerden immer an das

Zustellpostamt richten

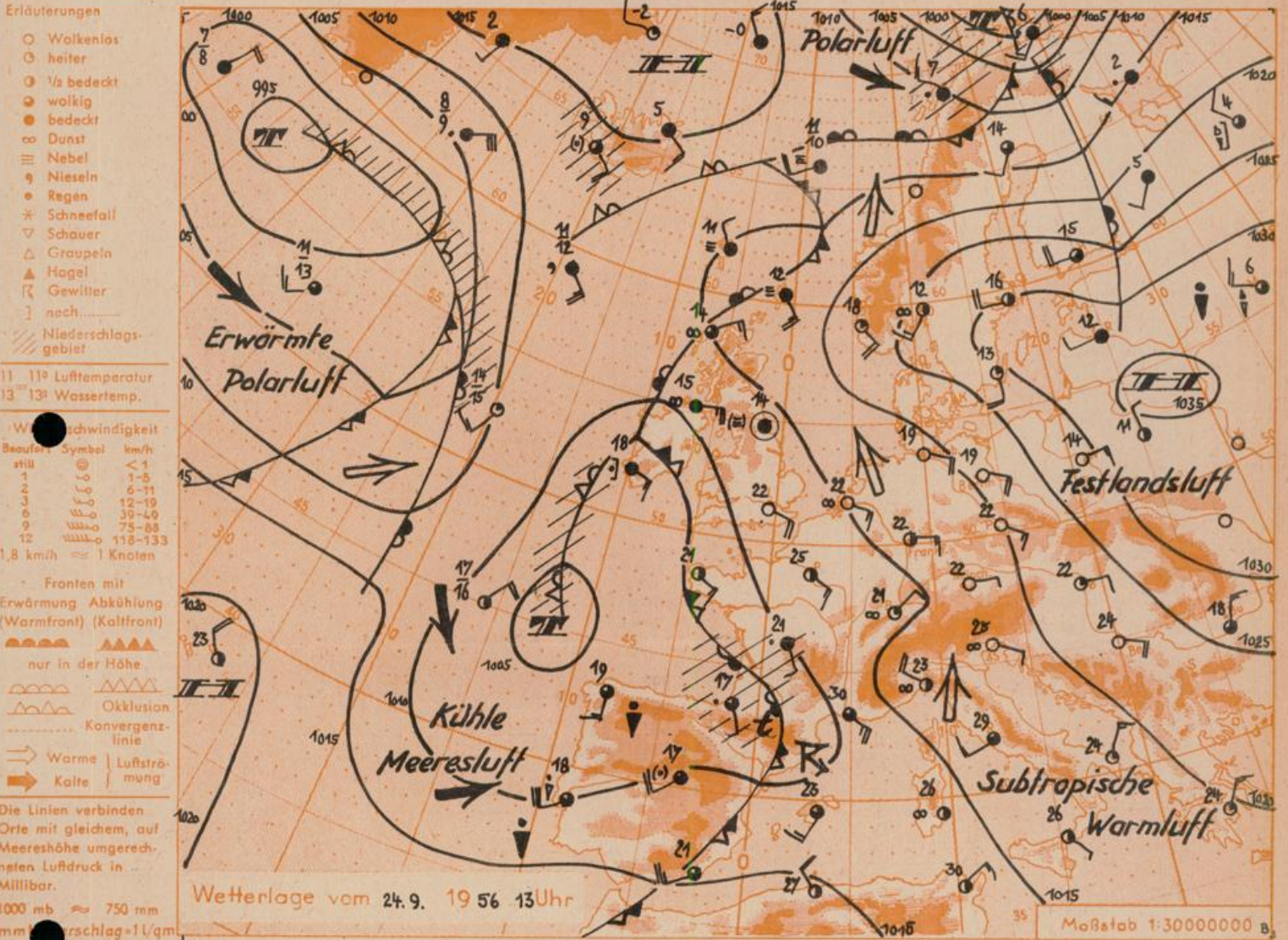
(13b) München 15, Bavariaring 10, Telefon 54961, Postscheck-Kto. München 87610

(13a) Nürnberg, Hochhaus am Plärrer, Telefon 61200, 61208

7. Jahrgang

Montag, 24. September 1956

Nummer 268



Übersicht: Bayern verbleibt am Rande eines mit seinem Kern über Polen liegenden Hochdruckgebietes. Ausläufer des sich weiter auffüllenden Biskaya-Tiefs schwächen sich über dem Festlande rasch ab und werden außerdem mit der südöstlichen Höhenströmung nach Norden gesteuert, so dass sie sich in unserem Bereich nur in Bewölkungsschwankungen bemerkbar machen dürften und der freundliche Witterungscharakter erhalten bleibt.

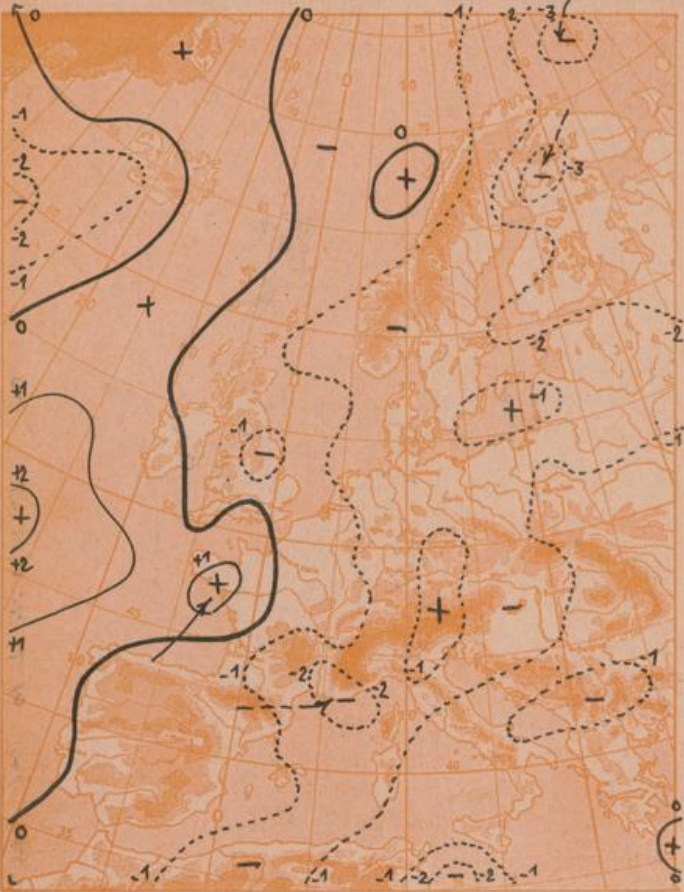
Vorhersage für Dienstag, den 25. September 1956, ausgegeb. am 24. 9. 56, 16^h

Südbayern und Donaugebiet: In den Morgenstunden örtliche Nebelbildungen, sonst heiter oder leicht bewölkt. Trocken und warm mit Mittagstemperaturen von 20 bis 25 Grad. Leichte bis mäßige Winde aus Südost.

Weitere Aussichten: Noch keine wesentliche Änderung.

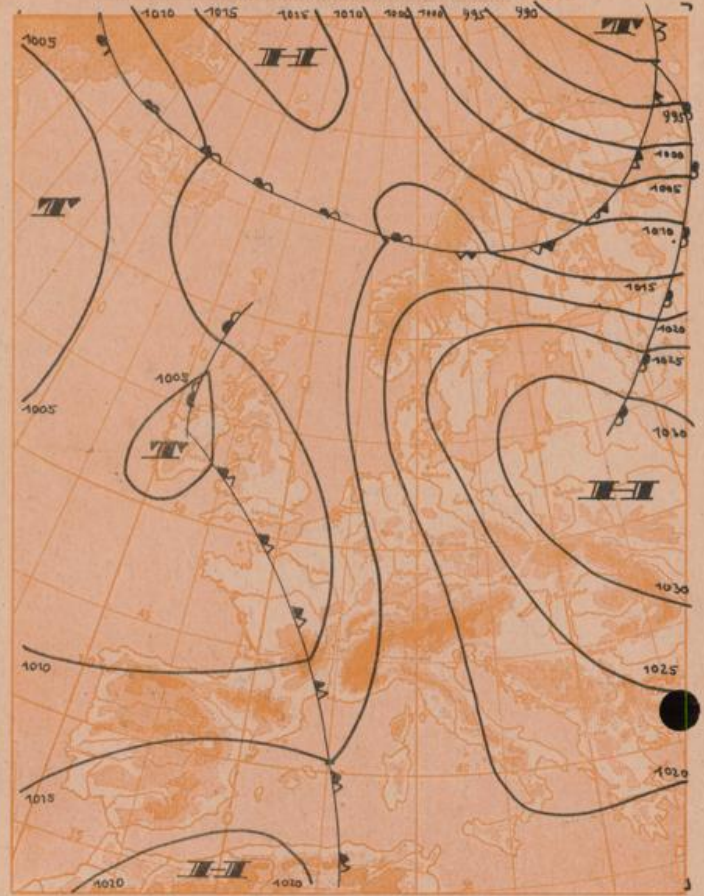
By.

Dreistündige Druckänderung von 10-13 Uhr
und bisherige Zonierung d. Druckverteilung
am Montag, 24. September 1956



Vorhersagekarte für morgen

Dienstag, 25. September 1956 7 Uhr



Beobachtungen von (□ = Bergstationen)	See- höhe m	Sonntag, 23.9.56 19 Uhr gestern			Montag, 24.9.56 7 Uhr heute			Montag, 24.9.56 13 Uhr heute			höchste / tiefste Temperatur		tiefste Temp. a. Boden 21-7 h	Sonnenschein dauer gestern in Std.	Niederschlag in mm v. 7-7 h	Schneehöhe in cm heute ?	
		Temp. °C	Wind (Bft.)	Wetter	Temp. °C	Wind (Bft.)	Wetter	Luftdruck in Stationshöhe mb	Temp. °C	Wind (Bft.)	Wetter	gestern 7-19 h					heute 19-7 h
Bad Kissingen	223	16	E 1	☉	8	N 2	☉	992	744	21	SE 1	☉	21	8	6	6.7	
Würzburg	259	17	E 3	☉	9	Stille	☉	987	740	22	E 3	☉	23	8	5	8.1	
Coburg	336	17	E 1	☉	12	NE 1	☉	975	735	23	E 1	☉	22	12	7	X	
Bamberg	382	17	E 1	☉	12	E 2	☉	973	730	22	E 1	☉	22	12	10	X	
Nürnberg	311	15	E 1	☉	6	N 1	☉	981	736	21	E 3	☉	22	6	6	10.4	
Ansbach	440				9	Stille	☉	966	725	20	ENE 3	☉		8	4	9.1	
Weißenburg	435	14	Stille	☉	10	Stille	☉	966	725	23	NNE 3	☉	22	8	5	9.8	
Hof	566	15	NE 2	☉	7	ENE 2	☉	953	715	20	ENE 3	☉	20	7	0	10.2	
Bayreuth	358																
Weiden	396				12	ESE 5	☉	972	729	21	ESE 5	☉	11	7	7	9.7	
Großer Falkenstein □	1307	11	ENE 4	☉	12	NE 4	☉	874	655	17	ENE 3	☉	20	11	11	9.5	
Regensburg	334	17	ENE 2	☉	8	WSW 2	☉	978	733	22	NE 3	☉	22	8	6	9.2	
Passau	409	19	NE 1	☉	12	ENE 1	☉	971	728	23	ENE 4	☉	24	10	6	8.2	
Kempten	705	18	ENE 1	☉	7	SE 1	☉	976	702	22	NW 1	☉	23	7	6	9.7	
Augsburg	480	17	NNW 1	☉	8	NNE 1	☉	959	719	21	ENE 2	☉	19	8	7	4.4	
München	522	19	E 2	☉	11	Stille	☉	954	716	22	E 1	☉	21	10	9	4.8	
Mühlhart	400	17	SSE 1	☉	6	N 1	☉	970	728	22	E 3	☉	24	6	4	7.1	
Oberstdorf	811	17	SSE 1	☉	7	Stille	☉	923	692	23	N 1	☉	24	6	3	8.2	
Garmisch-Partenk.	704	18	Stille	☉	13	SSW 2	☉	935	701	22	N 2	☉	23	12	10	10.2	
Bad Tölz	654	17	NE 1	☉	12	E 1	☉	941	706	24	E 2	☉	23	9	6	7.6	
Berchtesgaden	542	16	Stille	☉	8	Stille	☉	953	715	25	SSE 1	☉	24	7	6	6.1	
Hohenpeißenberg □	977	15	E 3	☉	15	W 2	☉	906	679	19	NNE 1	☉	20	14	10	8.7	
Wandelstein □	1730	13	ESE 2	☉	12	SE 4	☉	830	623	15	SSE 2	☉	17	11	10	7.9	
Zugspitze □	2962	4	SE 1	☉	6	SE 1	☉	715	537	7	SSE 2	☉	7	4	X	7.8	Flecken
Ul'm	480	16	ENE 2	☉	9	NW 1	☉	X	X	19	NE 2	☉	19	8	5	7.2	
Hamburg	11	18	E 3	☉	11	E 3	☉	X	X	19	E 3	☉	23	11	9	10.5	
Berlin	48	18	E 2	☉	9	E 3	☉	X	X	19	E 4	☉	22	9	8	10.4	

Beobachtungen vom 24.9.56 7h	Erdbodentemperaturen heute früh in einer Tiefe von 10cm 20cm 50cm 100cm.				Luftdruck reduziert auf NN	München Messungen in der freien Atmosphäre 24.9.56 3 Uhr												
	14.5	15.0	14.4	14.4		1019.1	Höhe in km über NN	0.5	0.9	1.0	2.0	3.0	5.0	7.5	10.0	12.4	13.9	16.0
München-Riem						Wind-Richtung	Stille	SE	SE	SE	SE	E	NNW	NW	NW	NNW	NNW	NNW
Nürnberg						Wind km/h		10	10	15	10	15	15	65	65	40	30	20
						Temp. in °C	7	17	17	11	6	-7	-25	-46	-61	-63	-62	-61
						gestern Temp. in °C	6	15	17	13	6	-8	-25	-45	-61	-58	-60	-
Temperaturtagesmittel vom 23.9.56					Auf- und Untergänge													
München-Riem	13.2	11.2	am 25.9.56		München		6 ⁰⁴	18 ⁰⁷	Mond		20 ⁵⁶	12 ⁵⁸⁽²⁶⁾	Nachdruck und öffentlicher Aushang ohne Genehmigung nicht gestattet					
Nürnberg	11.9	11.6	Mondphase: 2 Tage vor letztem Viertel.		Nürnberg		6 ⁰⁶	18 ⁰⁸			20 ⁵³	13 ⁰⁶⁽²⁶⁾						