

Wetterkarte

des Deutschen Wetterdienstes
 Amtsblatt der Wetterämter München u. Nürnberg

Postbezug monatlich 2,- DM
 Verlagsort: München. Erscheint täglich.

Bei unregelmäßiger Lieferung
 bitte Beschwerden immer an das
 Zustellpostamt richten

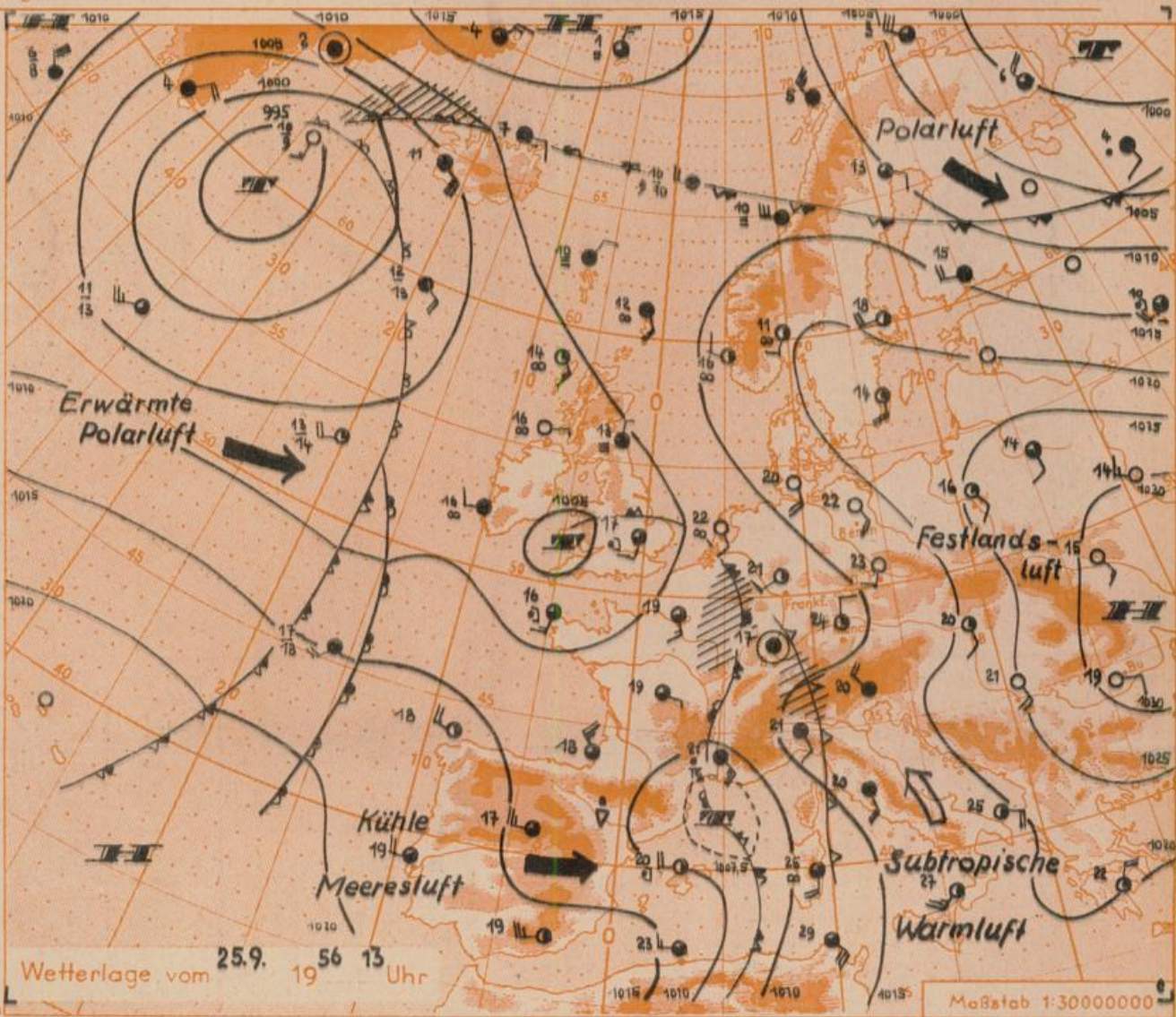
(13b) München 15, Bavariaring 10, Telefon 54961, Postscheck-Kto. München 87610
 (13a) Nürnberg, Hochhaus am Plärrer, Telefon 61200, 61205

7. Jahrgang 1956

Dienstag, 25. September 1956

Nummer 269

- Erläuterungen
- Wolkenlos
 - heiter
 - 1/2 bedeckt
 - wolkig
 - bedeckt
 - ☁ Dunst
 - ☁ Nebel
 - ☁ Niesel
 - ☁ Regen
 - * Schneefall
 - ▽ Schauer
 - △ Graupeln
 - ⚡ Hagel
 - ⚡ Gewitter
 -] noch.....
 - /// Niederschlagsgebiet
- 11 11° Lufttemperatur
 13 13° Wassertemp.
- Windgeschwindigkeit
- | Beaufort | Symbol | km/h |
|----------|--------|---------|
| 0 | ☉ | < 1 |
| 1 | ☉ | 1-5 |
| 2 | ☉ | 6-11 |
| 3 | ☉ | 12-19 |
| 4 | ☉ | 20-29 |
| 5 | ☉ | 30-39 |
| 6 | ☉ | 40-49 |
| 7 | ☉ | 50-59 |
| 8 | ☉ | 60-69 |
| 9 | ☉ | 70-79 |
| 10 | ☉ | 80-89 |
| 11 | ☉ | 90-99 |
| 12 | ☉ | 100-110 |
| 13 | ☉ | 110-133 |
- 1,8 km/h = 1 Knoten
- Fronten mit Erwärmung Abkühlung (Warmfront) (Kaltfront)
- ☰ nur in der Höhe
 - ☰ Okklusion
 - ☰ Konvergenzlinie
 - ☰ Warme Luftströmung
 - ☰ Kalte Luftströmung
- Die Linien verbinden Orte mit gleichem, auf Meereshöhe umgerechneten Luftdruck in Millibar.
- 1000 mb ≈ 750 mm
 1 mm Niederschlag = 1 l/qm



Wetterlage vom 25.9. 19 56 13 Uhr

Maßstab 1:30000000

Übersicht: Das gestern über dem Baltikum gelegene Hoch ist nach Rumänien gezogen. Bei anhaltender südöstlicher Luftzufuhr stiegen die Temperaturen heute vielfach noch höher an als bisher. Teilweise wurden schon mittags 25 Grad erreicht oder überschritten. Von den Tiefdruckstörungen über Südwesteuropa gelangten Wolkenfelder besonders in das westliche Bayern. Zu leichten Niederschlägen kam es aber nur am Bodensee.

Der Schwerpunkt des tiefen Druckes bleibt im Mittelmeer. Ausläufer dieser Störungen können jedoch zeitweise unser Wetter beeinflussen. Größere Wirksamkeit derselben wird aber nicht erwartet, da über Mitteleuropa in der Höhe immer noch das Hoch gut ausgeprägt ist.

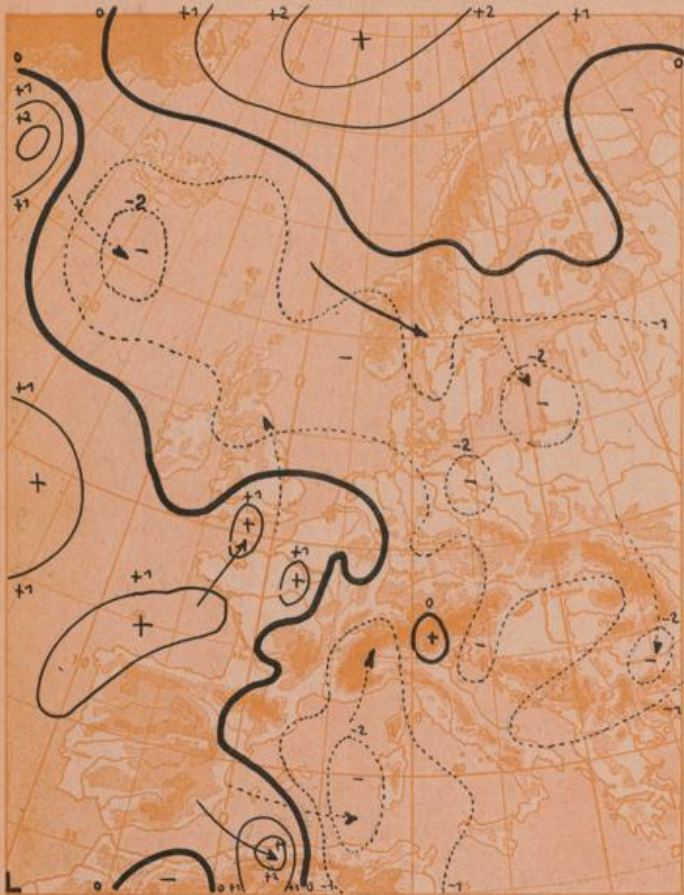
Vorhersage für Mittwoch, den 26. September 1956, ausgegeben am 25. 9., 16 Uhr:
Südbayern und Donaugebiet: Zeitweise stärker bewölkt, aber höchstens vereinzelte Niederschläge. Zwischendurch aufheiternd. Nur örtliche Morgennebel. Weiterhin warm, wenn auch nicht mehr so hohe Temperaturen wie bisher. Meist nur schwache Winde vorwiegend aus Nordost bis Ost.

Weitere Aussichten: Immer noch verhältnismäßig warm, keine wesentlichen Niederschläge.

Dreistündige Druckänderung von 10-13 Uhr

und bisherige Zustörungen der Druckänderungsgebiete am

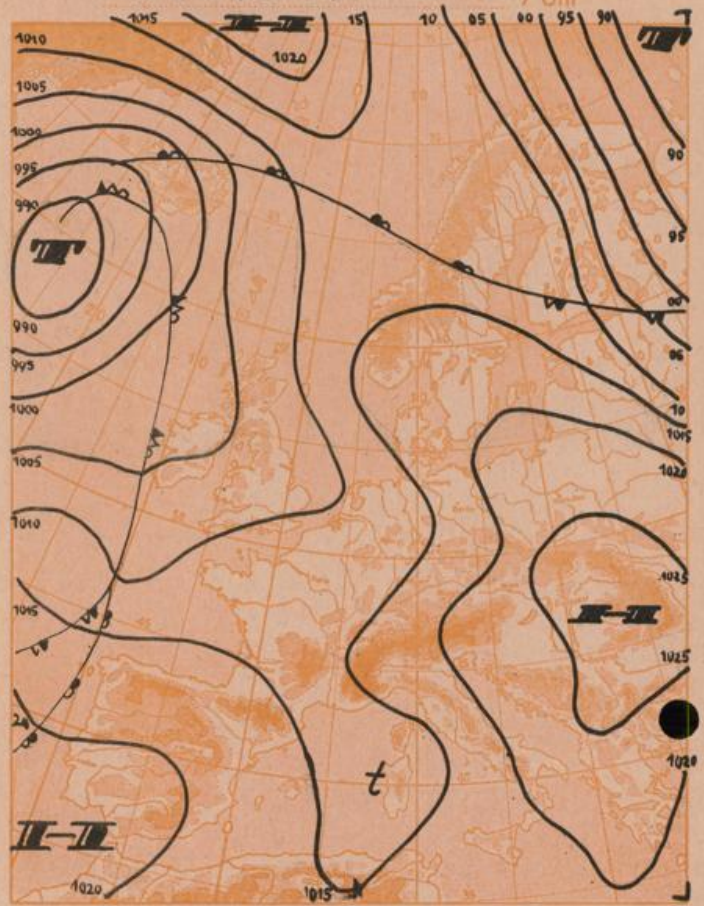
Dienstag, 25. September 56



Vorhersagekarte für morgen

Mittwoch, 26. September 56

7 Uhr



Beobachtungen von [□ = Bergstationen]	See- höhe m	Montag, 24.9.56 19 Uhr gestern			7 Uhr heute			13 Uhr heute			höchste tiefste Temperatur gestern d. Nacht 19-7 h		Sonnenschein dauer gestern in Std.	Niederschlag in mm v. 7-7 h	Schneehöhe in cm heute f			
		Temp. °C	Wind (Bff.)	Wetter	Temp. °C	Wind (Bff.)	Wetter	Temp. °C	Wind (Bff.)	Wetter	gestern d. Nacht 19-7 h	tiefste Temp. d. Nacht 21-7 h						
Bad Kissingen	223	18	Stille	○	8	NNW 1	○	987	741	21	SE 2	○	23	8	6	10.3	.	.
Würzburg	259	19	ESE 3	○	9	Stille	≡	983	738	21	SE 1	○	23	9	6	10.9	.	.
Coburg	336	19	E 2	○	11	E 2	○	975	731	22	ESE 2	○	24	11	6	X	.	.
Bamberg	382	19	ENE 3	○	13	E 3	○	969	727	22	SE 3	○	23	13	10	X	.	.
Nürnberg	311	16	E 1	○	9	ESE 2	○	977	733	24	SSW 2	○	23	8	6	11.3	.	.
Ansbach	440			○	9	Stille	○	963	722	22	Stille	○		9	4	10.2	.	.
Weißenburg	435	18	ENE 3	○	11	SE 1	○	963	723	25	SSE 2	○	24	11	7	10.3	.	.
Hof	566	16	ENE 3	○	9	E 3	○	949	712	20	ESE 4	○	20	8	2	11.0	.	.
Bayreuth	358			○			○					○						
Weiden	396	18	ESE 4	○	9	S 1	○	968	726	23	ESE 3	○	23	9	5	11.1	.	.
Großer Falkenstein □	1307	12	NNE 5	○	12	SE 4	○	871	653	20	SE 3	○	19	11	8	11.0	.	.
Regensburg	334	17	NE 1	○	8	W 1	○	974	731	23	ESE 3	○	23	8	6	10.4	.	.
Pöschau	409	21	E 4	○	16	ENE 1	○	968	726	24	SE 2	○	25	13	12	10.5	.	.
Kempten	705	19	NNE 1	○	7	ESE 1	○	933	700	22	NW 1	○	23	6	5	10.3	.	.
Augsburg	480	19	NE 1	○	8	Stille	○	956	717	23	NNE 1	○	24	8	7	10.8	.	.
München	522	21	E 2	○	10	Stille	○	952	714	24	N 2	○	23	10	9	10.1	.	.
Mühlhaarf	400	19	E 3	○	10	E 2	○	968	726	24	E 3	○	23	10	6	10.4	.	.
Oberstdorf	811	16	S 1	○	8	SSE 1	○	921	691	22	N 2	○	24	7	4	9.8	.	.
Garmisch-Partenk	704	18	SE 1	○	12	S 1	○	933	700	24	S 1	○	24	11	8	10.6	.	.
Bad Tölz	654	18	SE 1	○	11	E 2	○	938	704	26	NW 2	○	24	9	5	10.2	.	.
Berchtesgaden	542	16	Stille	○	7	Stille	○	951	713	26	SE 1	○	26	9	6	8.4	.	.
Hohenpeißenberg □	977	17	E 5	○	17	SSW 3	○	903	678	21	E 2	○	19	14	11	10.9	.	.
Wendelstein □	1730	14	S 3	○	11	S 5	○	829	622	15	S 3	○	17	11	10	10.8	.	.
Zugspitze □	2962	3	SE 4	○	1	S 4	○	713	535	3	SSE 4	○	7	1	X	11.1	.	Recken
Ulm	480	19	E 2	○	8	W 1	○	X	X	20	ESE 1	○	22	8	5	9.6	.	.
Hamburg	11	17	E 3	○	9	ESE 4	○	X	X	20	ESE 4	○	21	9	6	10.6	.	.
Berlin	48	16	E 3	○	8	E 2	○	X	X	22	SE 4	○	20	8	6	10.6	.	.

Beobachtungen von 25.9.56 7h	Erdbodentemperaturen heute früh in einer Tiefe von 10cm 20cm 50cm 100cm				Luftdruck reduziert auf NN	München Messungen in der freien Atmosphäre 25.9.56 3 Uhr														
	Höhe in km über NN	0.5	0.6	0.7		1.0	1.2	1.3	1.5	2.0	2.8	3.1	5.0	9.5	12.8	14.8				
München-Riem	12.5	14.2	14.7	14.4	1015.4 mb	Wind-Richtung	Stille	S	S	S	S	S	S	S	SE	SE	ENE	NW	NW	NNW
Nürnberg	13.2	14.7	15.7	15.0	1014.7 mb	Wind km/h		5	10	10	10	10	10	10	10	5	10	10	50	25
Temperaturtagesmittel vom 24.9.56					Auf- und Untergänge am 26.9.56					München Sonne 6 ⁰⁵ 18 ⁰⁵ 21 ⁵⁴ 13 ⁵⁰ (27)										
München-Riem	14.2	11.6				Nürnberg Sonne 6 ⁰⁸ 18 ⁰⁶ 21 ⁵¹ 13 ⁵⁹ (27)					Nachdruck und öffentlicher Aushang ohne Genehmigung nicht gestattet									
Nürnberg	16.1	11.6				Mondphase 1 Tag vor letzt. Viertel														